

А Ф Р И К А

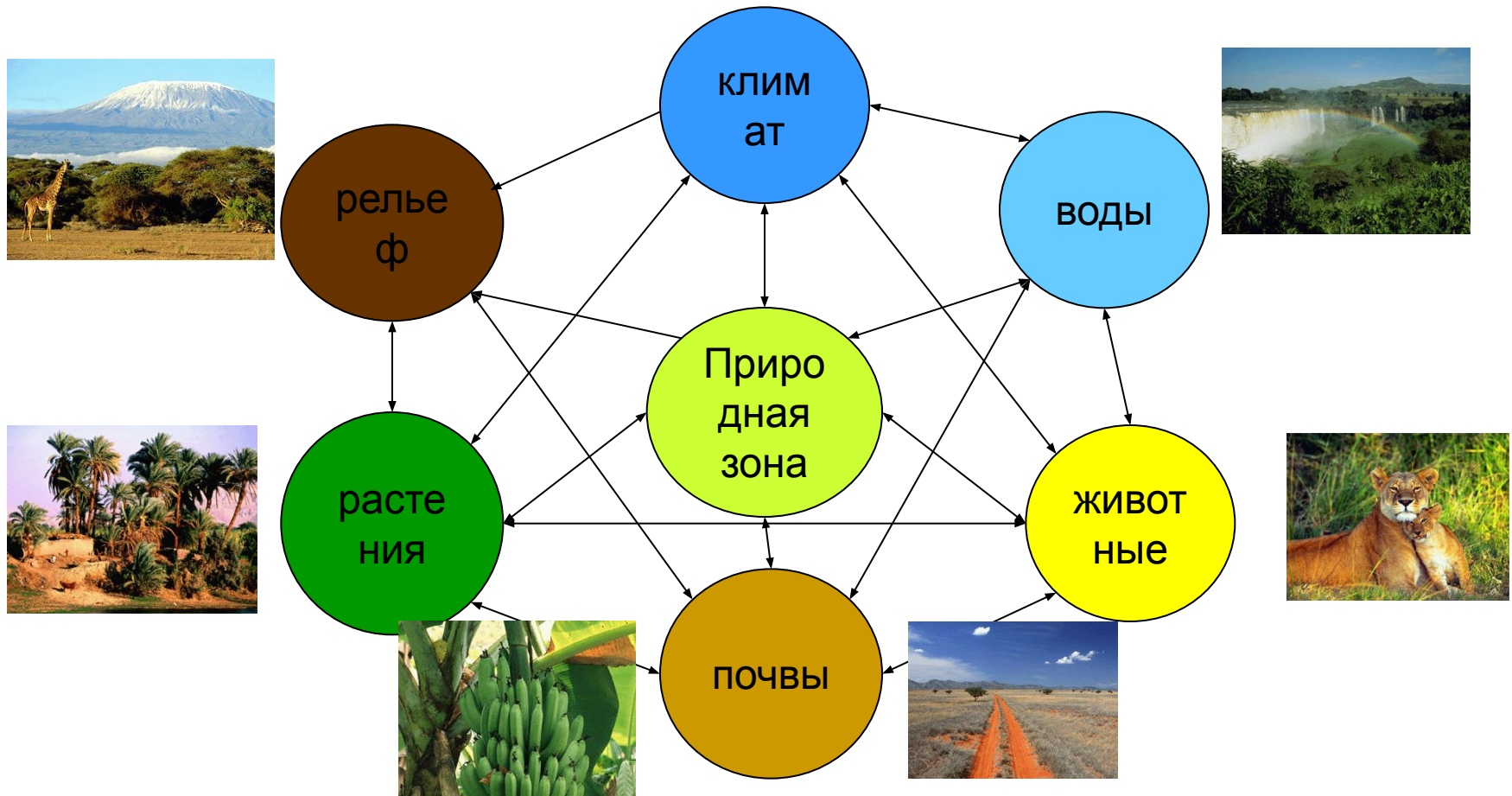


ПРИРОДНЫЕ ЗОНЫ

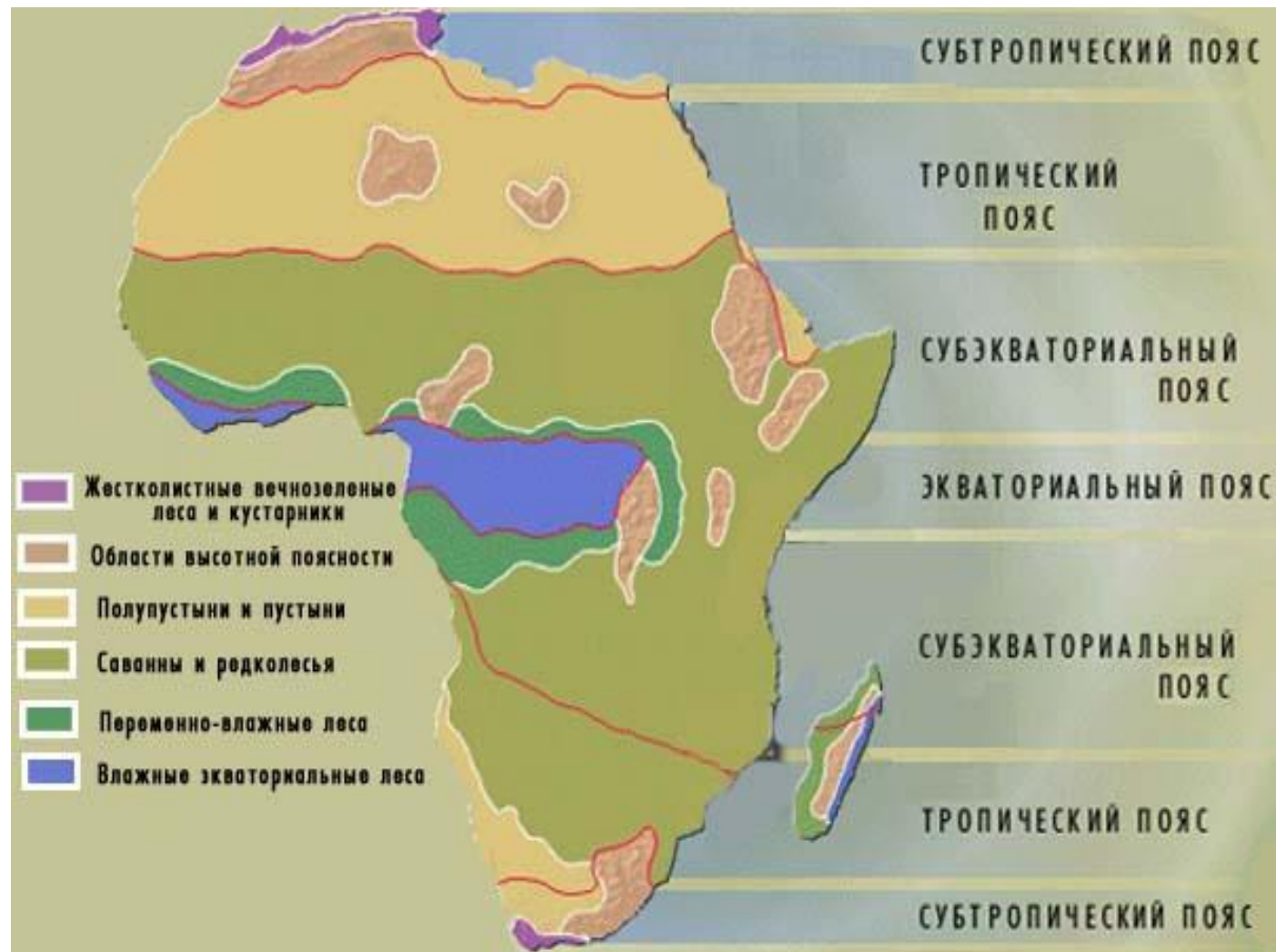
План

1. Определение понятия природная зона.
2. Особенности размещения природных зон.
3. Характеристика природных зон.

Природная зона- это крупный природный комплекс, обладающий общностью температурных условий и увлажнения, почв, растительного и животного мира. Образование природных зон обусловлено климатом.

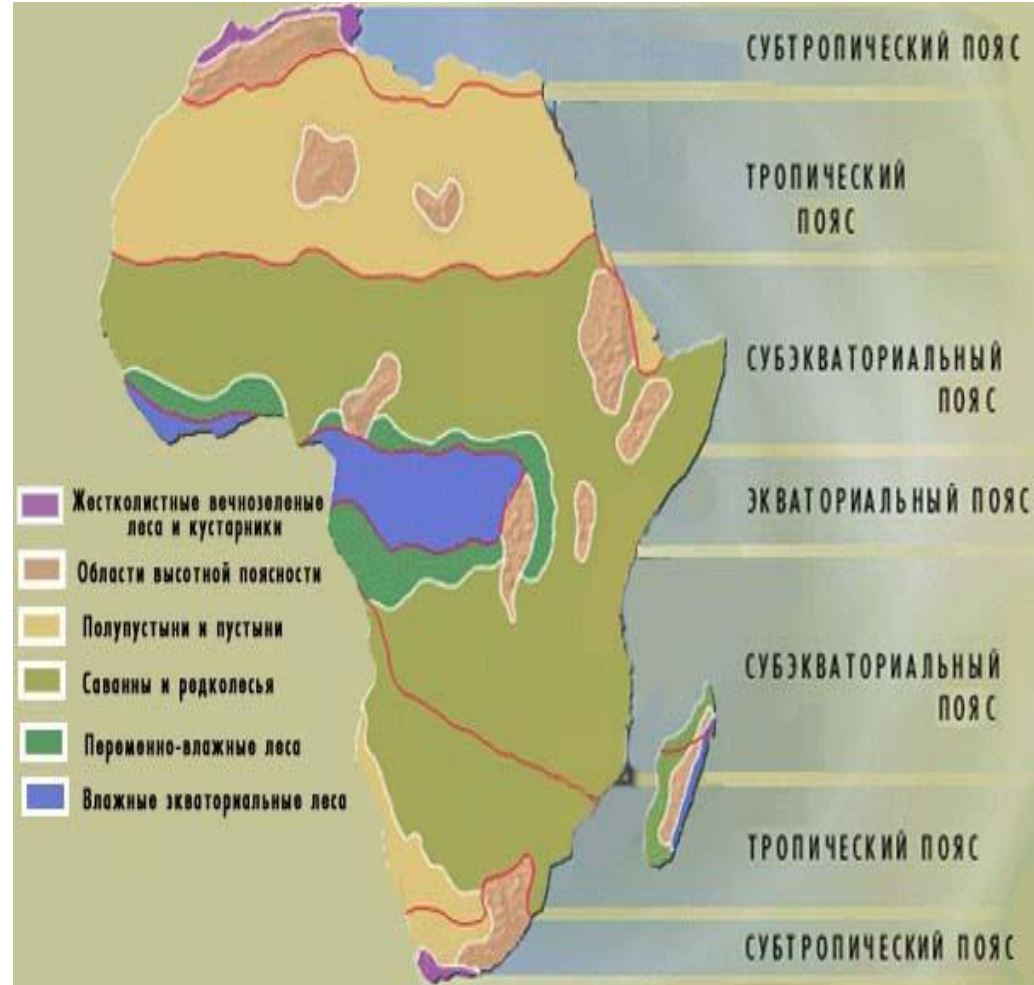
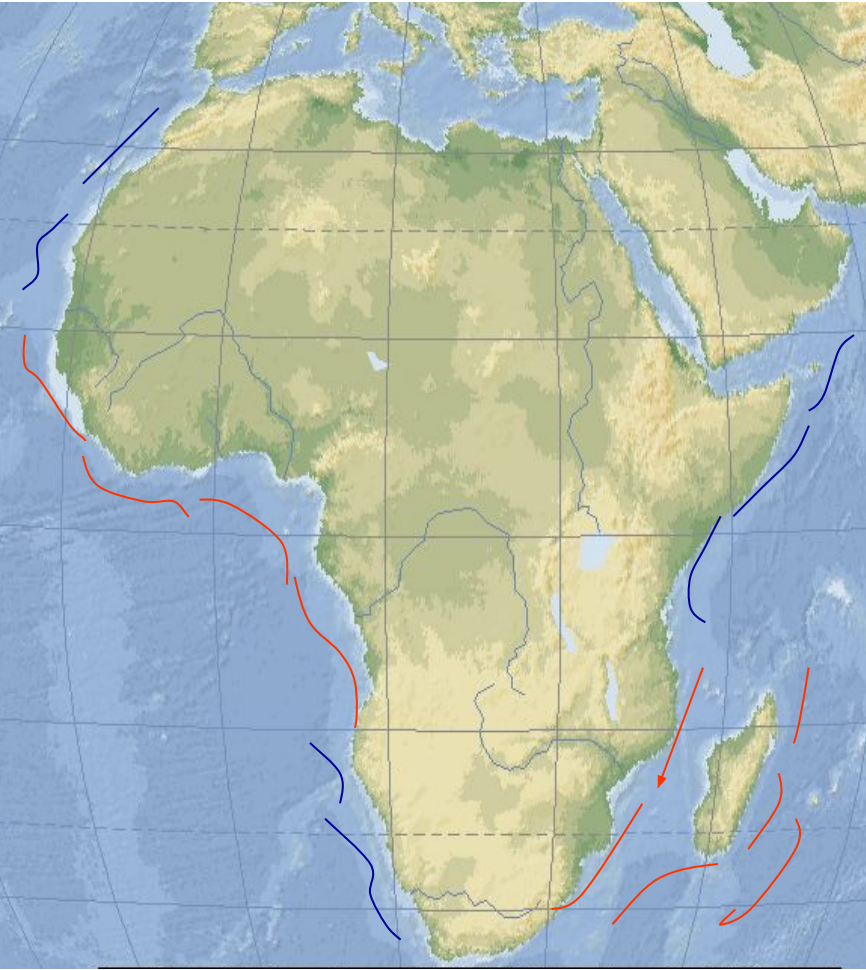


Рассмотреть карту природных зон Африки



В каких климатических поясах расположены природные зоны Африки?

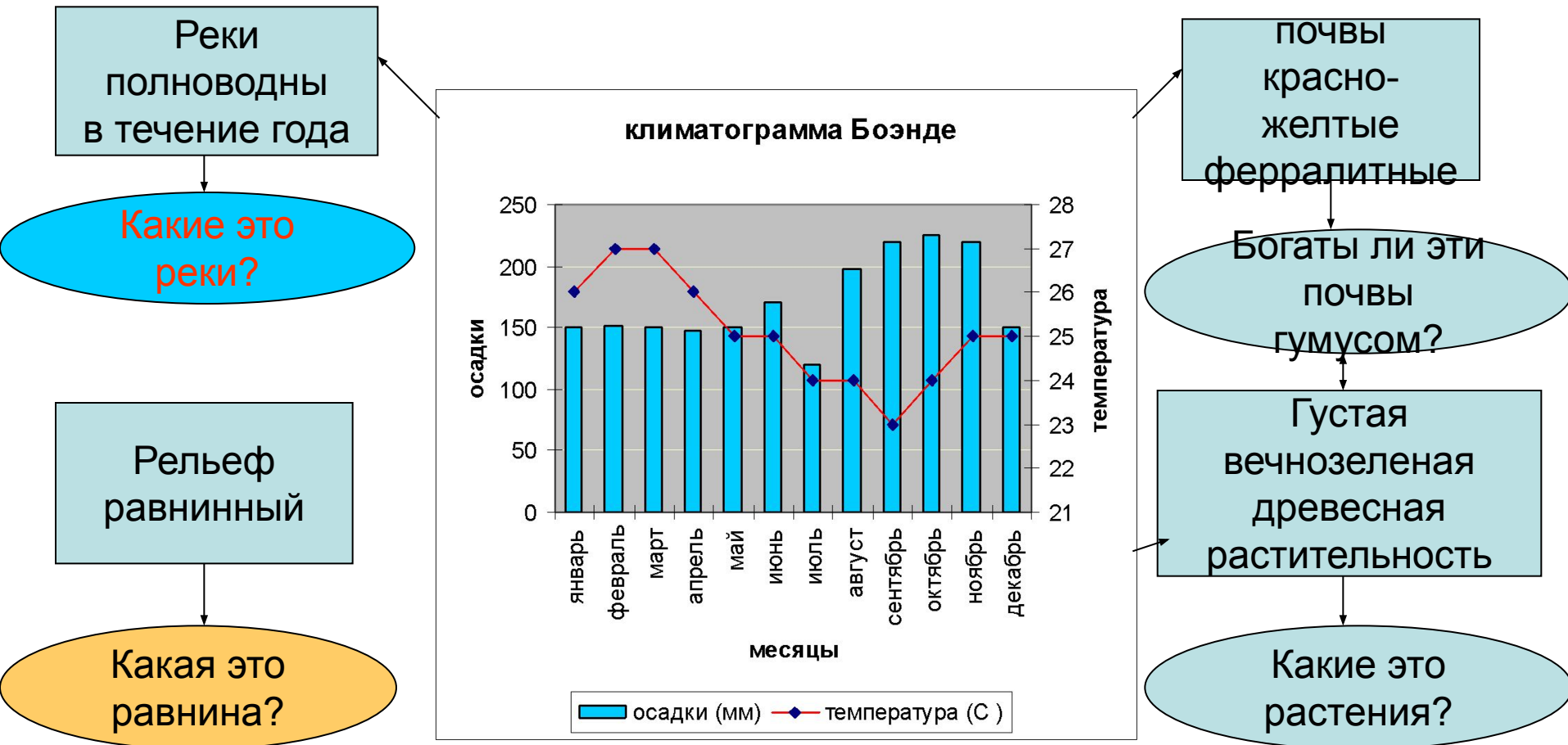
Сопоставить физическую карту и карту природных зон Африки



Какое влияние на размещение природных зон оказывает географическое положение, рельеф материка и близость океана?

Рассмотреть климатограмму и выполнить задания:

1. Определить среднегодовую температуру.
2. Определить среднегодовое количество осадков.
3. Определить режим рек , характерный для этой территории.



Влажные экваториальные леса



леопард



мамба




горилла



окапи

Эта природная зона тянется с запада на восток почти на 5000 км, вдоль побережья Гвинейского залива и в Бассейне реки Конго. Сопоставьте карту природных зон и физическую карту Африки и ответьте на вопрос: «Почему зона влажных экваториальных лесов не протягивается сплошной полосой от западного побережья до восточного?»

Объясните, почему:



Деревья в экваториальном лесу растут в несколько ярусов.

Экваториальные леса Вечнозеленые, созревание плодов происходит в самое различное время; богаты видами.

В лесу много лазящих животных.

В экваториальном лесу слабо развивается травяной покров.

