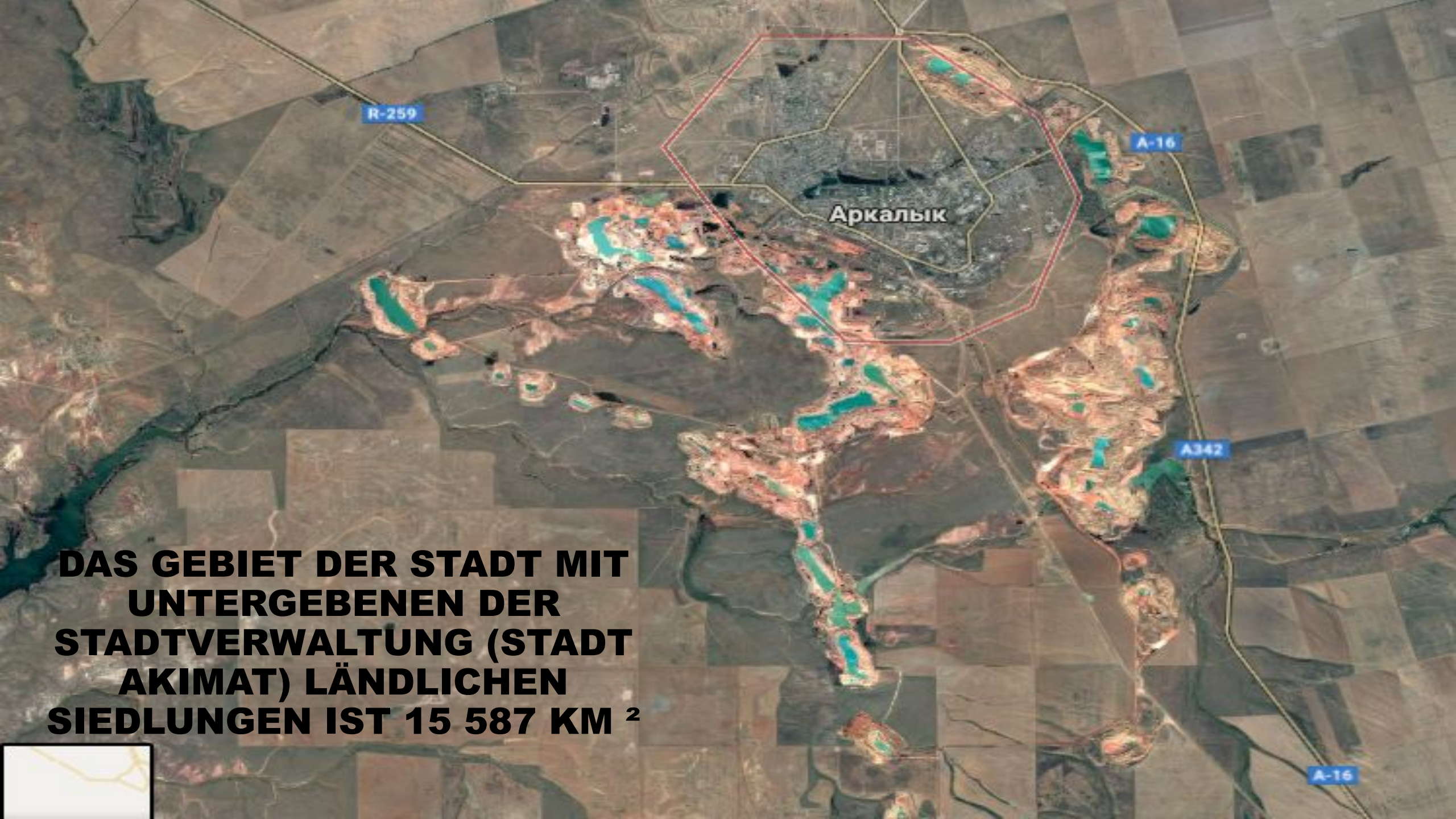


MEIN GEBURTSORT - ARKALYK



ERFÜLLT: OSIPOVA INDIRA

GEPRÜFT: SCHONGALOWA ANAR



R-259

A-16

Арқалық

A342


A-16

**DAS GEBIET DER STADT MIT
UNTERGEBENEN DER
STADTVERWALTUNG (STADT
AKIMAT) LÄNDLICHEN
SIEDLUNGEN IST 15 587 KM²**





DIE BAUXITMINE.



DIE STADT HIESS "SPACE HARBOUR". ASTRONAUTEN IN ARKALYK



**NATIONALE ZUSAMMENSETZUNG (STAND 1.
JANUAR 2016) [2]:**

KASACHEN - 33.367 MENSCHEN. (78,63%)

RUSSEN - 5 756 MENSCHEN. (13,56%)

UKRAINER - 1.003 MENSCHEN. (2,36%)

TATAREN - 617 MENSCHEN. (1,45%)

WEISSRUSSEN - 290 PERSONEN. (0,68%)

BASCHKIREN - 223 MENSCHEN. (0,53%)

DIE DEUTSCHEN - 216 MENSCHEN. (0,51%)

MOLDAUER - 206 MENSCHEN. (0,49%)

ASERBAIDSCHANER - 165 MENSCHEN.

(0,39%)



ANDERE - 595 MENSCHEN. (1,40%)

INSGESAMT - 42 438 PERSONEN. (100,00%)



DIE STADT UMFASST 19 LÄNDLICHE SIEDLUNGEN, DARUNTER:

14 DÖRFER: AKKOSHKAR, ANGARSK, ASHUTA, OST, EKIDIN, ZHANAKALA, ZHALGIZTAL, KOKTAU, MATROSOVO, FRIEDEN, JUGEND, USHTOBE, FURMANOVO, TSELINNOE;
2 LANDBEZIRKE: KAYINDINSKY (DÖRFER VON KAYYNDY, KYZYLZHULDUZ UND ALUA) UND RODINSKY (DÖRFER VON RODINA UND AYDAR).



SPORTANLAGEN



Arkalyk Hippodrom 10 km von der Stadt entfernt



Zhiger Stadion



Erholungskomplex "Kairat"



Vielen Dank
für Ihre
Aufmerksamkeit!