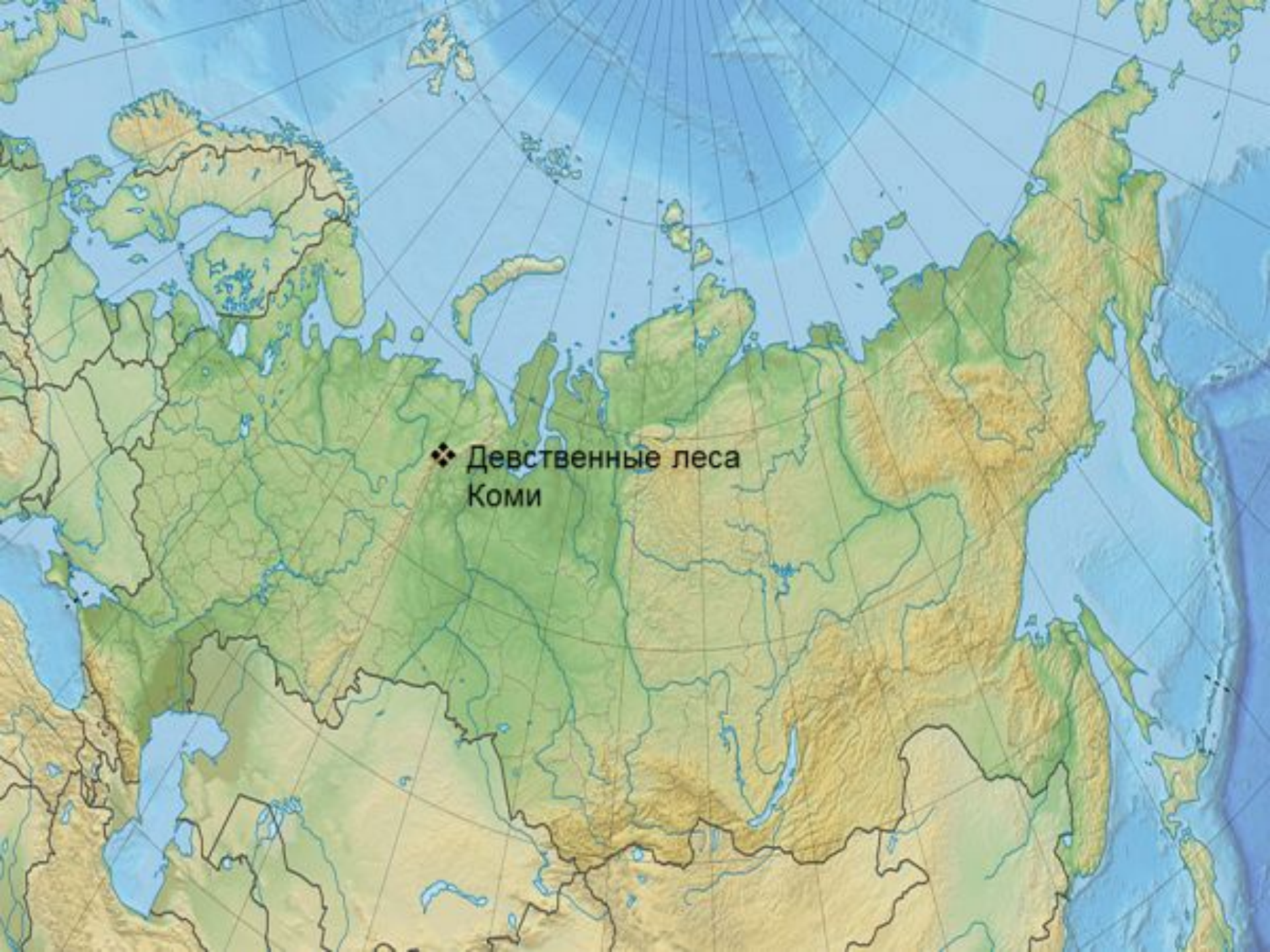


Природные объекты под охраной ЮНЕСКО

Работа Калинина А. А.

Территории, включенные в Список всемирного наследия



A topographic map of Europe and Asia, showing terrain elevation with green and brown colors. A grid of latitude and longitude lines is overlaid. A black diamond symbol is placed in the Komi Republic region of Russia, with the text 'Девственные леса Коми' (Virgin forests of the Komi Republic) next to it.

❖ Девственные леса
Коми









GREENPEACE



Братск

Новый Уоян

Северобайкальск

Онгурён

Усть-Баргузин

о. Ольхон

Усть-Ордынский

Орлик

Ангарск

Иркутск

Кабанск

Аршан

Листвянка

Улан-Удэ

Монды

Слюдянка

Байкальск

Гусиноозёрск









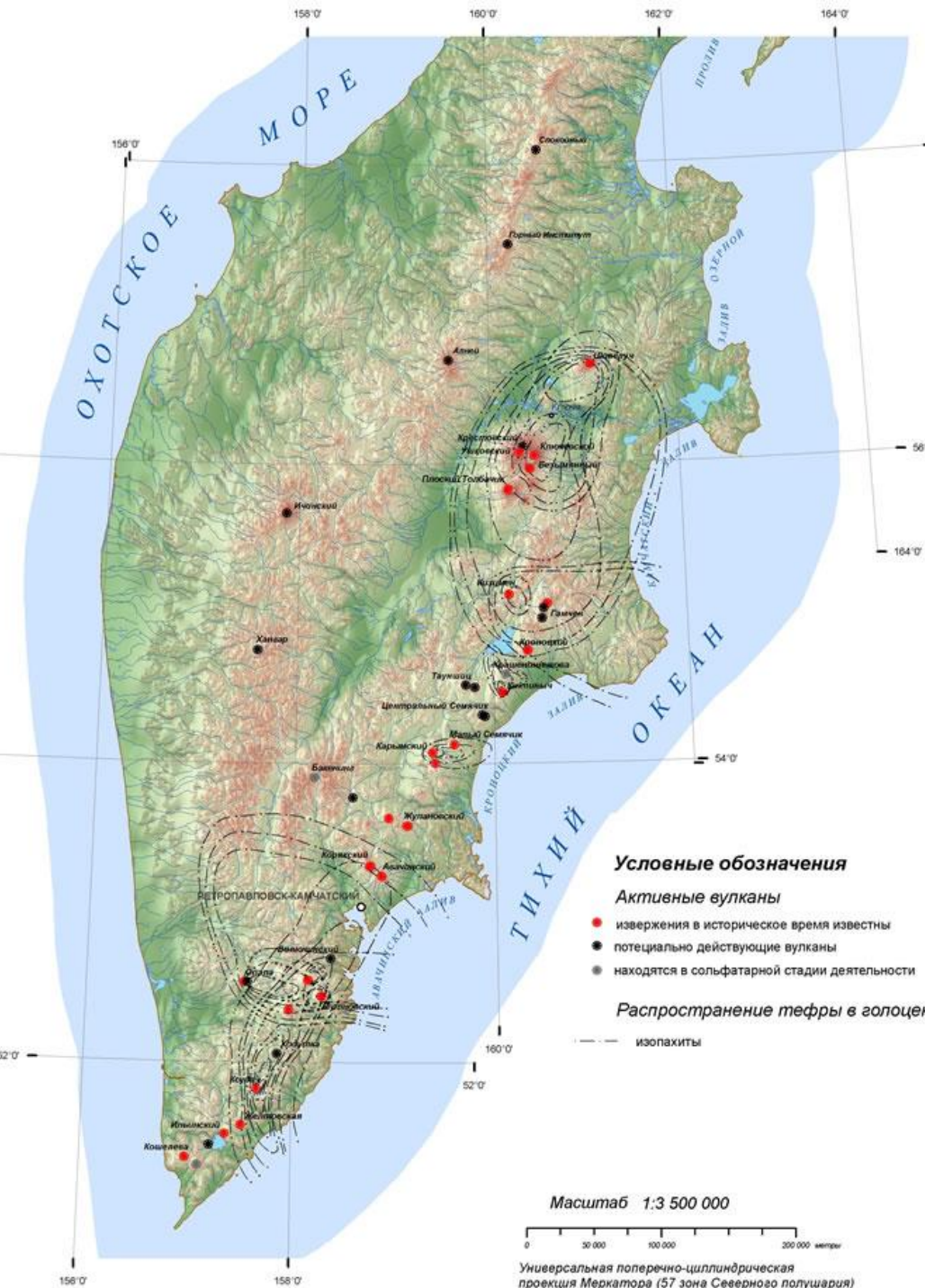








Фото (с) О. Федористов, 2003





Барнаул

Новокузнецк

Абакан

Алтайский край

Республика Хакасия

Красноярский край

г. Тельшиков

Республика Алтай

Республика Тыва

GREENPEACE











Новороссийск

Краснодарский край

Краснодар

Майкоп

Сочи

Ставрополь

Элиста

Ставропольский край

Нальчик

GREENPEACE



Объект Всемирного
природного наследия

ЗАПАДНЫЙ КАВКАЗ

РОССИЯ ROSSIJA • 2006

6.00

РОССИЯ ROSSIJA • 2006

7.00

РОССИЯ ROSSIJA • 2006

8.00













Сихотэ-Алинский
заповедник









Республика
Хакасия

Красноярский край

Республика Тыва

оз. Убсу-Нур

Монголия

GREENPEACE



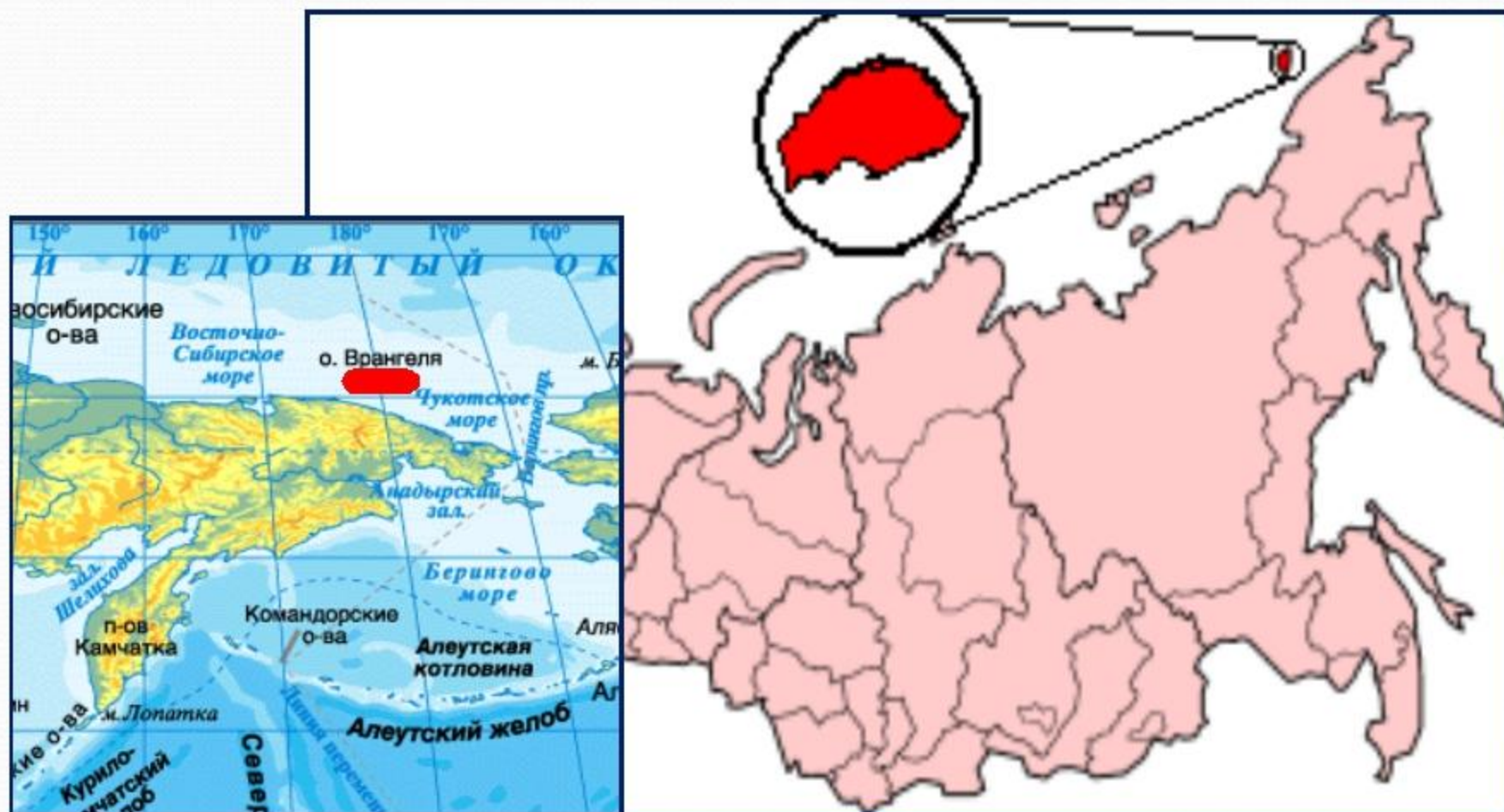







Географическое положение

1. Принадлежит России
2. Расположен на северо-востоке страны, между Восточно-Сибирским и Чукотским морями











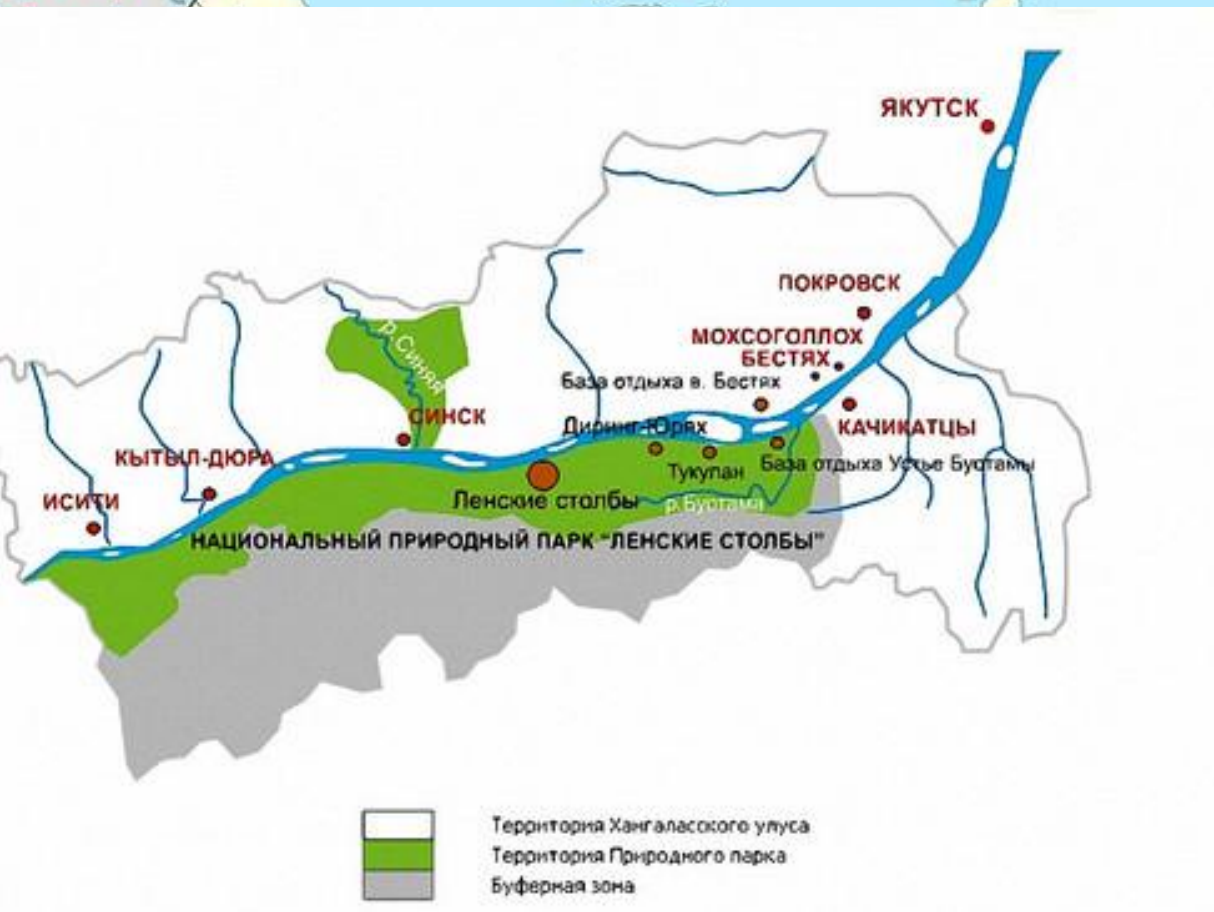

















MirChudes.Net

























Спасибо за внимание