


*Туристско-экскурсионное бюро*

*«Альтамира»  
Комбинированный тур по  
Байкалу*



\* Цель ВКР- разработка и обоснование комбинированного тура на Байкал

\* Объект ВКР – туристско-рекреационные ресурсы территории Байкальского региона

\* Предмет – процесс разработки и обоснования комбинированного тура на Байкал

# Задачи ВКР:

- \* Изучить основы туристского проектирования
- \* Изучить географические и историко-культурные предпосылки развития туризма
- \* Обосновать модель комбинированного тура на Байкал
- \* Рассчитать себестоимость тура

Практическая значимость работы заключается в том, что материалы ВКР могут быть использованы в деятельности туристских предприятий уральского региона по формированию, продвижению и реализации турпродукта в работе туристических фирм других регионов в России на региональном туристическом рынке

Данная модель состоит из трех основных блоков:

- ❖ Содержательно-технологический блок
- ❖ Организационно-технологический блок
- ❖ Результативный блок

# Технологическая модель тура

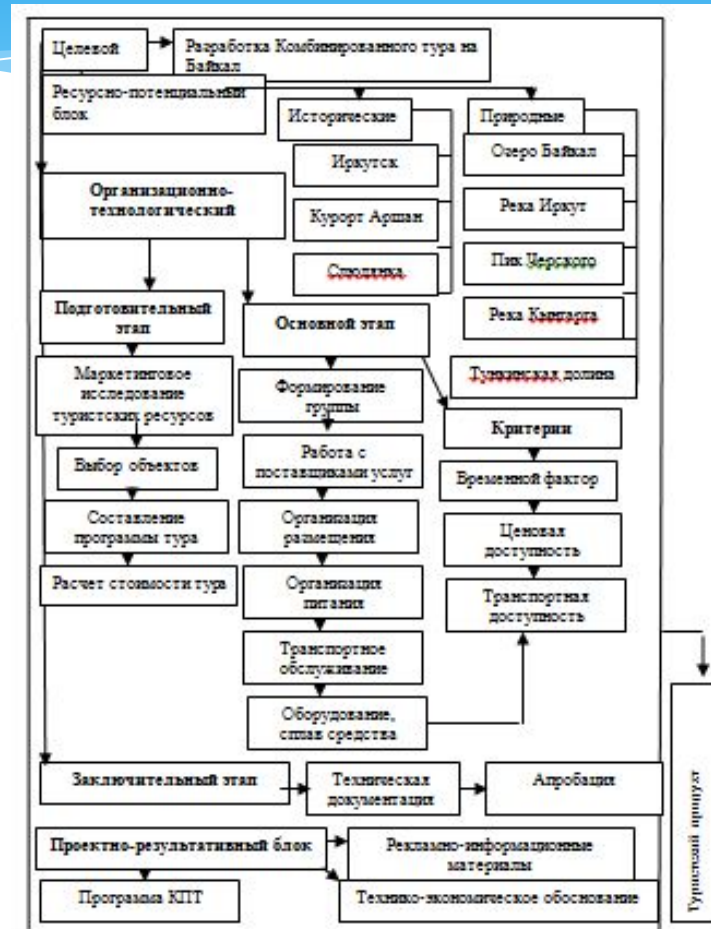


Рисунок 1.1 – Модель комбинированного тура на Байкал

# *Восточный берег Байкала*

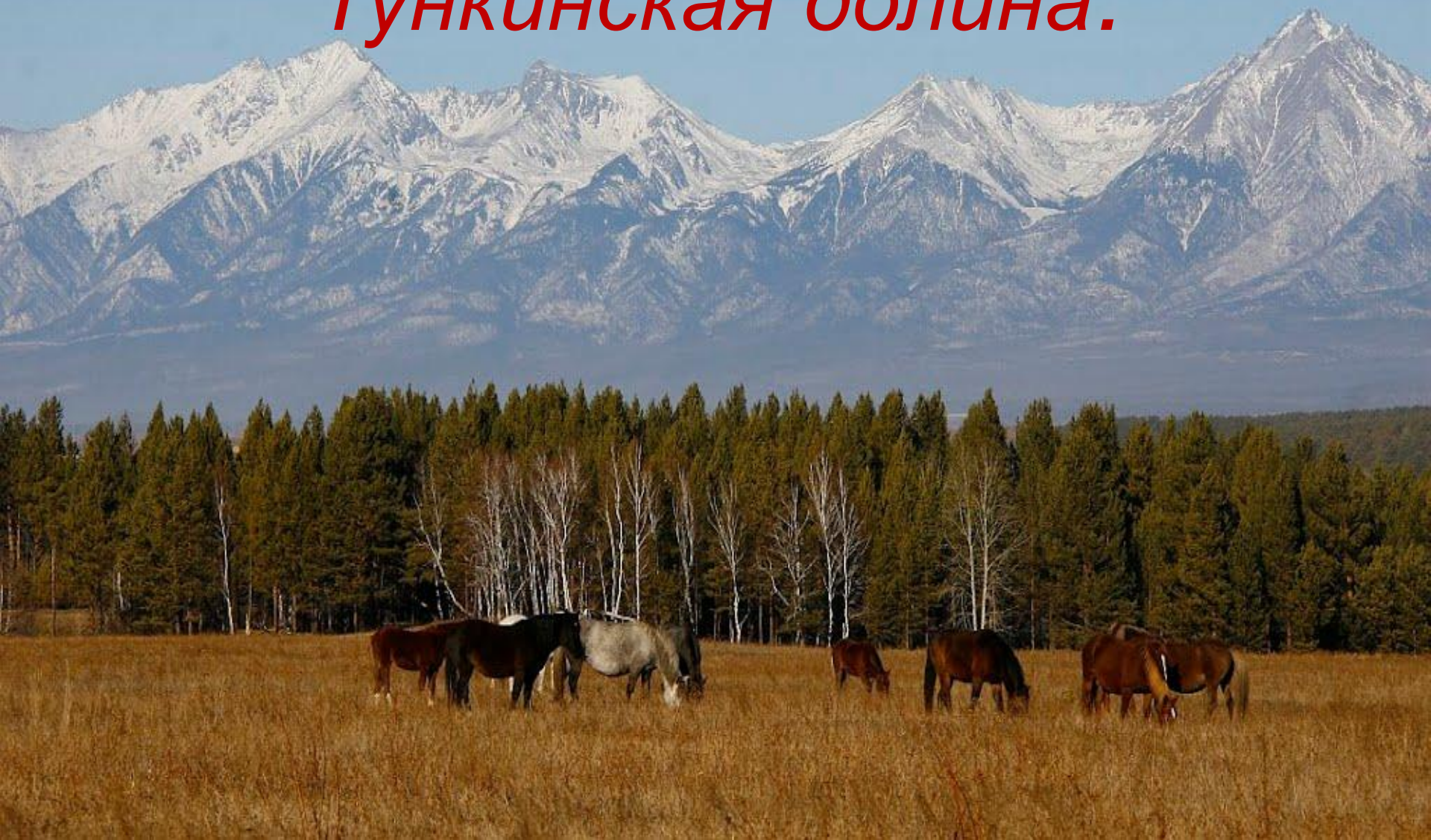


# *Тункинские гольцы Восточного Саяна*





# *Тункинская долина.*



*Бурятский Дацан.  
Аршан-курорт минеральных вод.*





*Мунку-Сардык.  
Высшая точка Восточного  
Саяна  
(Окинский район).*



*Водопады Окинского района.  
(Тункинская долина).*

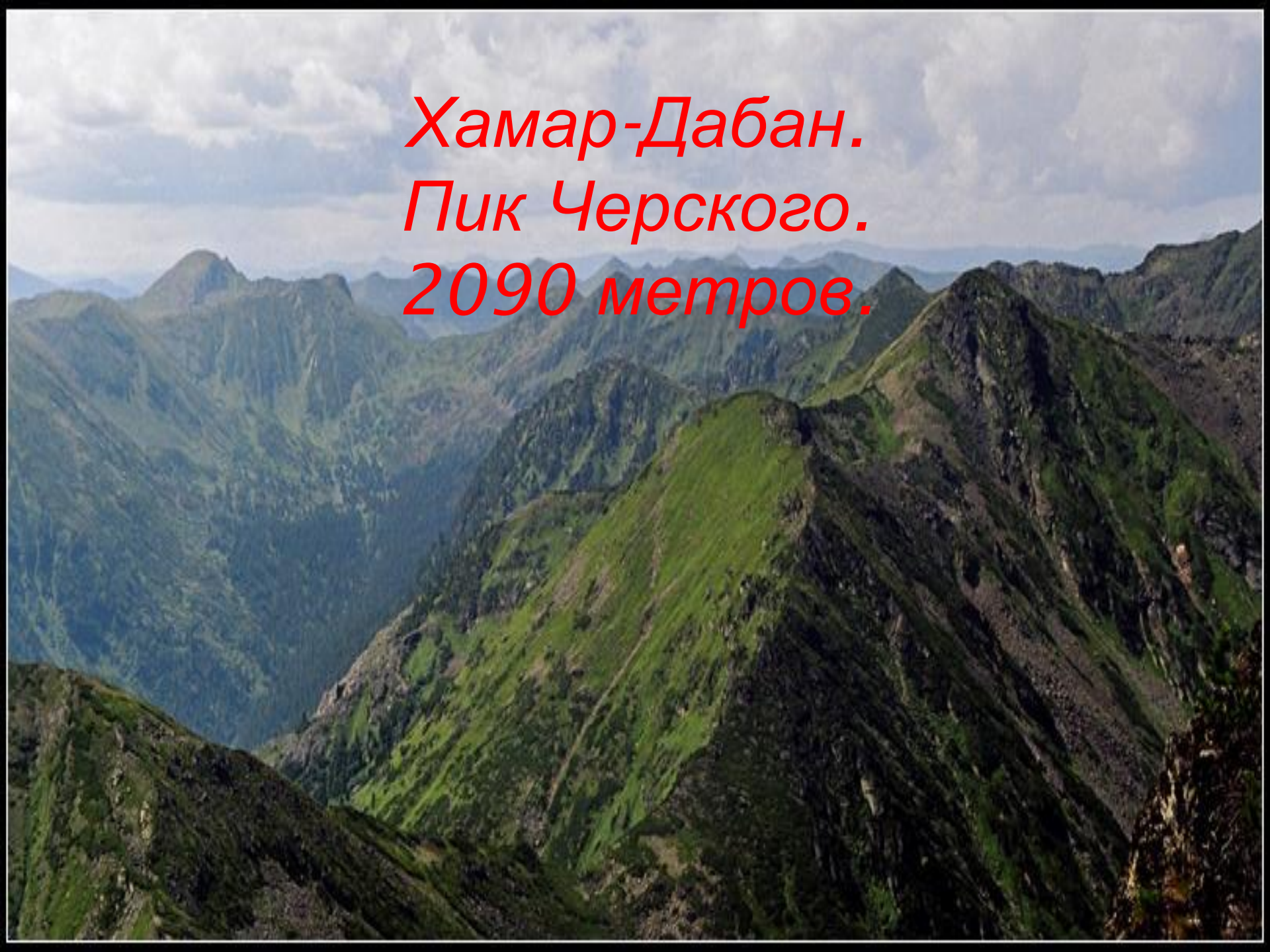
*Водопады Окинского района.  
(Тункинская долина).*



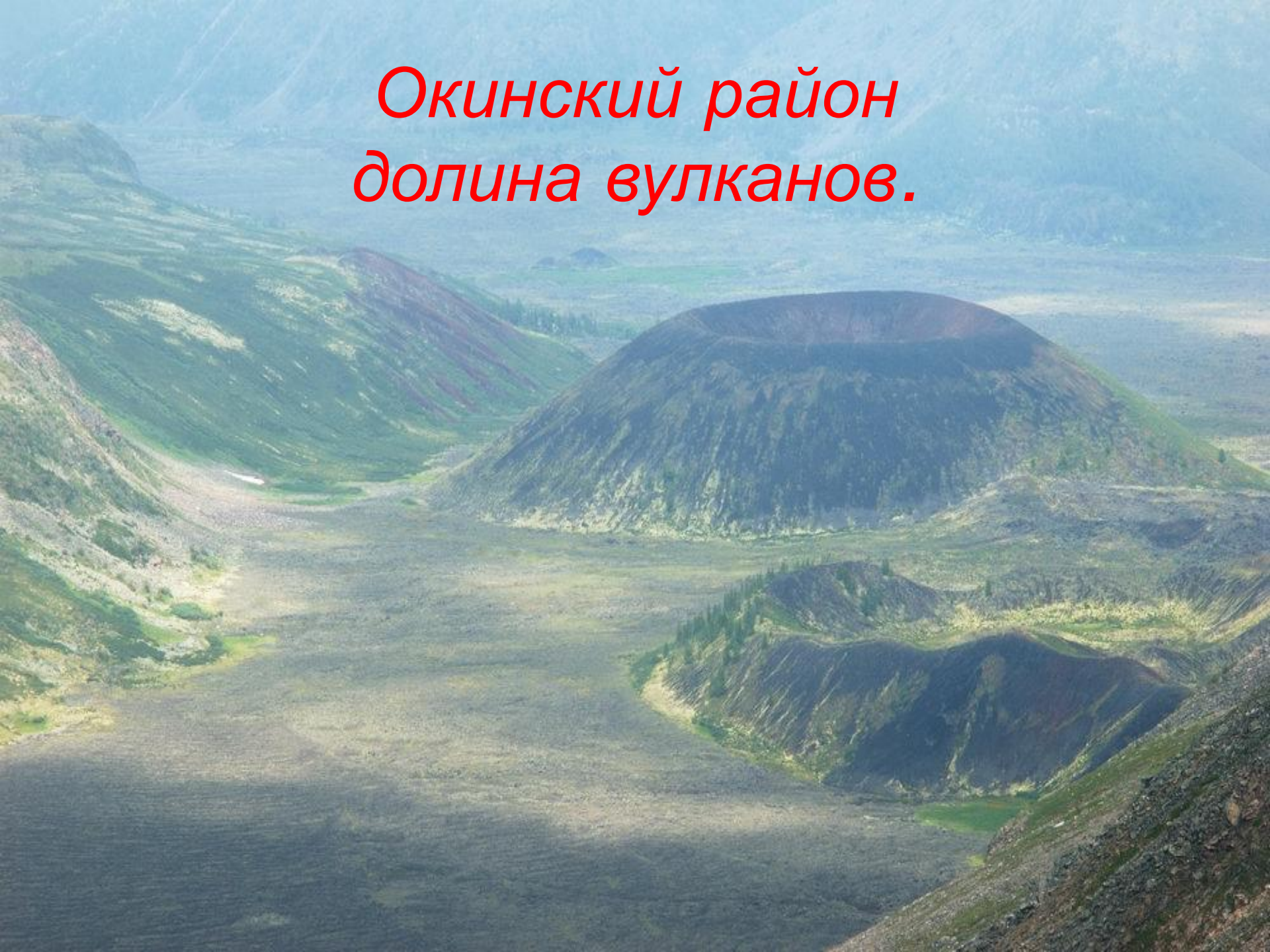
*Хамар-Дабан.  
Озеро Сердце.*



*Хамар-Дабан.  
Пик Черского.  
2090 метров.*




*Окинский район  
долина вулканов.*





*Сплав на катамаранах  
по реке Иркут (2 к.с.)*





*Добро  
пожаловать  
на Байкал!*