

# 11. Центрально- Европейский экорайон

Выполнили студенты группы ЭЭ-301:  
Слободян А., Султанова А.  
Проверил: Пестрякова Е. И.

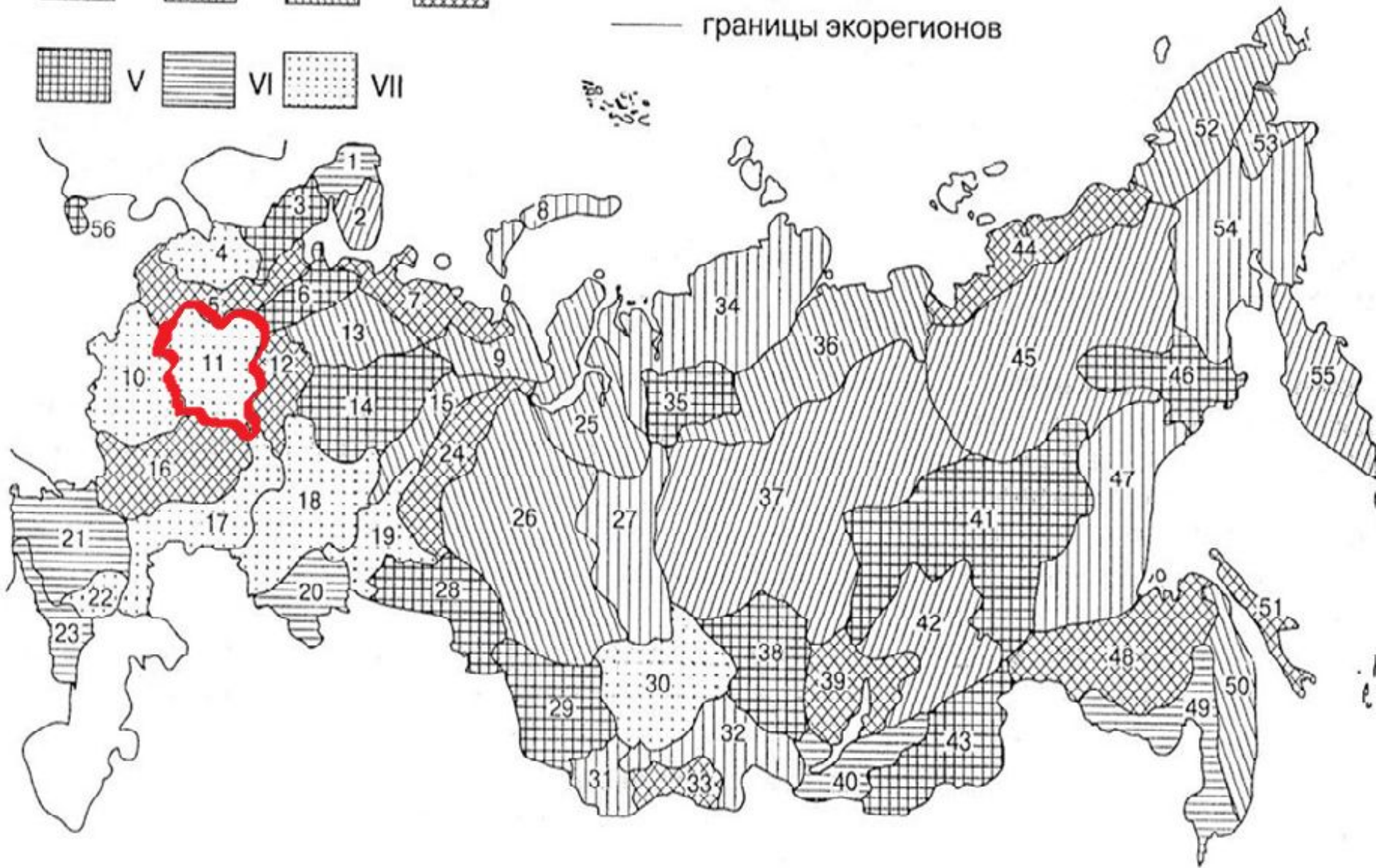

# Географическое положение

Западную часть района занимают холмистые возвышенности (высоты больше 160 м), восточную — обширные низменности.





1 – 56 номера экорегионов  
— границы экорегионов



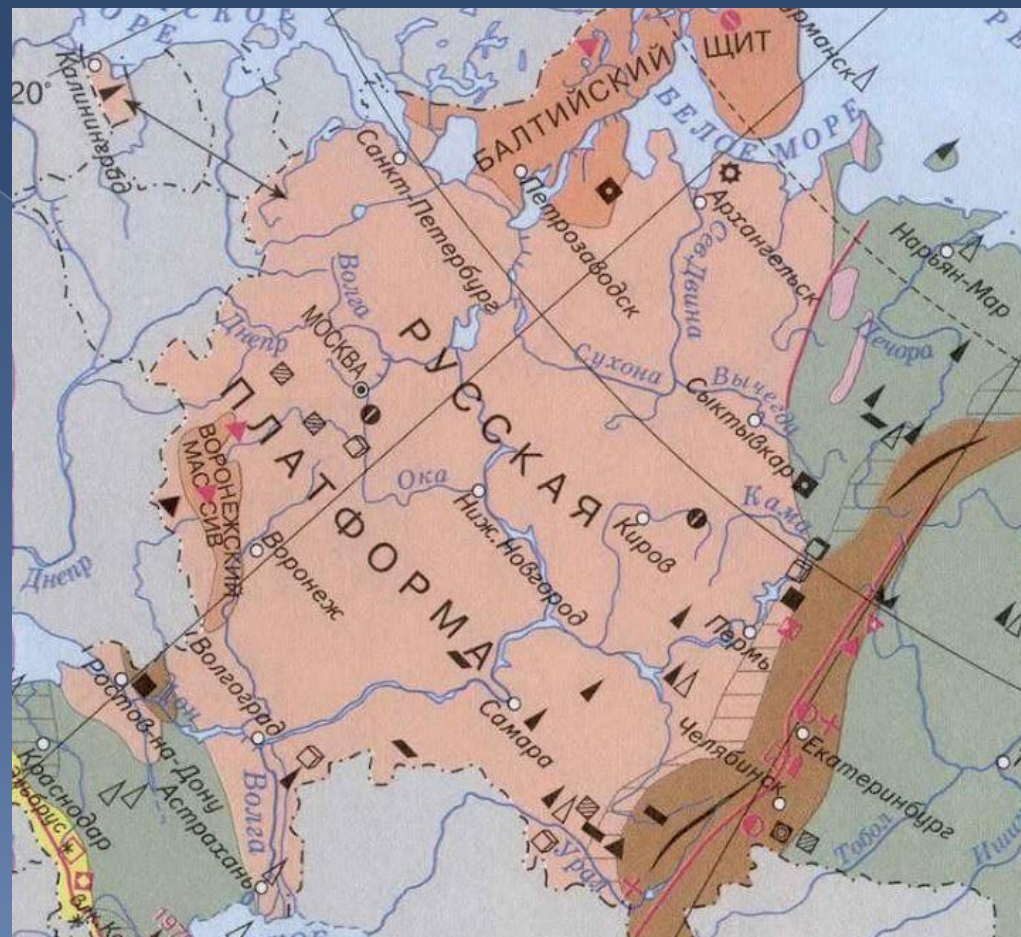
# ЭГП

Экорегион относится к Центральному экономическому району. Обладает выгодным экономико-географическим положением, наличием потребителей и квалифицированной рабочей силы.



# Основные природные ресурсы

- Бурый уголь
- Торф
- Фосфориты



# Отрасли специализации

- Черная металлургия
- Цветная металлургия
- Производство и переработка полимерных материалов
- Целлюлозно-бумажная
- Мебельная
- Машиностроение  
и другие



# Экологическая ситуация

Экологическая напряженность района –  
очень высокая (VII)

По степени остроты экологическая ситуация  
оценивается как 37% - о.с. 63%- о.э.с





# Экологические проблемы

- Истощение и загрязнения вод суши
- Химическое загрязнение почв
- Деградация лесных массивов
- Комплексное нарушение земель
- Истощение недр горными разработками
- Утрата продуктивных земель



- Имеет наивысший индекс загрязнения атмосферы ( ИЗА > 14) Атмосферные выбросы 750 тыс. тонн /год
- Значительное загрязнение почв пестицидами
- Промышленное и транспортное загрязнение

VI МЕЖДУНАРОДНЫЙ ИНВЕСТИЦИОННЫЙ ФОРУМ "СОМ-2008"



**Чемпионы по Trade-in**  
обменяйте Ваш автомобиль на новый Audi на самых выгодных условиях в Москве!

730 3434 →

Гроховский пер., 29



**RANGE ROVER SPORT**  
ИГРА НА ПОБЕДУ

АВТОМОБИЛЬ С ХАРАКТЕРОМ - ПАКЕТ ОПЦИЙ STORMER

**MUSA MOTORS**  
785-1111



Крупнейшие особо охраняемые природные территории Московской области.

1. Приокско-террасный заповедник

**Национальные парки**

2. Завидово

3. Лосиный остров

**Заказники**

4. Журавлиная родина

5. Верховья реки Большая Сестра

6. оз. Тростенское и его котловина

7. р. Цна

8. Черустинский лес



**ботанические районы Московской области.**

- I Талдомско-Лотошинский район хвойных лесов и болот Верхневолжской возвышенности.
- II Можайско -Загорский район еловых лесов с сосной и дубом на плато Клинско-Дмитровской гряды и Смоленско-Московской возвышенности.
- III Ногинско-Шатурский район боров и болот Мещерской низменности.
- IV Подольско-Коломенский район широколиственных лесов с елью и ясенем
- V Каширско-Зрайский район широколиственных лесов с ясенем и полевым кленом, без ели.
- VI Серебряно-Прудский район лесостепи.

Спасибо за внимание!

