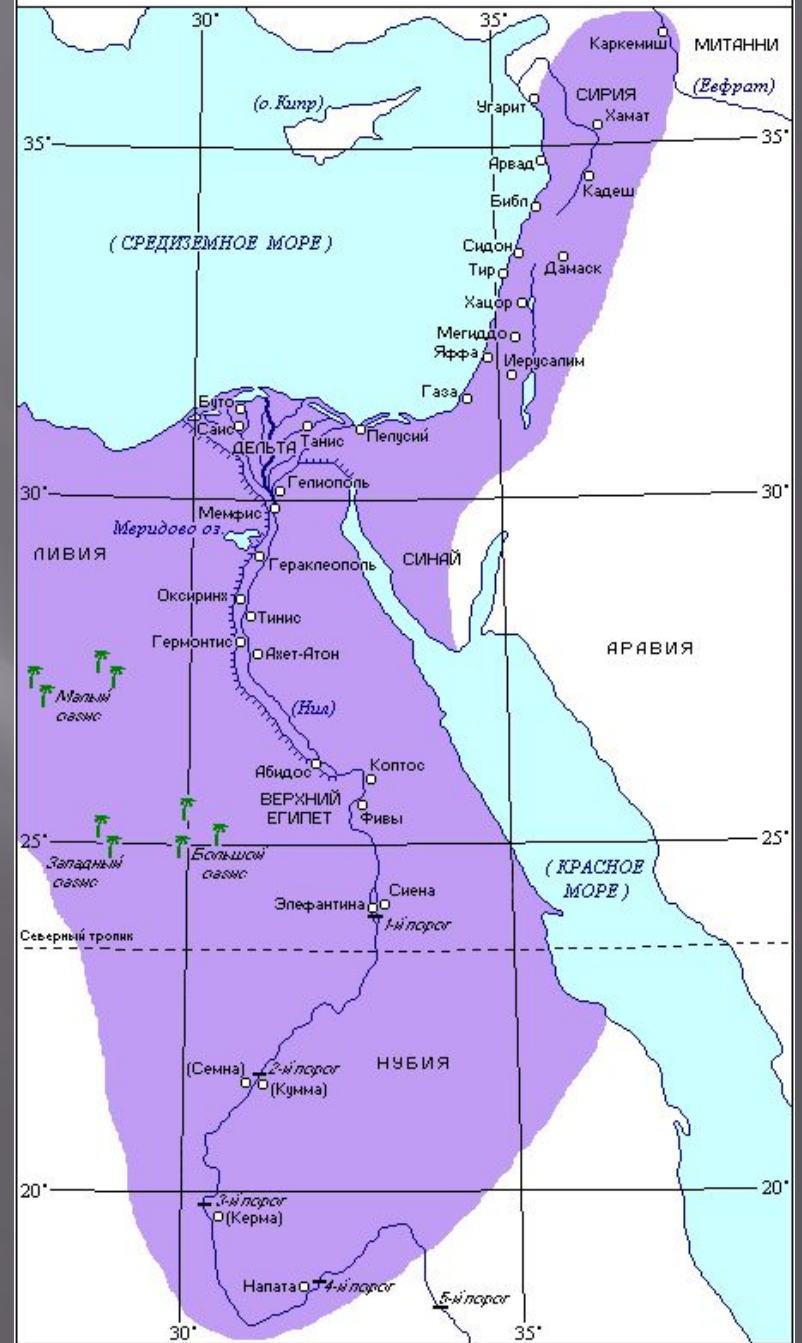


ЦЫВІЛІЗАЦЫІ СТАРАЖЫІТНАСЦІ

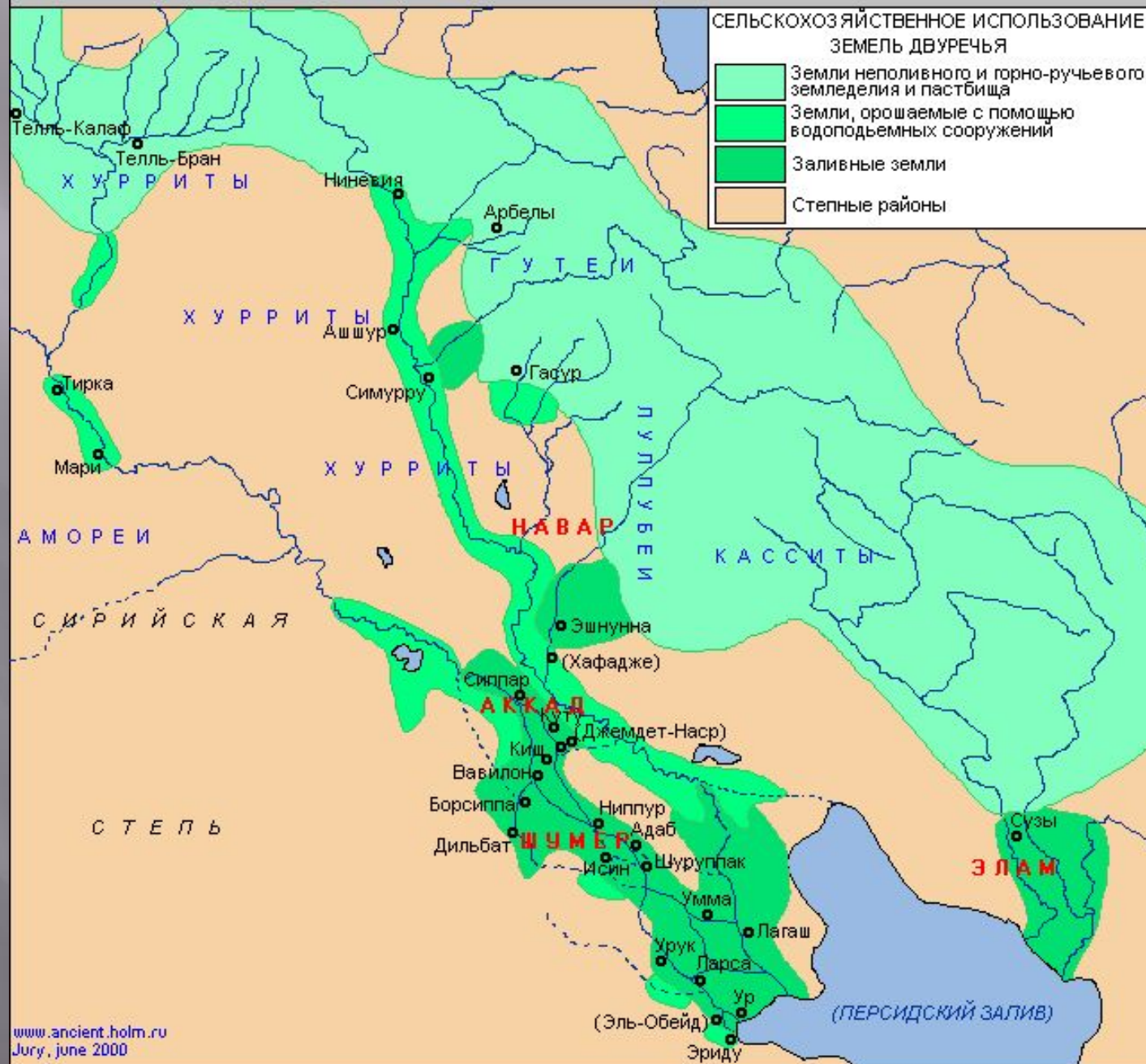
ДРЕВНИЙ ЕГИПЕТ



ЕГИПЕТ В XVI - XV вв. до н.э. (НОВОЕ ЦАРСТВО)

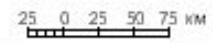


ДВУРЕЧЬЕ В IV - III ТЫСЯЧЕЛЕТИИ ДО Н.Э.



● Важнейшие города
ГУТЕИ Племена

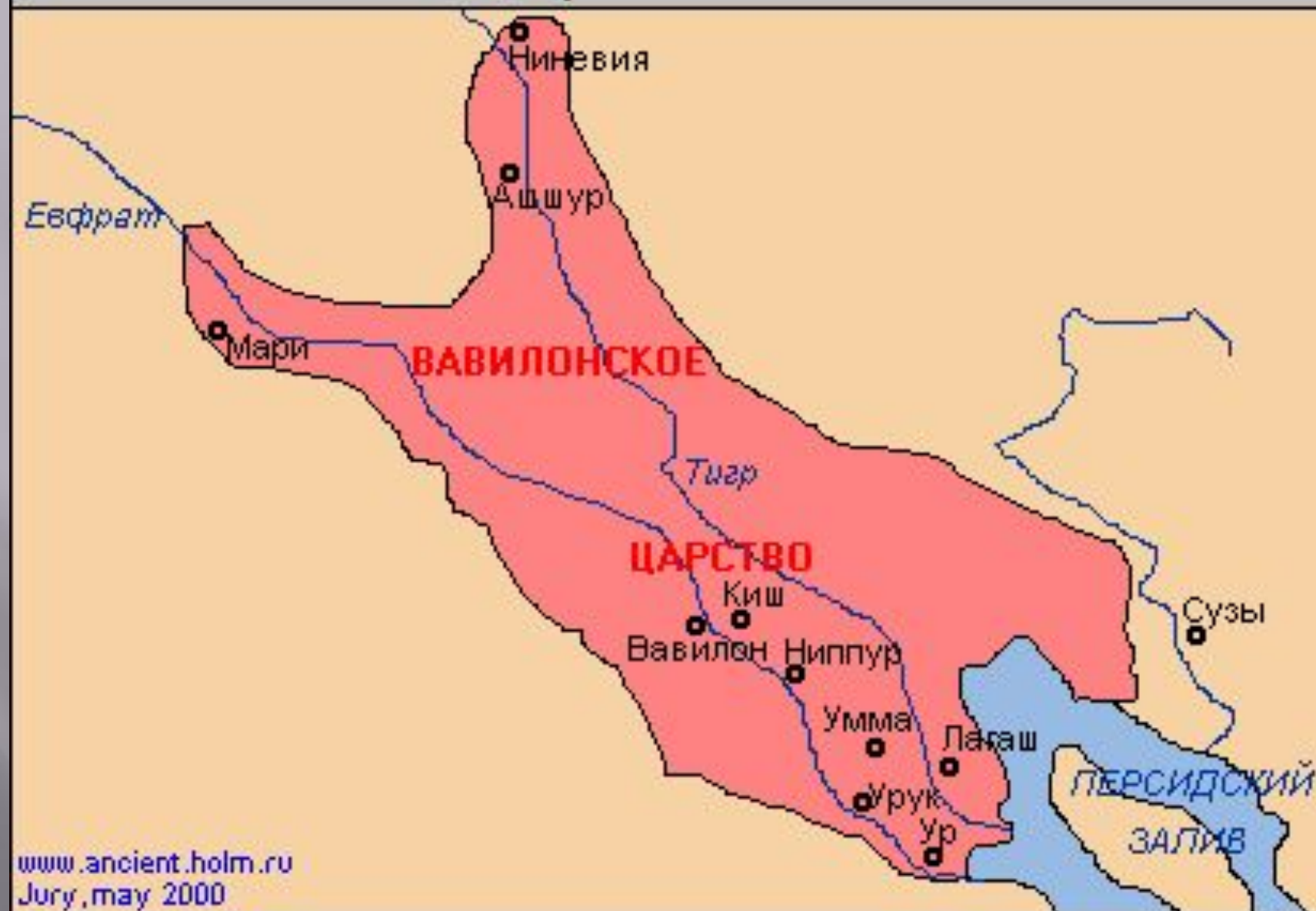
Примечание. В виду неустойчивости русел, течения рек и каналов в южной части долины Тигра и Евфрата указано приблизительно.



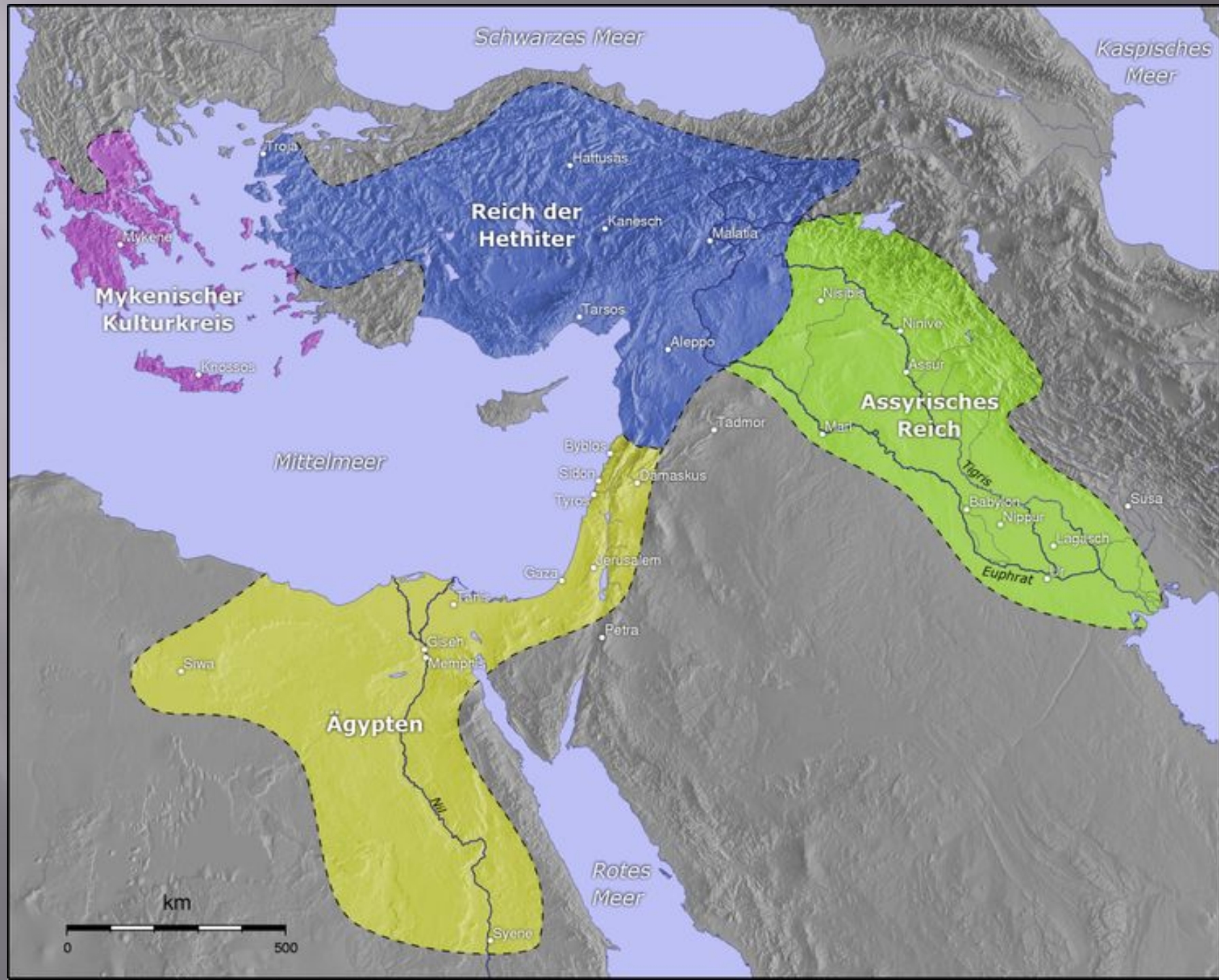
МЕСОПОТАМИЯ В СТАРОВАВИЛОНСКИЙ ПЕРИОД



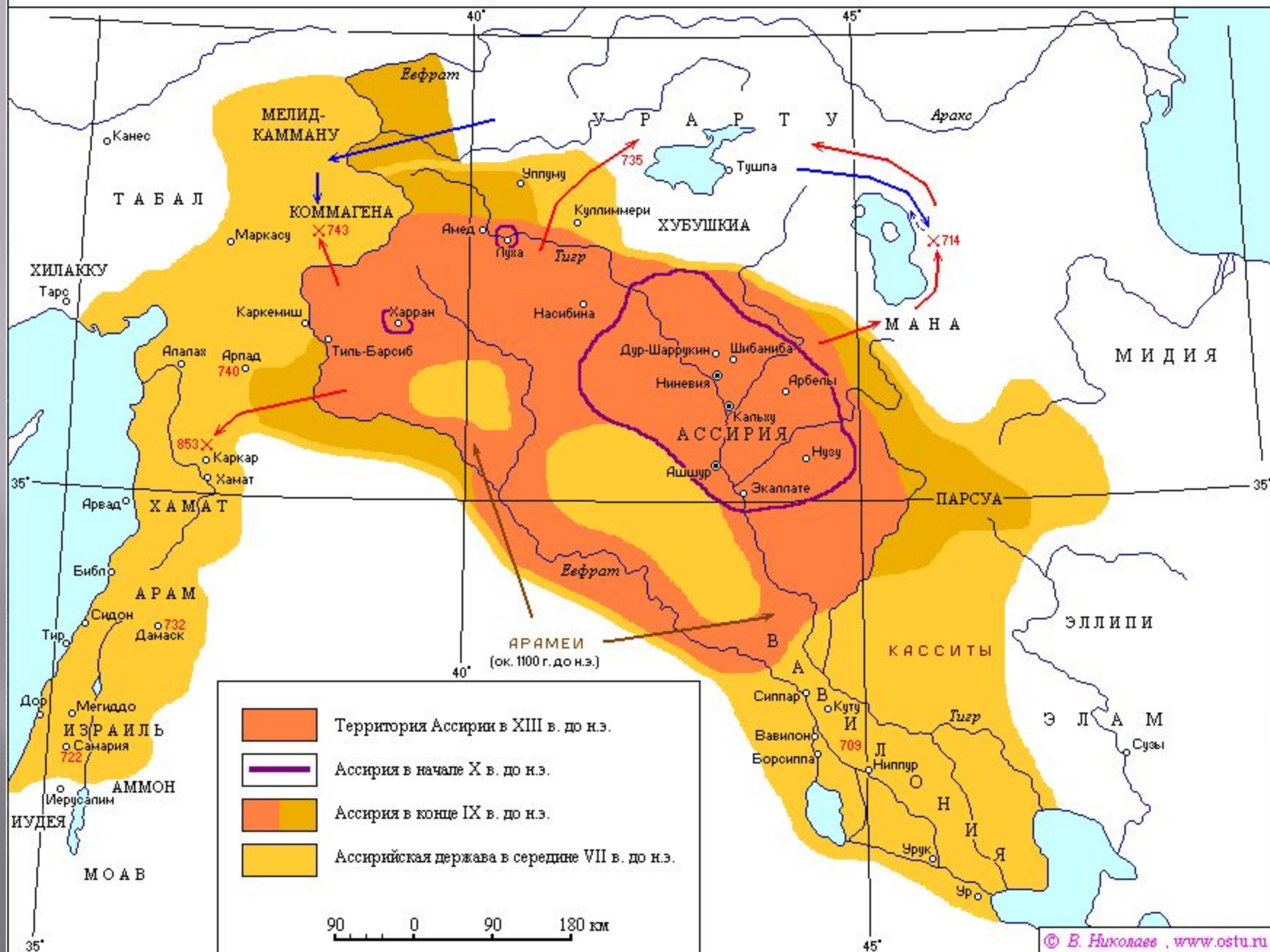
ВАВИЛОНСКОЕ ЦАРСТВО ПРИ ХАМУРАПИ



Территория Вавилонского царства 1792-1750 гг. до н.э.

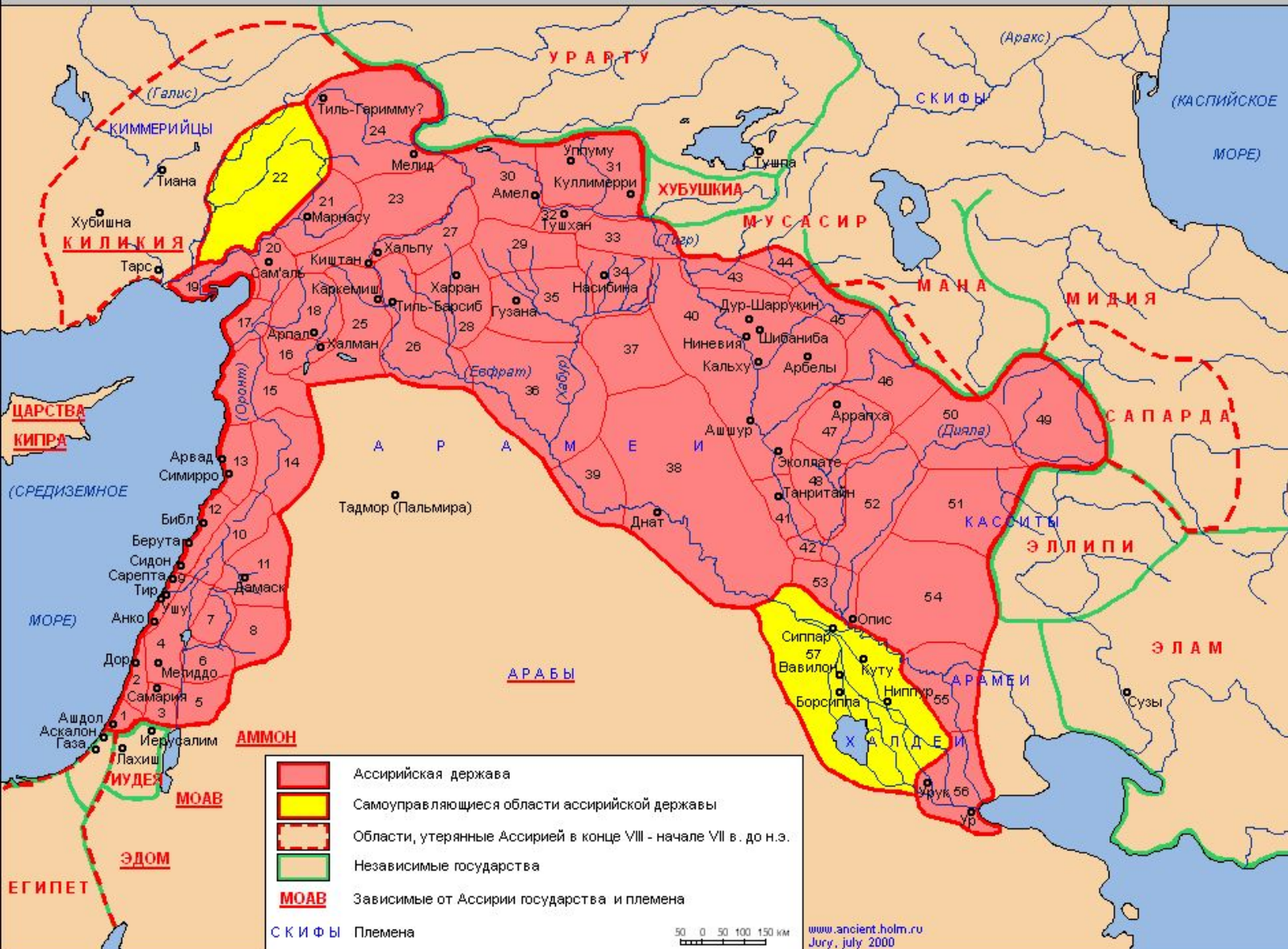


АССИРИЯ в XIII в. до н.э. - 1-ой пол. VII в. до н.э.



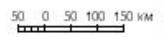
АССИРИЙСКАЯ ДЕРЖАВА ОКОЛО 654 ГОДА ДО Н.Э.

ОБЛАСТИ АССИРИЙСКОЙ ДЕРЖАВЫ (в некоторых случаях номером обозначены две и более областей)



1. Ашдог
2. Дор
3. Самария
4. Мелиддо
5. Гилеад
6. Ю.Хамат
7. Карием
8. Хауран
9. Ушу
10. Цоба
11. Дамаск
12. Сидон и Библ
13. Смирра
14. Хамат
15. Куллиан? и Мансуате
16. Хатарикка
17. Уику
18. Арпад (Яхан)
19. Куе
20. Сам'аль
21. Гургум
22. Табал (полунеза висимый)
23. Куллиух (Коммагена)
24. Мелид и Камману
25. Кариемши и Тиль-Тури
26. Кар-Шульманаш аред и Суру-Нурани
27. Дуру
28. Харран (область туртана)
29. Исалла
30. Наири
31. Уппуму и Куллимери (Шубриа)
32. Тушхан
33. Шуау и Шабирешу (область рабшаке)
34. Насибина
35. Гузана
36. Лаке и кочевые области
37. Расаппа?
38. Хиддану
39. Суку и кочевые области
40. Области собственно Ассирии всего около 50 областей
41. Итуа
42. Сурмаррате
43. Хальеу? и Курбан
44. Область государственного глашатая
45. Киррури
46. Замуа
47. Аррапха
48. Араукина
49. Кишессуи Хархар
50. Парсуа
51. Бит-Хамбан
52. Намру и Лахиру
53. Туллиаш
54. Гамбулу
55. Дер
56. Урж
57. Вавилония (автономная)

	Ассирийская держава
	Самоуправляющиеся области ассирийской державы
	Области, утерянные Ассирией в конце VIII - начале VII в. до н.э.
	Независимые государства
	Зависимые от Ассирии государства и племена
	Племена



www.ancient-holm.ru
July, July 2000

ХЕТТСКОЕ ГОСУДАРСТВО



www.ancient.holm.ru
Jury, may 2000

-  Примерные границы первоначального царства хеттов
-  Примерные границы наибольшего распространения на Восток влияния хеттов к началу XIII века до н.э.
-  Ассирия в XIII веке до н.э.
-  Города
-  **АЛЗИ** Страны
-  **КАСКИ** Племена



• Niniveh

ASSYRIA

KASSITES

Euphrates
Tigris

MEDES

PARTHIANS

BABYLONIA

• Babylon

Susa

• Kish

• Nippur

• Uruk

• Ur

Zagros Mountains

• Anshan

PERSIANS

ARABS

МИТАННИ В XVI-XIV вв. до н.э.





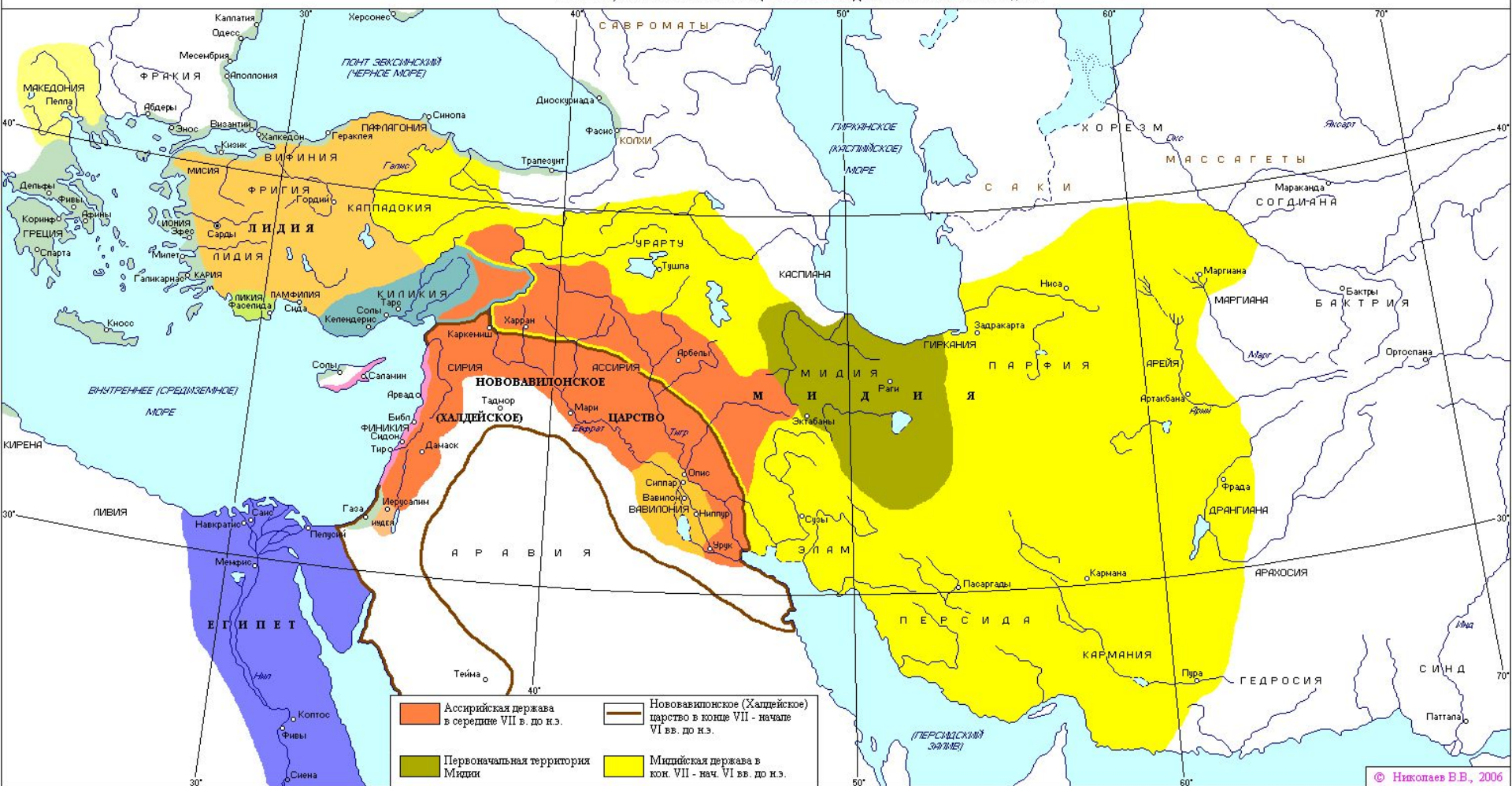
Урарту в период наивысшего могущества (правление Сардури II, 743 г. до н.э.)


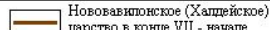
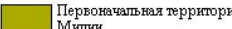
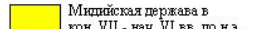


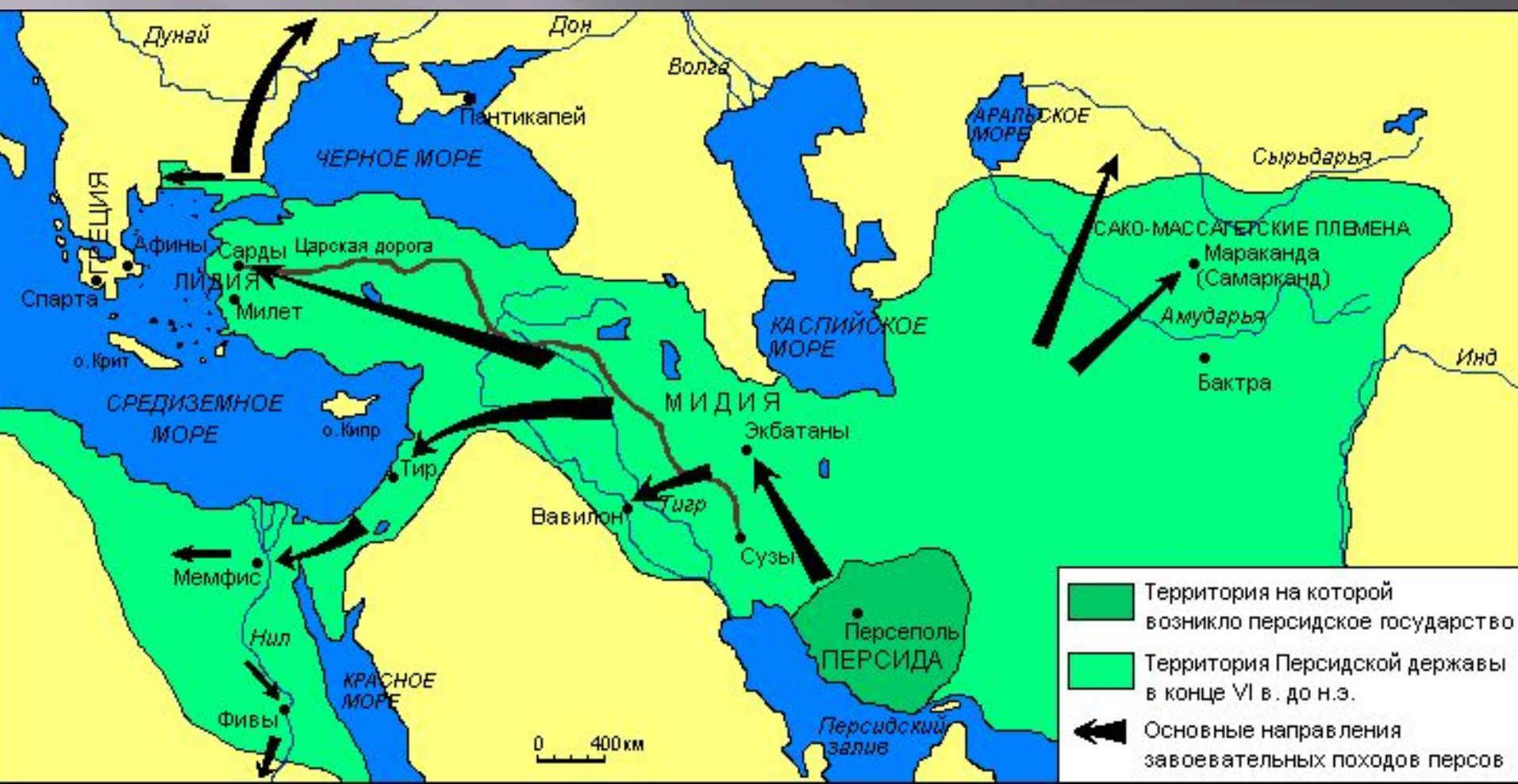
- | | | | |
|--|---|--|----------------------|
| Урарту и вассальные провинции | Колхида | Хубушгия | Страна или провинция |
| Новохеттское царство, союзник Урарту в 743 г. до н.э. | Урартские военные походы | Тушпа | Столицы государств |
| Новохеттское царство, союзник Ассирии в 743 г. до н.э. | Ассирийские военные походы | Аниму | Город или крепость |
| Ассирия (Новая Ассирийская империя) и её вассальные провинции | Битва на Евфрате 743 г., завершившаяся победой Ассирии | | |



АССИРИЯ, НОВОВАВИЛОНСКОЕ ЦАРСТВО И МИДИЯ в VII в. - 1-ой пол. VI в. до н.э.

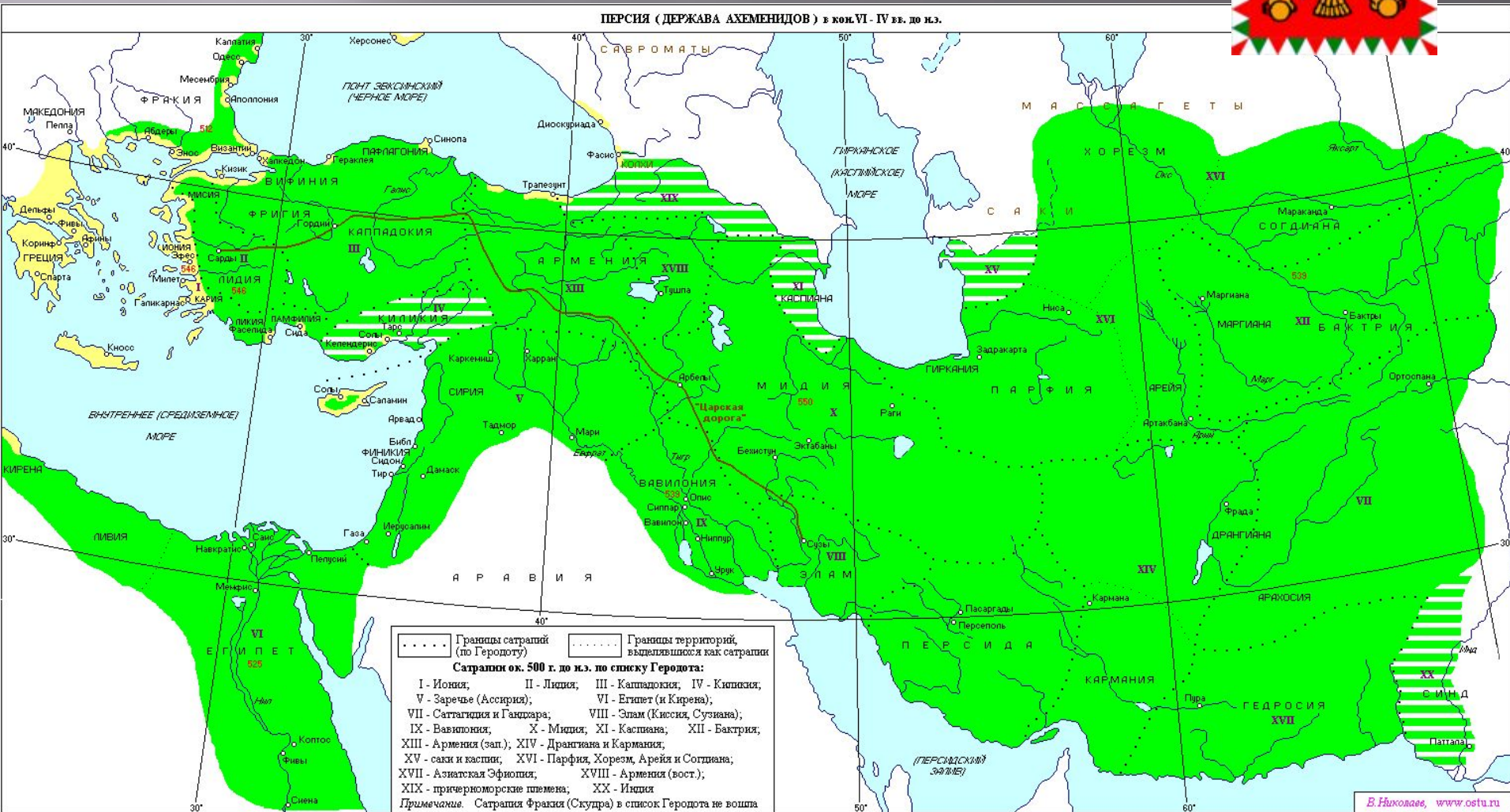


- | | |
|---|---|
|  Ассирийская держава в середине VII в. до н.э. |  Нововавилонское (Халдейское) царство в конце VII - начале VI вв. до н.э. |
|  Первоначальная территория Мидии |  Мидийская держава в кон. VII - нач. VI вв. до н.э. |





ПЕРСИЯ (ДЕРЖАВА АХЕМЕНИДОВ) в кон. VI - IV вв. до н.э.

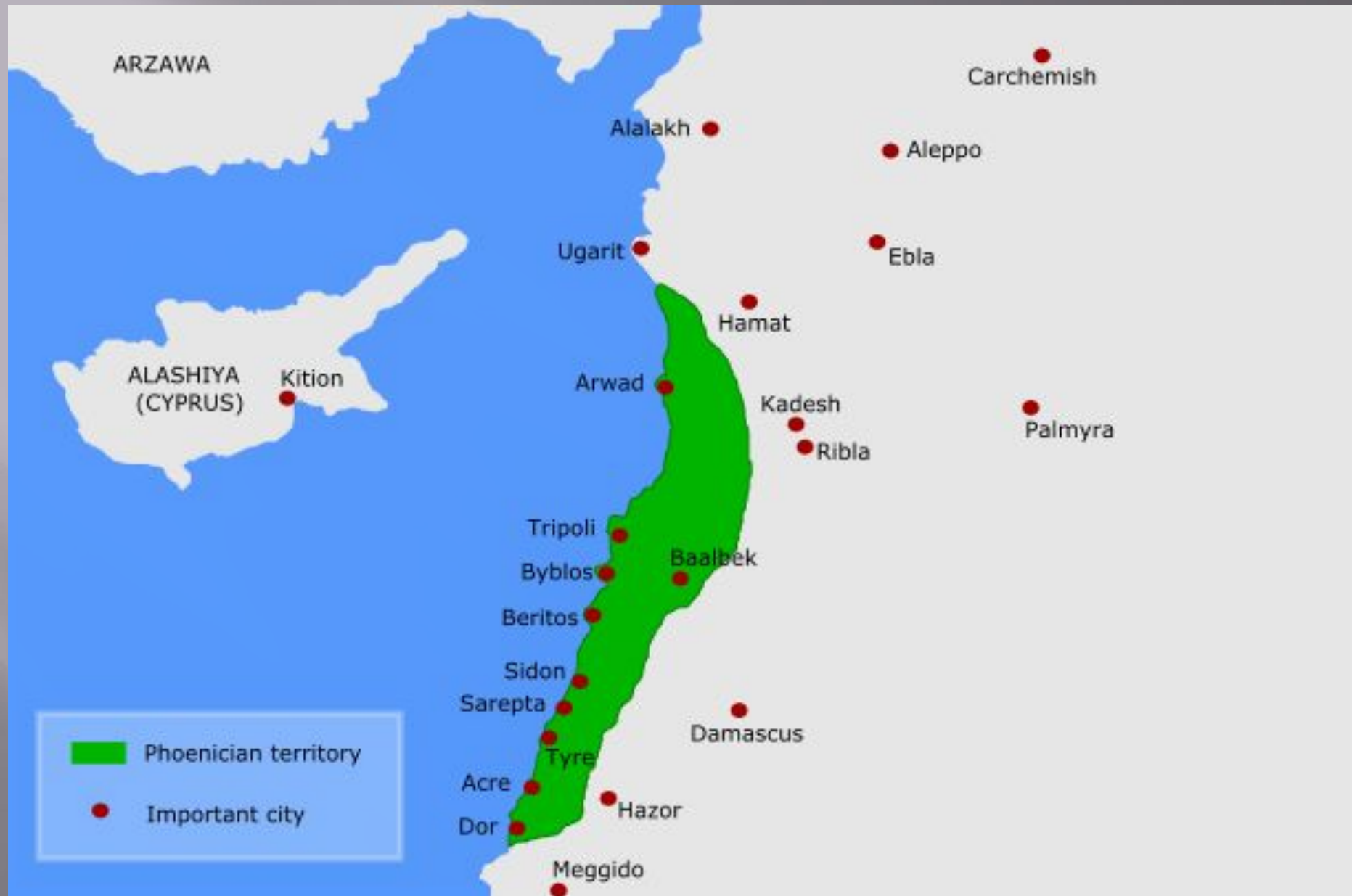


ХАНААН

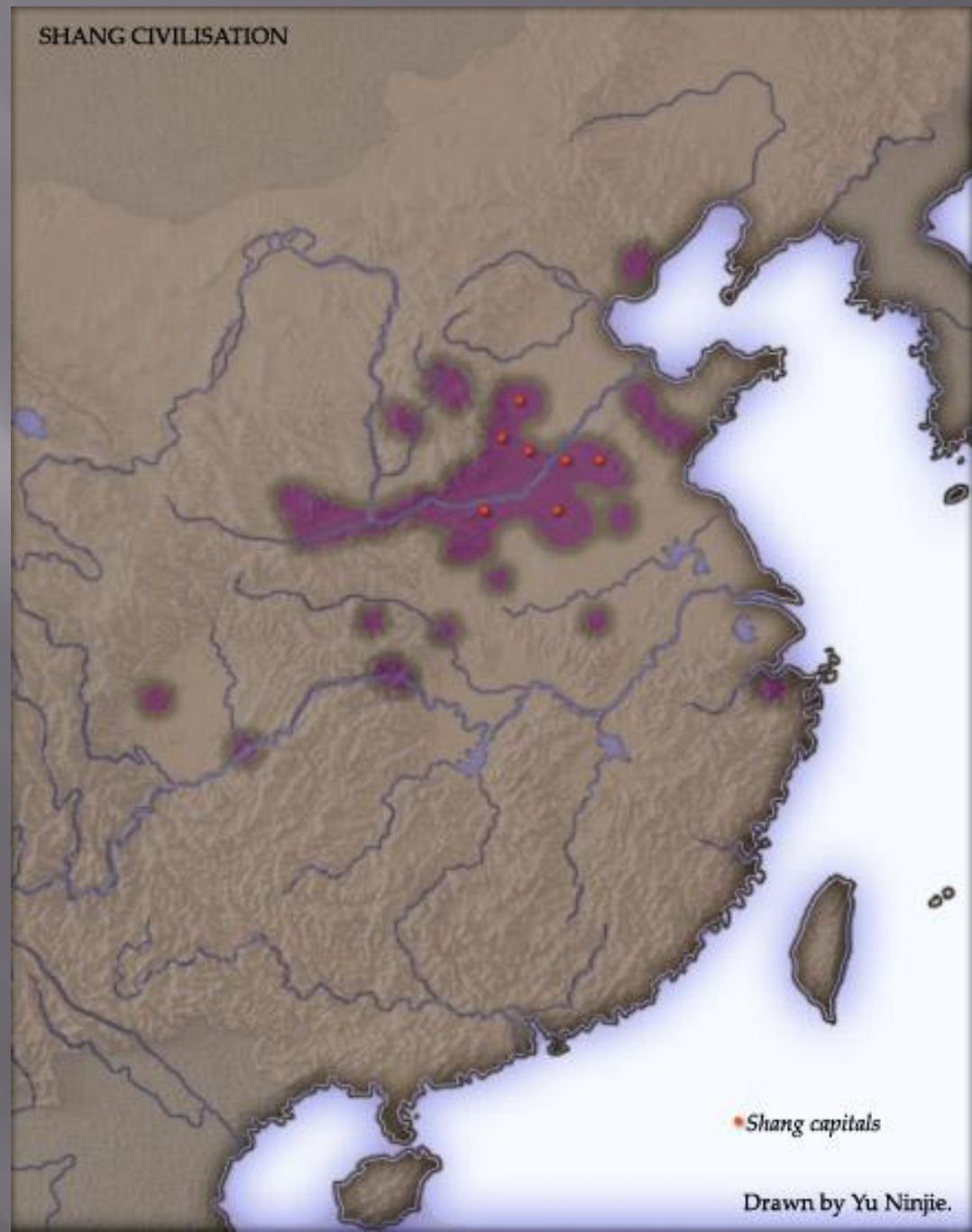


-  Границы государства Давида (ок.1010 - 970 гг. до н.э.)
- Действия войск:
-  ассирийских
-  египетских
-  вавилонских

60 0 60 120 км



Шань Инь



ЧЖОУ



• Zhou capital

Drawn by Yu Ninjie.

ІНДСКАЯ
ЦЫВІЛІЗАЦЫЯ





Magadha

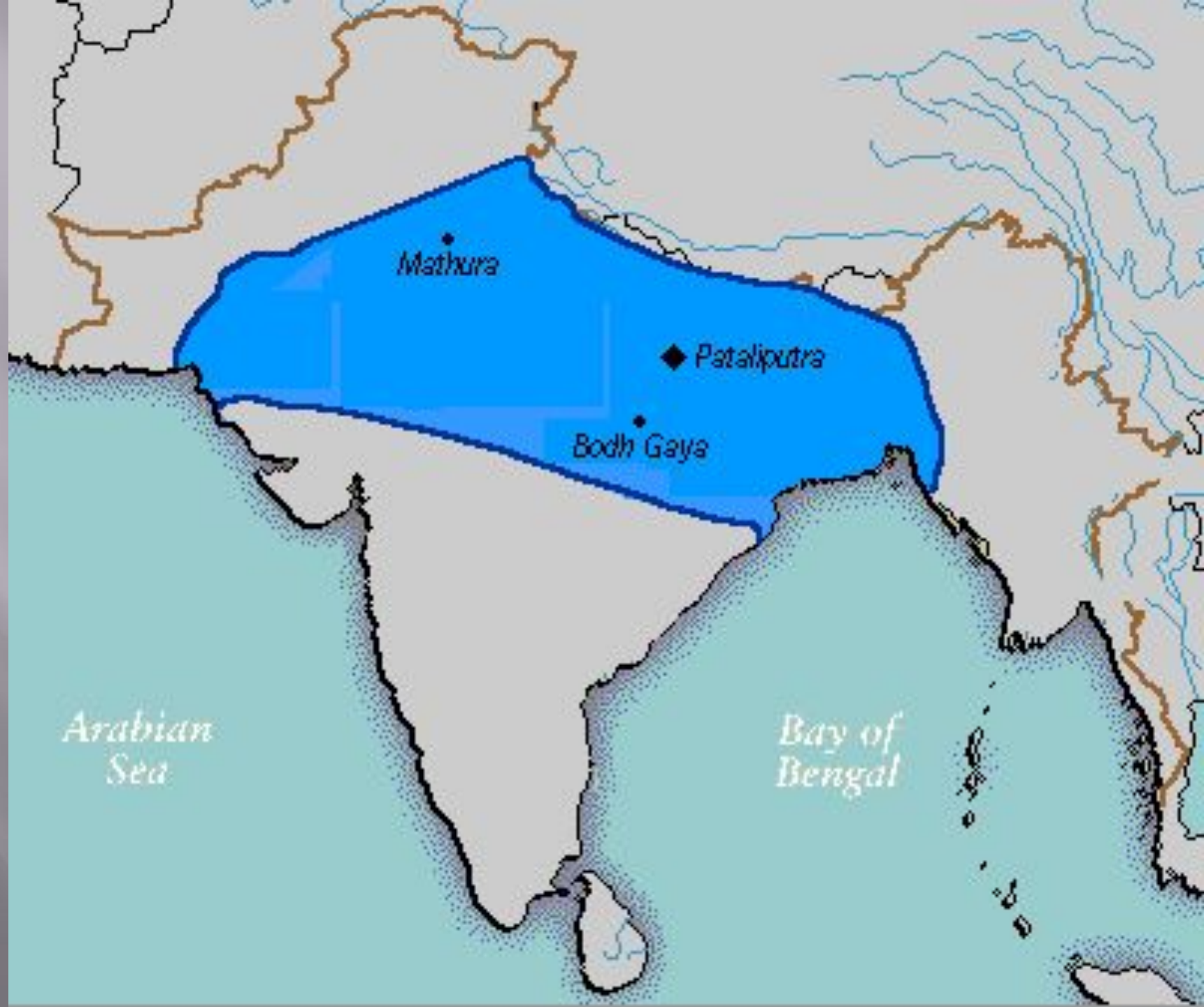
Bombay

*Arabian
Sea*

Madras

*Bay of
Bengal*

Colombo



Mathura

◆ Pataliputra

● Bodh Gaya

Arabian Sea

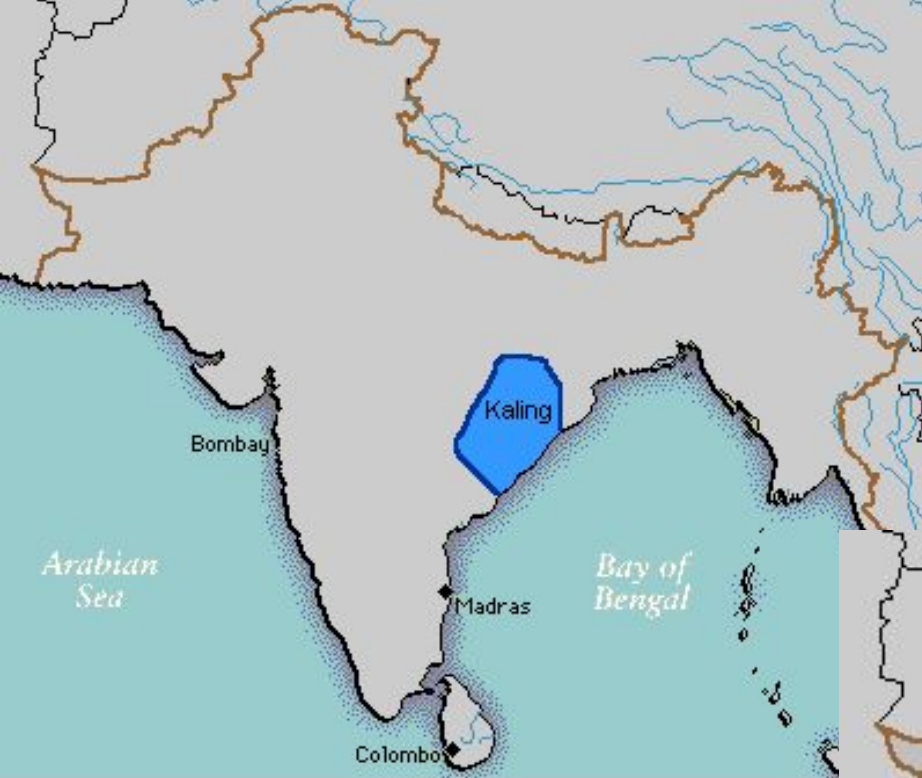
Bay of Bengal



AYODHA
PATALIPUTRA

MAURYAN
EMPIRE
(250 BC)

TAMRAPARNI



▣ Калінга

