

# ● ФІЗИКО-ГЕОГРАФІЧНА ХАРАКТЕРИСТИКА ЗАХІДНО- СИБІРСЬКОЇ РІВНИННОЇ КРАЇНИ





## Географічне положення

Західно-Сибірська рівнина – третя по величині рівнина світу. Її площа – близько 2,6 млн км<sup>2</sup>. Від холодного берегу Карського моря, вона простягається до підніжжя гір Південного Сибірі та напівпустель Казахстану на 2500 км, а від Урала до Енісею – до 1900 км.

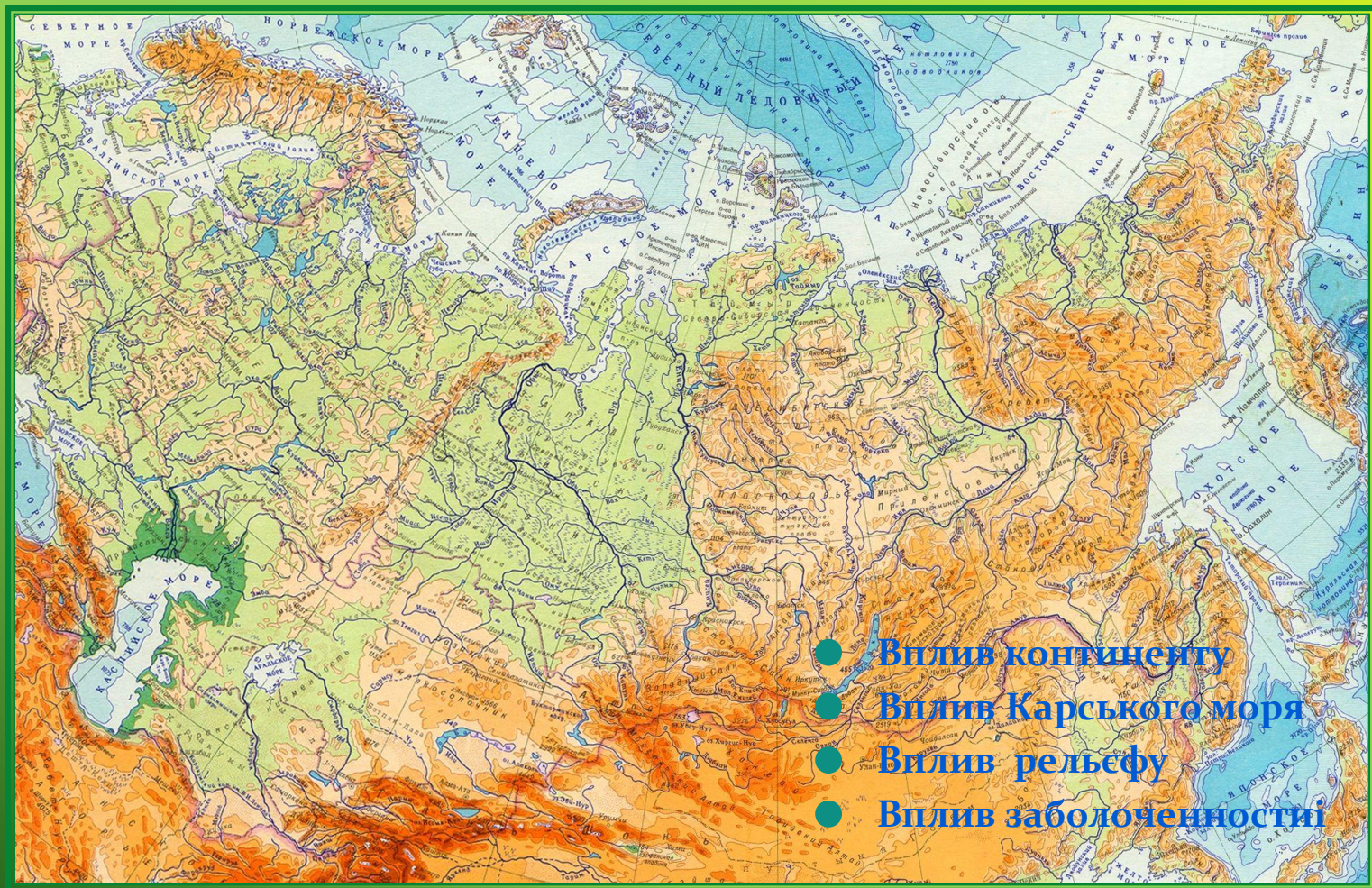


Рельєф рівнини одноманітний, практично рівна, зрідка висота рельєфу досягає позначки 100 метрів над рівнем моря. У західній, південній та північній її частинах висота може досягати до 300 метрів.



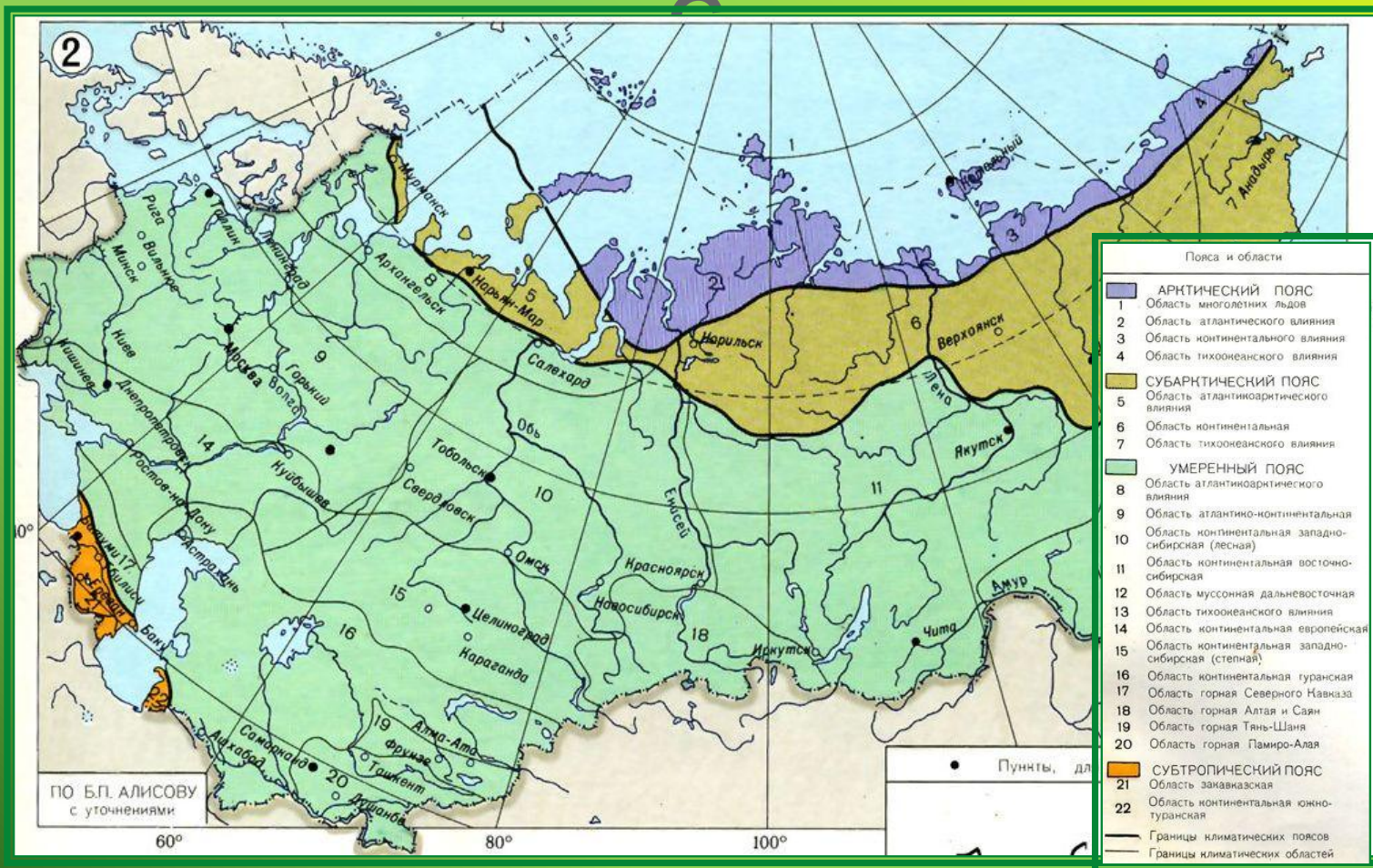


# Фактори формування клімату



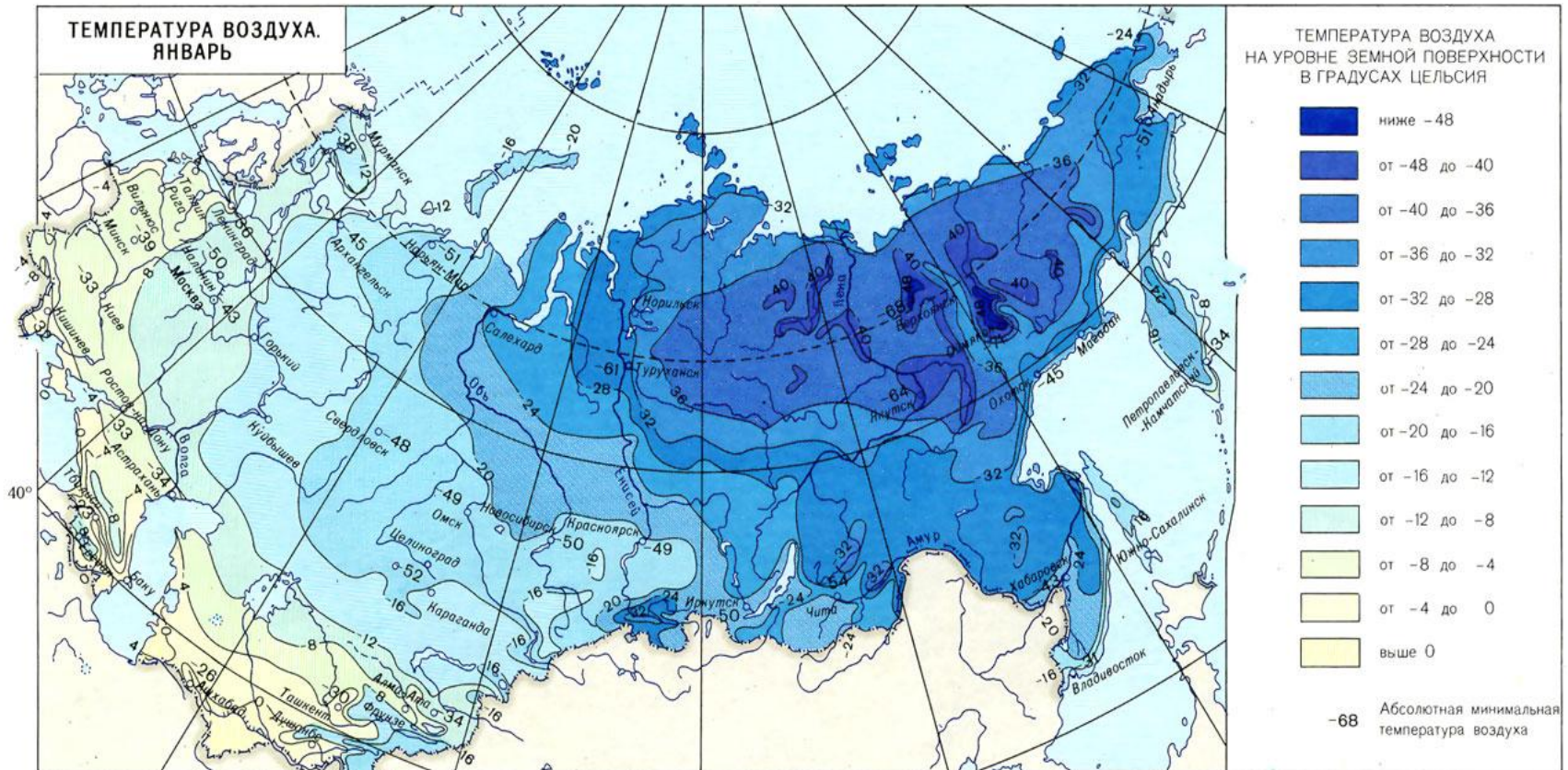


# Більша частина рівнини розташована в Помірному кліматичному поясі





# Температура повітря. Січень

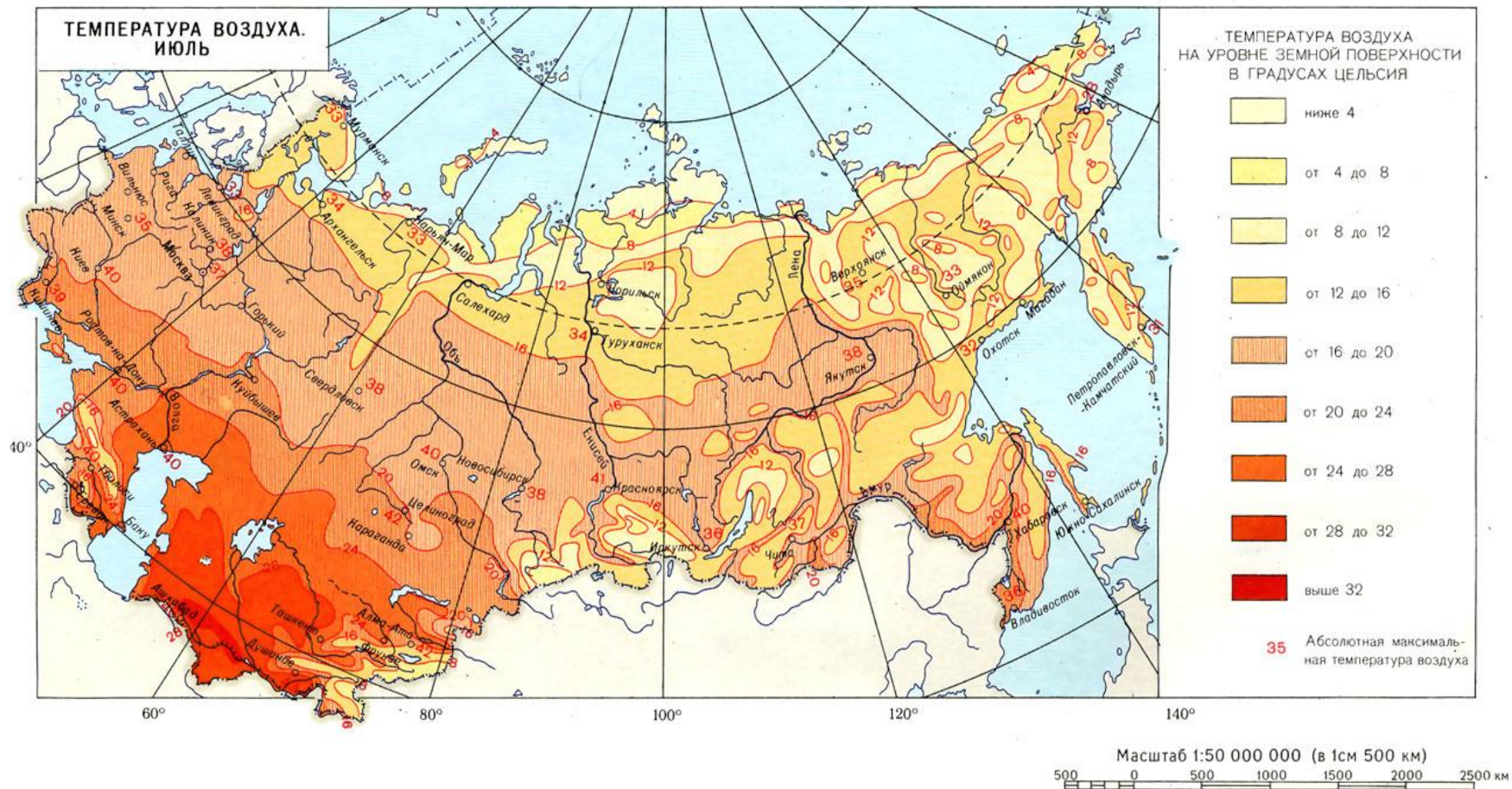


Масштаб 1:50 000 000 (в 1см 500 км)

500 0 500 1000 1500 2000 2500 км



# Температура повітря. Липень




# Поверхневі води

Західно-Сибірська рівнина багата ріками, озерами, болотами, в розміщенні яких по території чітко простежується залежність від рельєфу і від зонального співвідношення тепла і вологості.

Найбільша ріка  
Західно-Сибірської  
рівнини - Об  
з припливом Іртиш.  
Це одна з  
найбільших річок  
світу. У Росії вона  
посідає перше  
місце по довжині і по  
площі басейну.







За кількістю боліт  
Західно-Сибірська  
рівнина теж світовий  
рекордсмен: ніде в світі  
немає більше такої

сторії  
км<sup>2</sup>







Головна відмінна риса **тундри** - суворість клімату. пристосовуючись до суворих умов, рослини тундри з осені готують зимові нори. завдяки цьому навесні вони стрімко покриваються листям і квітами, а потім і плодоносять. У тундрі багато різних рослинних кормів, тому тут гніздитися рослиноїдних птахів.



**Лісотундра** - перша при руху на південь зона, де хоча б 20 днів на рік спостерігається річний термічний режим, коли середні добові температури перевищують  $15^{\circ}\text{C}$ . тут тундра чергується з криволіссям і дрібноліссям.





# Тайгова лісоболотна зона

## Природа

Найбільша з природних зон рівнини (її площа - 1,5 млн км<sup>2</sup>). Ця зона - царство ялицево-ялицевих, модринових-кедрово-соснових лісів з лишайниками і кущами. На місцях лісових пожеж поширені осичняки і березняки. Південна частина зони включає і березово-осикові дрібнолисті ліси.





## Тваринний світ

Багатий тваринний світ даної рівнини - в ній водяться норки, лісові куниці, соболь, бурундуки і білки, борсуки і ведмеді. Насінням лісових дерев харчуються птахи - глухар, рябчик, дятли, горлиці. Найбільш різноманітний тваринний цієї природної зони поблизу річкових долин. Тут можна зустріти зайця-біляка, крота, вовка і лисицю.



**Норка**



**Бурундук**



**Глухар**



**Соболь**



**Ведмідь**



