



PowerPoint pictures  
представляет

# Роджер Бэкон



Лев Семёнович Берг



в презентации

«Достижения в области  
географии»

**География** – система научных знаний, изучающая физические особенности Земли и окружающей среды, включая влияние деятельности человека на эти факторы, и наоборот. Предмет также охватывает закономерности размещения населения, землепользования, наличия природных ресурсов и производств.





# Роджер Бэкон

Английский философ и естествоиспытатель, монах-францисканец (с 1257), профессор богословия в Оксфорде. Занимался математикой, химией и физикой. В оптике разработал новые теории об увеличительных стёклах, преломлении лучей, перспективе, величине видимых предметов и другие.





FRATRIS  
ROGERI BACON  
ORDINIS MINORUM  
OPUS MAJUS

A D  
CLEMENTEM IV.  
PONTIFICEM MAXIMUM.

PRIMUM  
A SAMUELE JEBB M. D.  
LONDINI EDITUM MDCCXXXIII.

Nunc vero diligenter recusum.

*Accedit PROLOGUS GALEATUS in reliqua  
Opera ejusdem Autoris.*



VENETIIS, MDCCCL.


APUD FRANCISCUM PITTEI.  
SUPERIORUM PERMISSU, AC PRIVILEGIO.



# Лев Семёнович Берг

Отечественный биолог и географ, создал классические труды по ихтиологии (учение о рыбах), озероведению, теории эволюции жизни.

Л.С.Берг написал более 1000 работ. Крупнейшие из них — «Природа СССР», «Географические зоны СССР», благодаря которым учение о природных зонах было поднято на высокий научный уровень.



Извѣстія Турк. Отд. Имп. Русск. Географич. Общ., т. V.  
Научные Результаты Аральской Экспедиціи, вып. 9.

Л. Бергъ.

# АРАЛЬСКОЕ МОРЕ.

ОПЫТЪ  
ФИЗИКО-ГЕОГРАФИЧЕСКОЙ МОНОГРАФІИ.


Съ 2 картами, 6 таблицами и 78 рисунками.

L. Berg. Der Aral-See. Versuch einer physisch-geographischen  
Monographie.

С.-ПЕТЕРБУРГЪ.

Типографія М. М. Стасюлевича, Вас. остр., 5 лин., 28.

1908.





Спасибо за внимание