



КОНЦЕПЦИЯ РАЗВИТИЯ МППК СУХОДОЛ



ЦЕНТР
РАЗВИТИЯ
ПОРТОВОЙ
ИНФРАСТРУКТУРЫ

Совместно с



СЕНТЯБРЬ 2021

МОРСКОЙ ПОРТ СУХОДОЛ

Площадь
территории
1000 га

Общий
грузооборот
< 70 млн тн.

1

2022г.

УГОЛЬНЫЙ ТЕРМИНАЛ,
МОЩНОСТЬ 20 млн тн.

УНИВЕРСАЛЬНЫЙ ПРИЧАЛ
ДЛЯ КОНТЕЙНЕРНОЙ РАБОТЫ

2

2025г.

КОНТЕЙНЕРНЫЙ ТЕРМИНАЛ,
МОЩНОСТЬЮ 3 млн TEU

3

2024г. — 2025г.

ТЕРМИНАЛ ЗЕРНОВЫХ ГРУЗОВ
МОЩНОСТЬЮ 6 млн TEU

4

2025г.

ДАЛЬНЕЙШЕЕ РАЗВИТИЕ
ПОРТОВОЙ ИНФРАСТРУКТУРЫ
И СТРОИТЕЛЬСТВО
ПОРТОВО-ИНДУСТРИАЛЬНОГО
ПАРКА



Выгодное географическое местоположение в закрытой незамерзающей бухте



Глубоководные терминалы, позволяющие принимать суда без ограничений



Собственный ж.д. парк в 10 км. от ж.д. ст. Смяниново Дальневосточной ж.д.




В 3-х км от скоростной магистрали Владивосток-Находка



Локализация ресурсов, инфраструктуры, технологий, близости рынков сбыта и производства в одном портово-индустриальном кластере

УГОЛЬНЫЙ ТЕРМИНАЛ




МОЩНОСТЬ

20 млн тн.



КОЛИЧЕСТВО
ПРИЧАЛОВ

3 причала




ОБЩАЯ ПЛОЩАДЬ

105 га






УНИВЕРСАЛЬНЫЙ ПРИЧАЛ




ОБЩАЯ ПЛОЩАДЬ

6 га



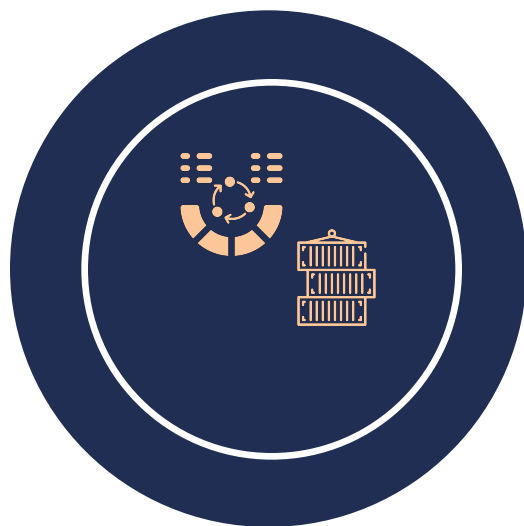
КОЛИЧЕСТВО
ПРИЧАЛОВ

1 причал



ГОТОВНОСТЬ К ЗАПУСКУ

70%



КОНТЕЙНЕРНЫЕ ГРУЗЫ

В ПЕРИОД СТРОИТЕЛЬСТВА
КОНТЕЙНЕРНОГО ТЕРМИНАЛА

3 кв. **2022г. – 2025г.**

ГРУЗООБОРОТ

180 тыс. TEU



ГЕНЕРАЛЬНЫЕ ГРУЗЫ

ПОСЛЕ ЗАПУСКА
КОНТЕЙНЕРНОГО ТЕРМИНАЛА

2025г.

ГРУЗООБОРОТ

1 млн тн.

КОНТЕЙНЕРНЫЙ ТЕРМИНАЛ

ЭТАП 1 | 1 млн TEU
ЭТАП 2 | 2 млн TEU
ЭТАП 3 | 3 млн TEU




МОЩНОСТЬ

3 млн TEU



КОЛИЧЕСТВО
ПРИЧАЛОВ

5 причалов



ОБЩАЯ
ПЛОЩАДЬ

123 га

