БРАЗИЛИЯ

Работу выполнили:
Гуцан Кристина
Бугаевская Татьяна

2021 год

Физико-географическое положение

Бразилия - одна из крупнейших стран мира, занимает почти 1/2 часть территории Южной Америки. С севера на юг она простирается на расстоянии 4320 км, а с востока на запад-на 432 км. Она является также крупнейшей по численности населения, экономически самой развитой и самой богатой природными ресурсами страной Латинской Америки. Бразилия занимает восточную и центральную часть Южной Америки. Граничит с десятью странами, различными по уровню экономического развития. Длина сухопутных границ составляет около 16 тыс. км, а морских-7,5 тыс. км. Широкий выход в Атлантический океан имеет особое значение для осущест- вления экономических связей с различными странами и регионами мира.

Площадь – 8,5 млн. Км2
Население – 194,3 млн (2012 г.)
Столица - Бразилия

Экономическая оценка природных условий и ресурсов

В рельефе Бразилии преобладает две крупные единицы: Амазонская низменность и Бразильское плоскогорые. Амазонская низменность -это равнина высотой в среднем до 200 м, пересекаемая рекой Амазонка с её притоками. Бразильское плоскогорье отличается разнообразным рельефом, где холмы чередуются с цепями невысоких гор, самая высокая из которых горная цепь Бандейра (2884 м) на юго-востоке плоскогорья. Территория Бразилии расположена в нескольких климатических поясах: экваториальном -на севере, субэкваториальном и тропическом - в центре и в субтропическом -на юге.



Бразильское плоскогорье

Амазонская низменность

По запасам лесных ресурсов Бразилия занимает второе место в мире (после России). Здесь находятся самые крупные охраняемые территории, среди которых известные Национальные парки с особенно богатым и разнообразным растительным и животным миром. Недра Бразилии содержат более 50 полезных ископаемых, среди которых выделяются руды чёрных и цветных металлов. По размерам запасов железных руд, марганца, хрома, бериллия, ниобия, циркония, пирита, апатитов, слюды страна занимает первое место в Латинской Америке. Тем не менее, Бразилия бедна энергетическими ресурсами (нефть, уголь, природный газ).

Население

Кроме бразильцев, составляющих 95% населения, в стране проживают другие народы: португальцы, испанцы, итальянцы, немцы, украинцы, японцы, румыны и др. Сочетание трёх компонентов бразильской нации (европейской, африканской и индейской) оказало большое влияние на язык, культуру и обы- чаи бразильцев. Население размещается по территории крайне неравномерно. Бразилия это страна с высокими темпами роста численности населения (1,1% в год). Средняя плотность населения 23 чел/км2, а более 1/2 территории имеет плотность менее 1 чел/км2. Доля городского населения составляет 84%. Средняя продолжительность жизни мужчин - 70 лет, женщин - 77 лет

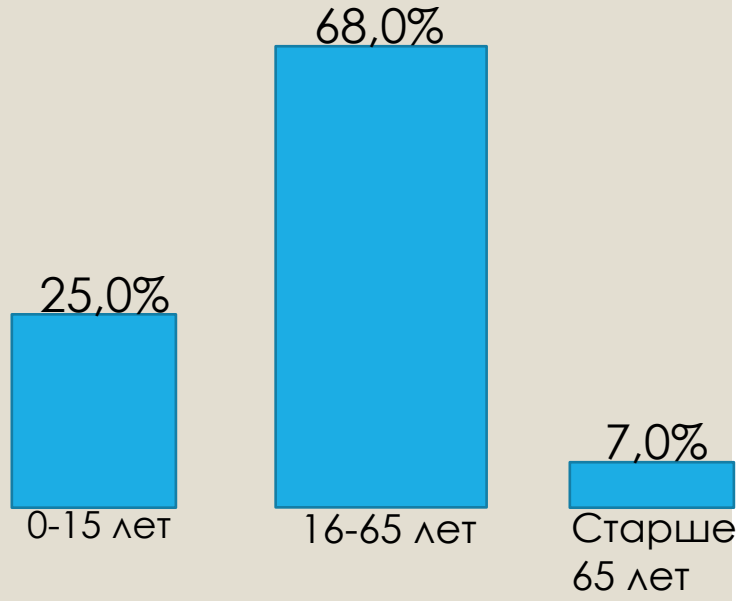

Возрастная структура населения

Общая характеристика хозяйства

Бразилия - государство со средним уровнем социально-экономического развития, является самым развитым государством среди стран Латинской Америки. По объёму ВВП Бразилия -лидер среди развивающихся стран, а по объему промышленного производства -девятая индустриальная держава мира. Она является локомотивом развития государств Латинской Америки. В экономике Бразилии представлено большинство основных отраслей промышленности и сельского хозяйства. Бразилия является индустриально-аграрной страной. Стоимость промышленного производства превышает стоимость сельскохозяйственного более чем в 4 раза. Вместе с тем, сельское хозяйство остаётся главной сферой занятости населения. В экономике Бразилии принимает участие национальный и иностранный капитал, в особенности из США, Германии, Японии, Швейцарии, Канады, инвестированный в производство промышленного оборудования, морских судов, автомобилей, электротехники и электроники, химическую промышленность.

Промышленность

В структуре промышленности основная отрасль- обрабатывающая, на долю которой приходится 90% общей стоимости промышленного производства. На втором месте находится энергетика (около 8%), а на третьем-горнодобывающая (2%). В добывающей промышленности следует выделить добычу железных и марганцевых руд. Бразилия обладает огромными запасами железных руд. Она известна во всём мире как крупный экспортёр стратегических металлов. Энергетика основана на использовании нефти (более 1/2 - импортируемой), гидроэнергии, дров, угля. Большая часть производства электроэнергии приходится на ГЭС- 85%. Потребление энергии на душу населения в два раза ниже, чем среднемиров показатель. Часть населения Бразилии не пользуется электричеством.

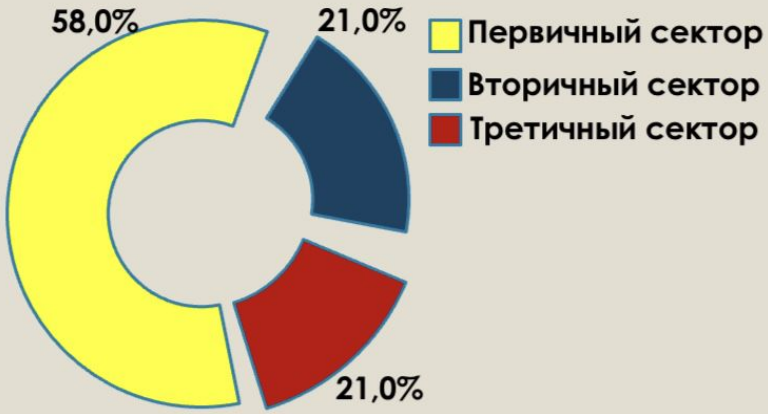

Структура занятости населения по сферам деятельности

Наличие дешёвых квалифицированных трудовых ресурсов, ёмкого внутреннего рынка стимулировали развитие некоторых современных отраслей машиностроения, таких как электротехника, электроника, радиотехника, авиастроение. В стране производятся трансформаторы, генераторы, электромоторы, холодильники, стиральные машины и др. Дешёвые трудовые ресурсы притягивают крупные электротехнические и электронные компании из таких высокоразвитых стран, как Япония, Германия, Нидерланды, создающие сво многочисленные филиалы в Бразилии. Химическая промышленность успешно развивается. Она выпускает каустическую соду, кислоты, краски, взрывчатые вещества, химические удобрения, синтетические волокна, пластмассы, синтетический каучук и др. Из отраслей лёгкой промышленности большое значение имеет текстильная промышленность, частично ориентированная на экспорт.

Сельское хозяйство

Сельское хозяйство является важной отраслью экономики Бразилии. На долю этой отрасли приходится 2/5 стоимости экспорта. Из культур, предназначенных для экспорта, выделяются кофе (36,3% мирового производства и 23,0% мирового экспорта), какао, сахарный тростник, хлопок, сизаль, апельсины. Выращивается кукуруза, рис, пшеница, ячмень, фасоль, соя, маниок. Животноводство больше специализируется на разведении скота мясного направления. В саваннах центральной части Бразильского плоскогорья, на естественных пастбищах разводят крупный рогатый скот (второе место в мире после Индии), овец, коз, а на юго-востоке на специализированных фермах разводят свиней. Особое значение для экономики Бразилии имеет лесное хозяйство.

Транспорт

Транспортная сеть недостаточно развита, за исключением юга и юго-востока страны. В Бразилии существует четыре типа железных дорог с колеёй разной ширины, что препятствует созданию единой железнодорожной сети. В последнее время особое внимание уделяется проблеме развития сети автомобильных дорог на северо-востоке и в Амазонии. Самые благоустроенные дороги связывают: Рио-де-Жанейро-Сальвадор, Рио-де-Жанейро - Бразилиа. Морской транспорт, помимо каботажных перевозок, обеспечивает под-держание внешних экономических связей.

Внешние экономические связи

Экономика Бразилии зависит в значительной степени от внешней торговли. В экспорте увеличивается доля продукции обрабатывающей промышленности и сокращается роль традиционных сельскохозяйственных товаров (кофе, какао, тропических фруктов). Индустриализация страны приводит к массовому импорту машин и оборудования, новых технологий, полуфабрикатов. Расширяются связи с развивающимися странами Латинской Америки, Азии и Африки. Бразилия является членом Организации экономической интеграции стран Латинской Америки. В последнее время расширяются связи с высокоразвитыми странами: США, Японией, Германией, Великобританией, Нидерландами и др.

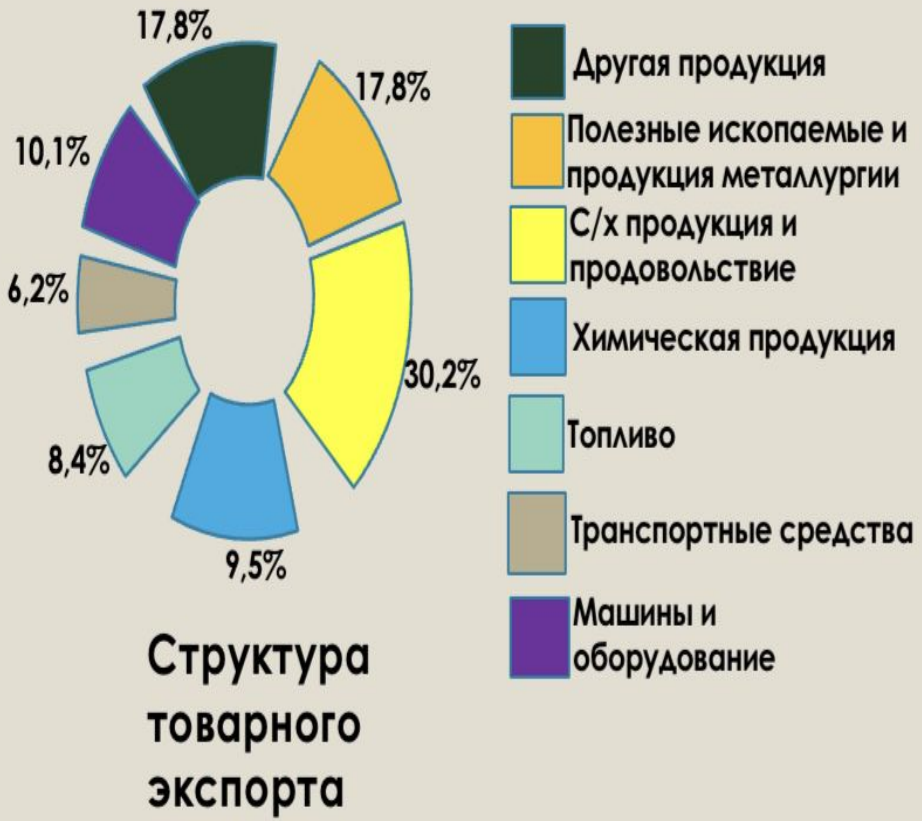

Интересные факты о Бразилии:

1. Название страны Бразилия произошло от слова «паул-бразил» - вида дерева, содержащего краситель красного цвета. На первом этапе колонизации португальцы готовили этот краситель из красного дерева.
2. В 18 веке Бразилию охватила «золотая лихорадка», которая затронула сначала штат Минас-Жерайс (главные рудники), расположенный на юго-востоке страны.
3. Сан-Паулу – город «небоскребов», поэтому его называют Нью-Йорком Латинской Америки.
4. Бразилия ежегодно производит 3,4 млн автомобилей, занимая 7 место в мировом производстве.
5. Бразилия занимает 1 место в мире по производству кофе, сахарного тростника, маниока.
6. Бразилия стала крупным производителем морских судов, главный центр – Рио-де-Жанейро, который работает на основе японского капитала.

Достопримечательности Бразилии:

Статуя Христа Спасителя (Рио-де-Жанейро)

Гора «Сахарная голова» (Рио-де-Жанейро)

Парк Ибирапуэра (Сан-Паулу)

Стадион Маракана (Рио-де-Жанейро)

Театр Амазонас (Манаус)



Карнавал в Рио-де-Жанейро

Задание:
Ответьте на следующие вопросы:

1.Со сколькими странами граничит Бразилия?
2.Сколько человек проживает в Бразилии?
3.Страна является мононациональной или многонациональной? Почему?
4.Основная отрасль в структуре промышленности?
5.Что выращивается в Бразилии?
6.Главная сфера занятости населения?
7.Какие народы проживают в Бразилии?
8.С какими высокоразвитыми странами сотрудничает, имеет связи Бразилия?

Ответы на вопросы:

1.Бразилия граничит с 10 странами

2.В Бразилии проживает 194,3 млн человек

3.Страна является мононациональной, потому что бразильцы составляют 95% от всего населения страны

4.Обрабатывающая

5.В Бразилии выращивается кукуруза, рис, пшеница, ячмень, фасоль, моя, маниок

6.Сельское хозяйство

7.Португальцы испанцы немцы бразильцы японцы украинцы и тд

8. Германия США Великобритания. Нидерланды и тд