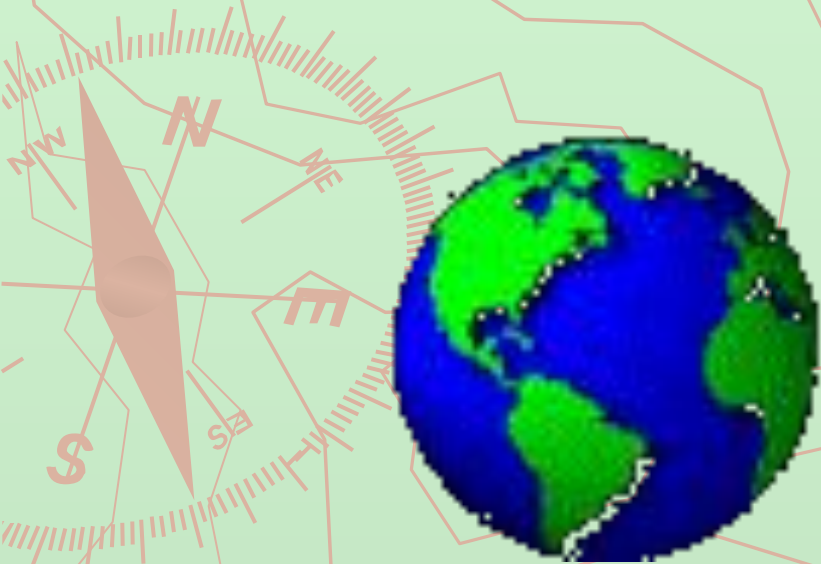


# ГЕОГРАФИЧЕСКАЯ НОМЕНКЛАТУРА

**Учитель географии  
Гольцова Юлия  
Викторовна**

**КГУ «ОШ 31 Г.Темиртау», 2022**

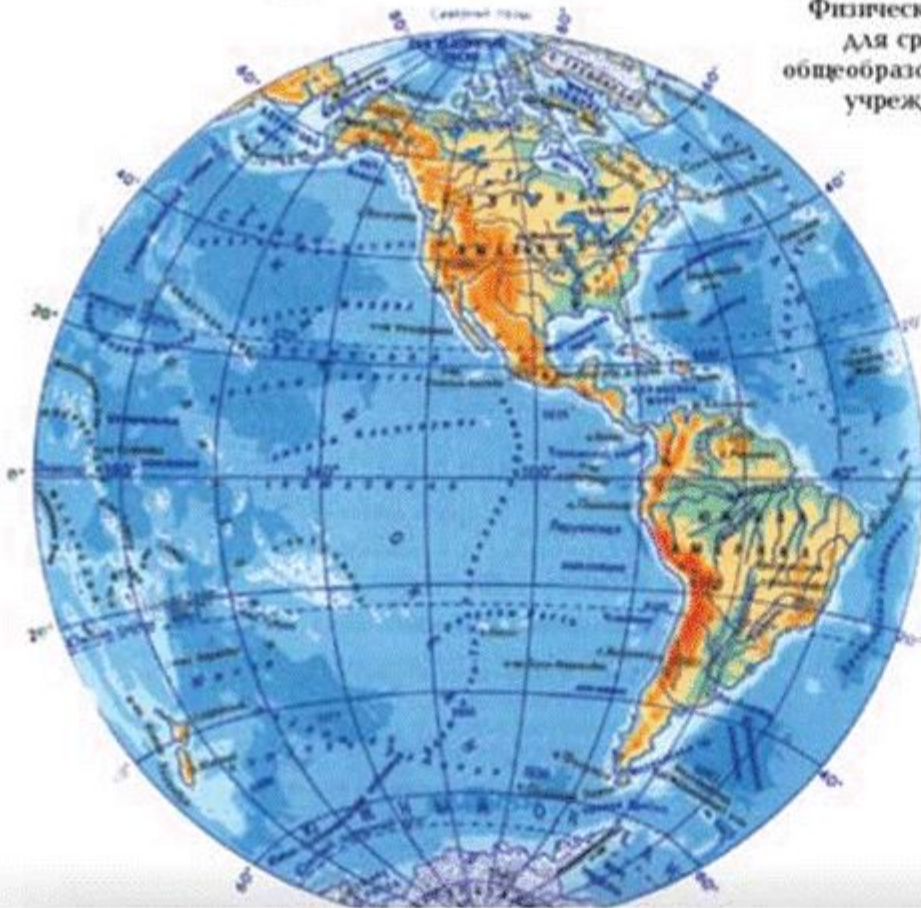


# СЕГОДНЯ НА УРОКЕ:

- ▶ 7.2.1.2 - показывать объекты географической номенклатуры на карте

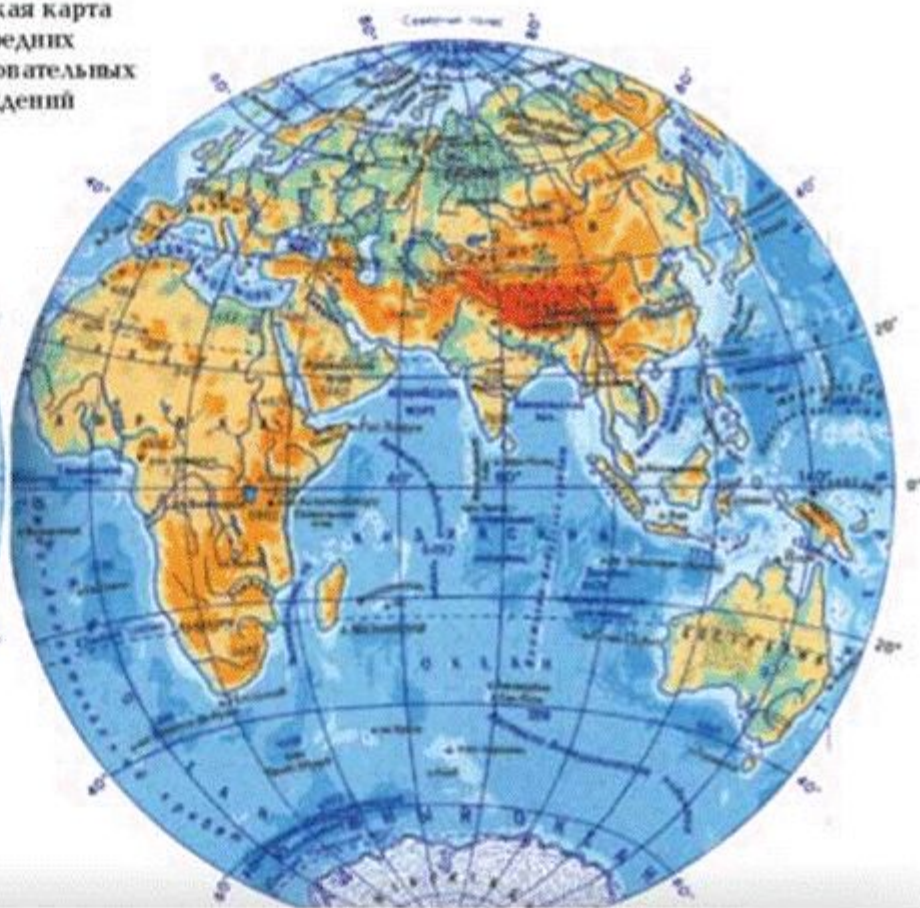
Дорога есть — ехать нельзя, Земля есть — пахать нельзя,  
Лука есть — косить нельзя, В реках, морях — воды нет.

## ЗАПАДНОЕ ПОЛУШАРИЕ



Физическая карта  
для средних  
общеобразовательных  
учреждений

## ВОСТОЧНОЕ ПОЛУШАРИЕ

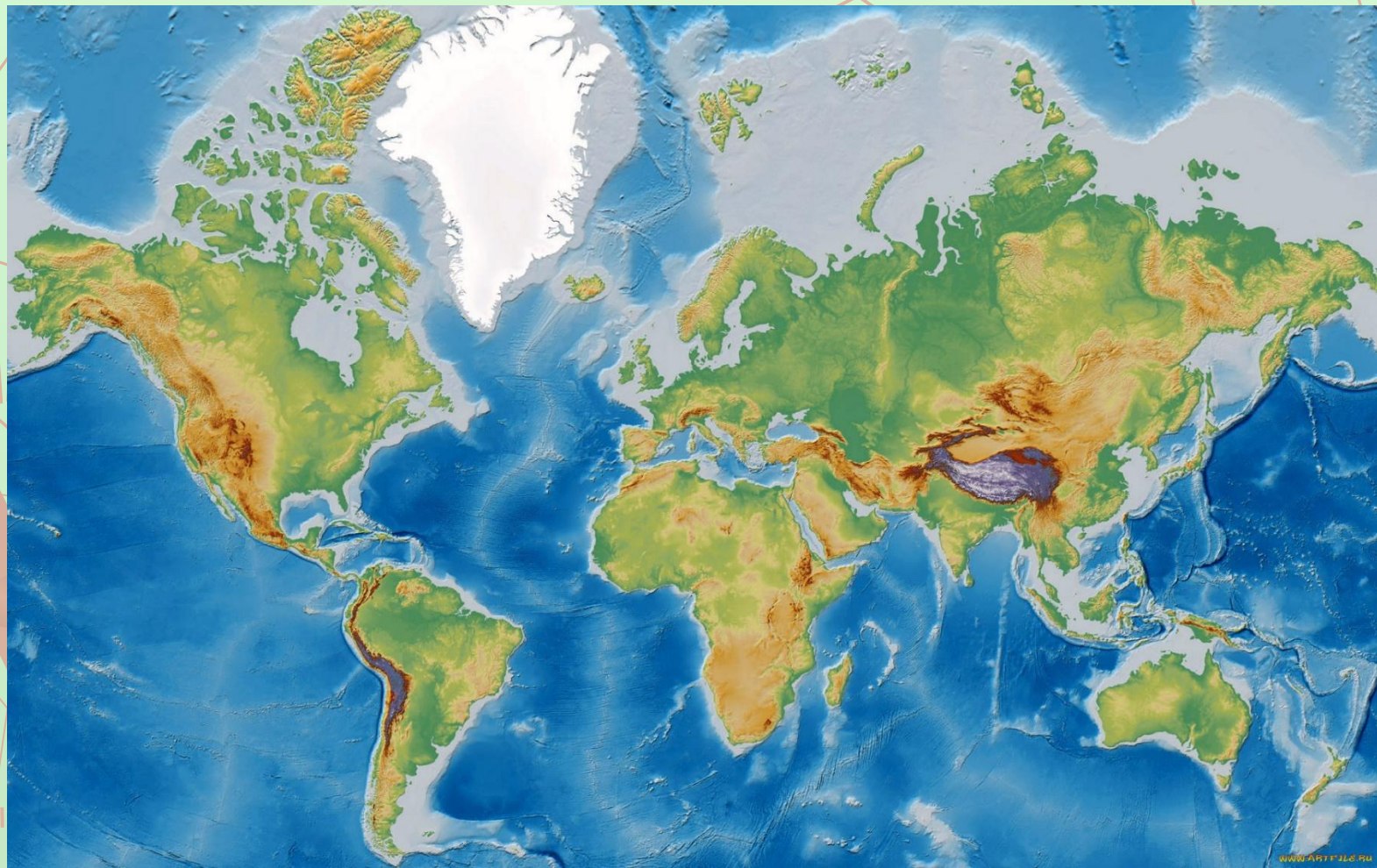


# Призыв «Вспомнить»

- Что называется моделью земного шара?
- Географическая карта - это?
- назовите виды изображений земной поверхности
- Как называются линии на карте и глобусе, которые проходят с севера на юг и сходятся на полюсах...
- Как называются линии на карте и глобусе, которые проведены параллельно экватору...
- Как называется самая длинная параллель на Земле ?
- Экватор делит Землю на два полушария: ... и ...
- Какова длина экватора ?



**Географическая номенклатура** – это список объектов, которые необходимо знать при изучении конкретной темы



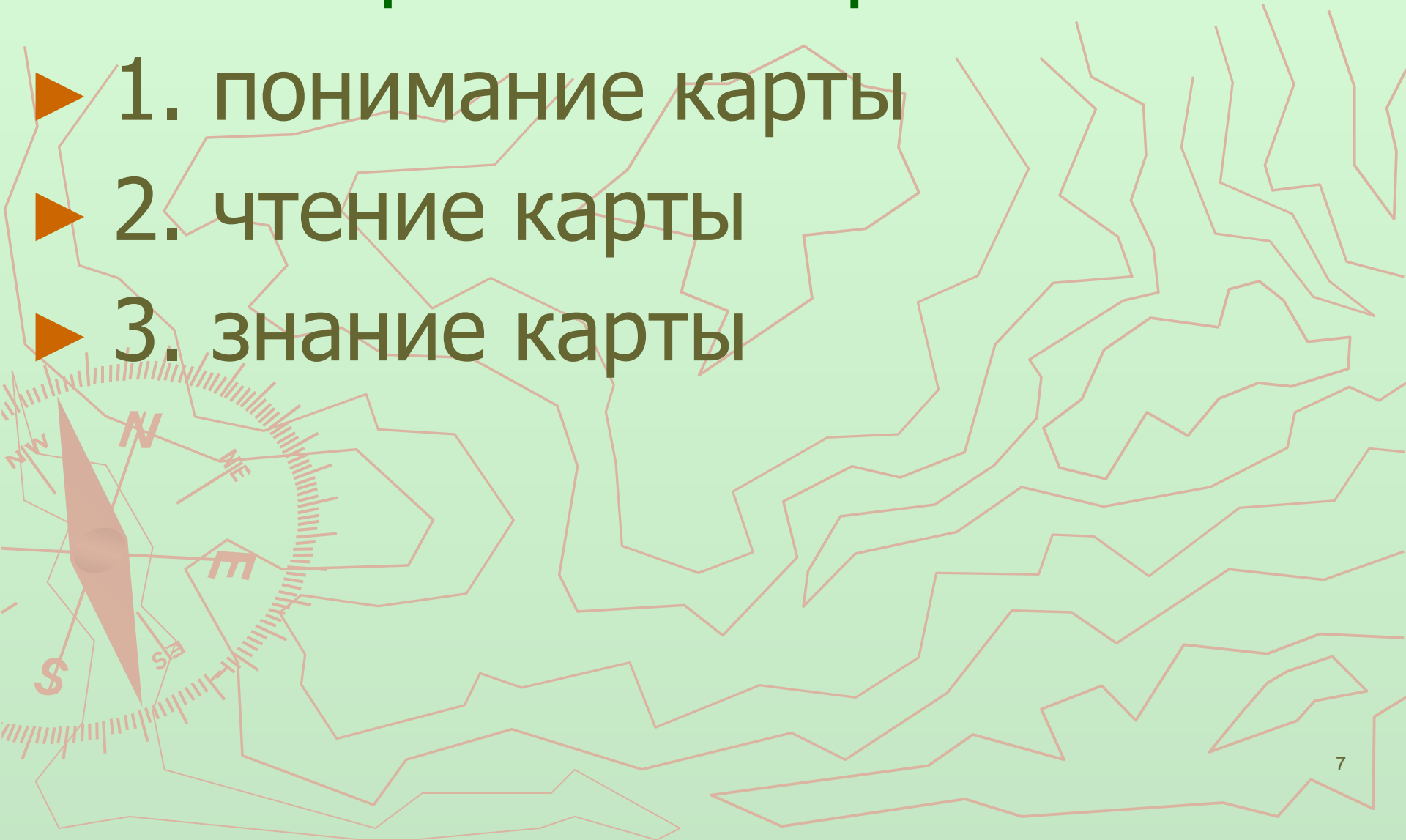
▶ В обязательную номенклатуру обычно включают такие крупные природные объекты, как:

- Моря,
- Реки,
- Горные системы,
- Равнины,
- Низменности, возвышенности и т. п.

▶ В списке номенклатуры перечисляются объекты, которые нужно выучить, и знать, где они находятся на карте, в том числе контурной.

# Основные показатели для работы с картой

- ▶ 1. понимание карты
- ▶ 2. чтение карты
- ▶ 3. знание карты



# Исследование географической номенклатуры

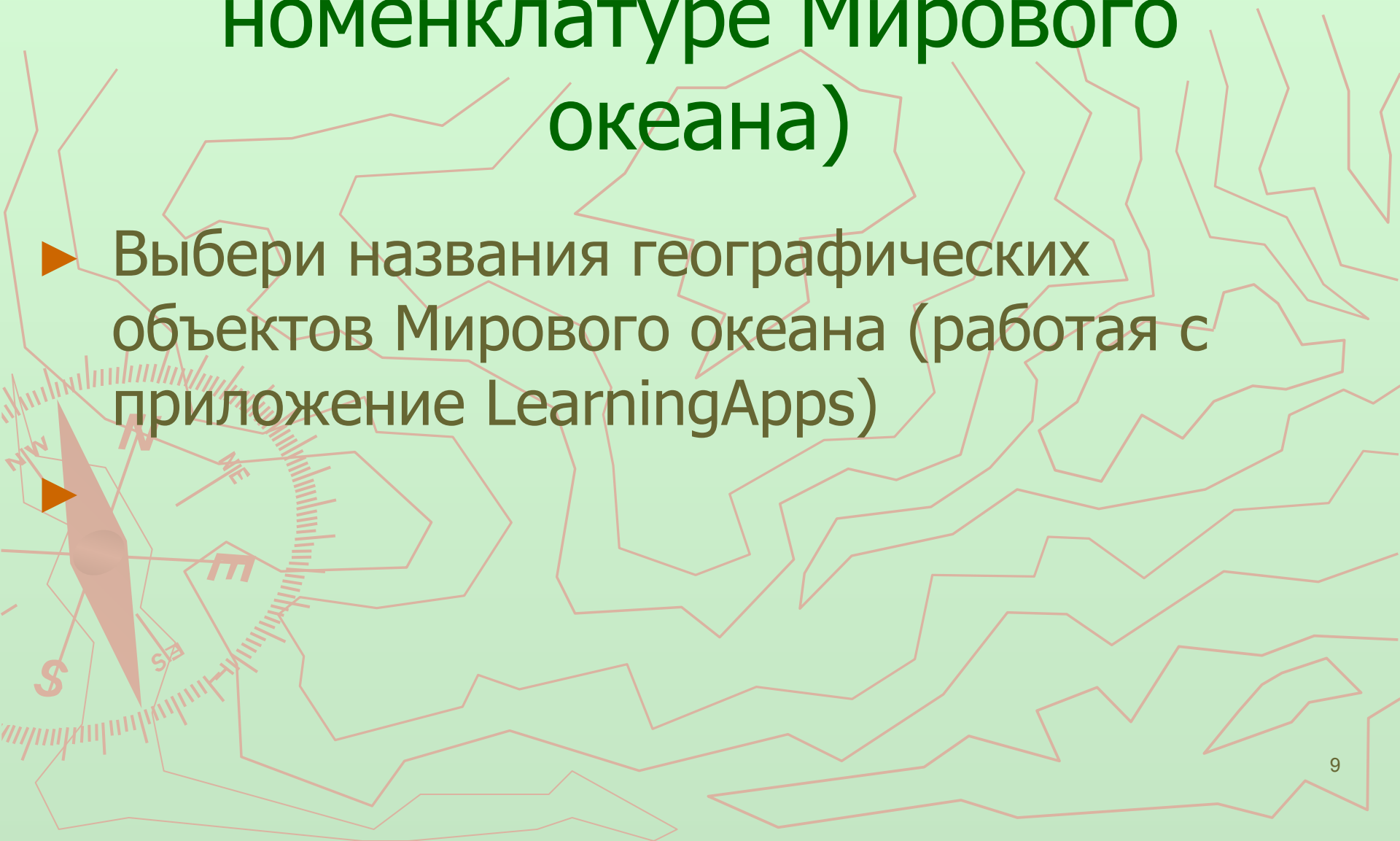
- ▶ 1. Правильное произношение названия
- ▶ 2. Найти правильно на карте
- ▶ 3. Как правильно показать объект





# Задание (по географической номенклатуре Мирового океана)

- ▶ Выбери названия географических объектов Мирового океана (работая с приложение LearningApps)



# Задание (по географической номенклатуре гор и равнин мира)

- ▶ Подпишите крупнейшие равнины и основные горные системы материков
- ▶ (работая с приложением LearningApps)



# Задание

- ▶ Сгруппируйте географические объекты в таблицу.

Иртыш, Актау, Тянь-Шань, Уральск, Сырдарья, Жайык, Балхаш, Актобе, Зайсан, Мугалжары, Павлодар, Алтай, Алаколь, Шымкент, Ишим, Чу, Тениз, Саур-Тарбагатай, Джунгарский Алатау, Маркаколь.

Горы	Реки	Озера	Города

# Задание

- ▶ Сгруппируйте географические объекты в таблицу.

Горы	Реки	Озера	Города
Тянь- Шань, Мугалжары, Алтай, Саур- Тарбагатай, Джунгарский Алатау,	Иртыш Сырдарья, Жайык, Ишим, Чу	Зайсан, Алаколь, Балхаш, Тениз, Маркаколь.	Уральск, Актобе, Актау, Павлодар, Шымкент,



# Выводы

- ▶ Узнали, что такое географическая номенклатура;
- ▶ Выяснили, как находить географические объекты по атласу;
- ▶ Использовали электронные географические карты при работе с номенклатурой.