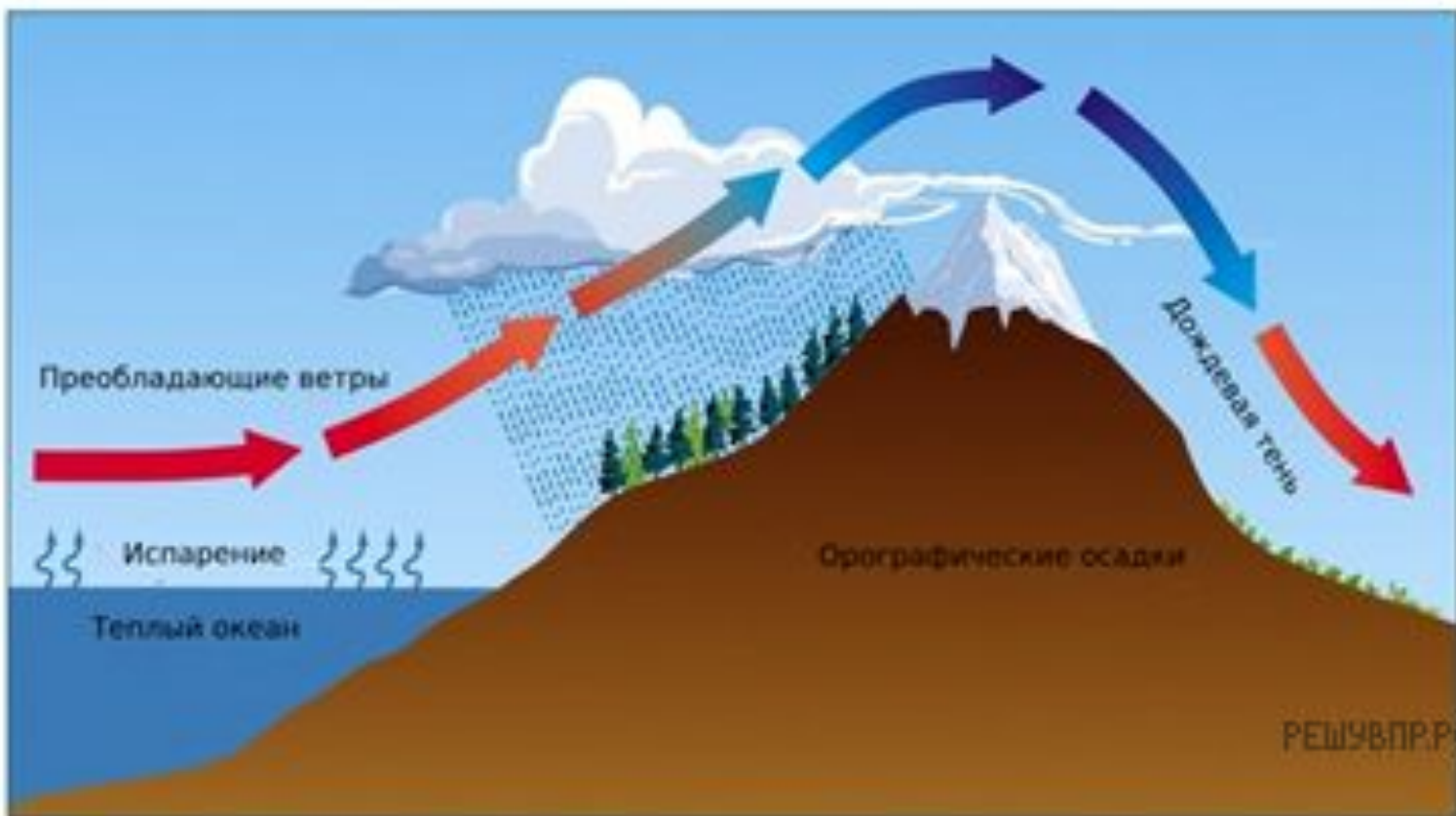
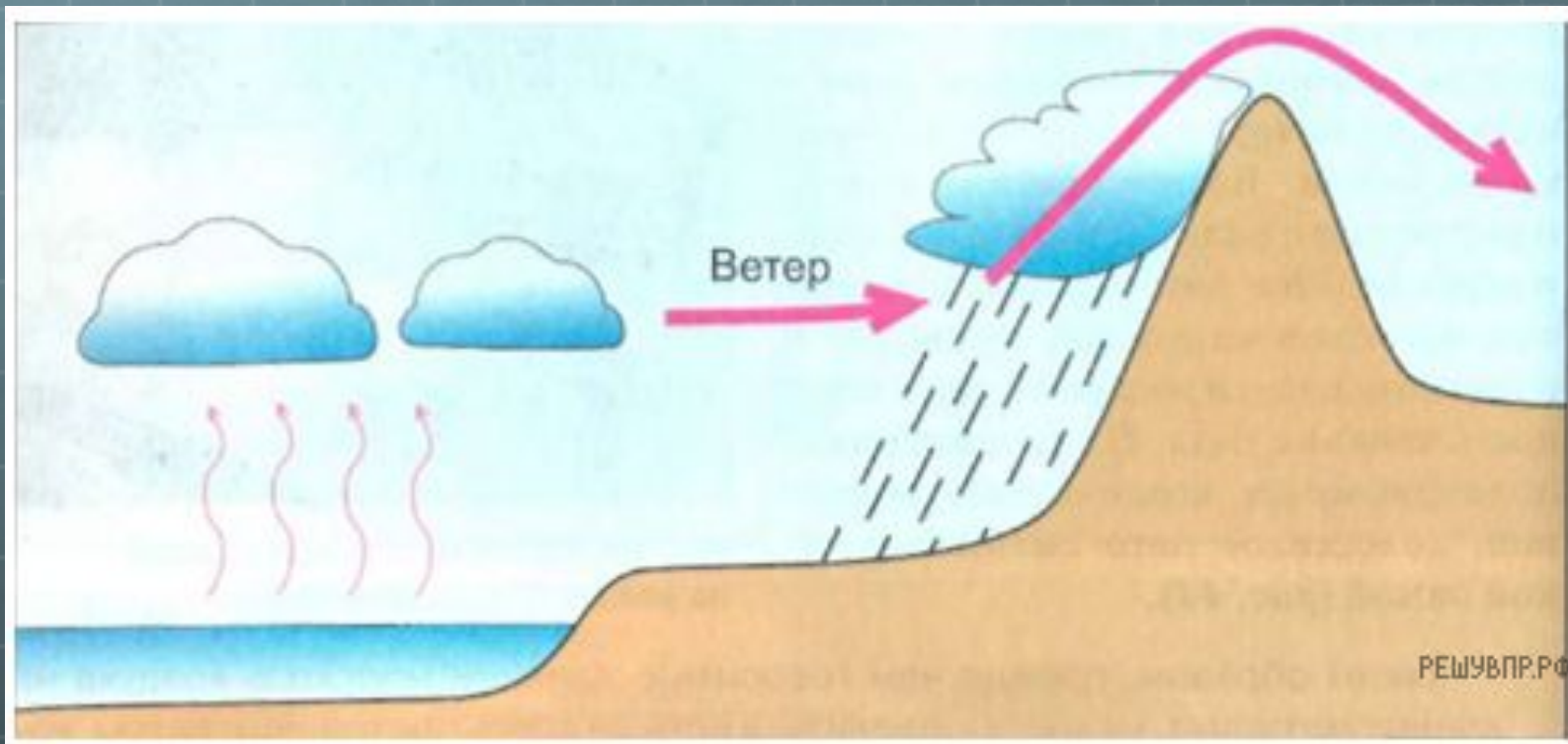
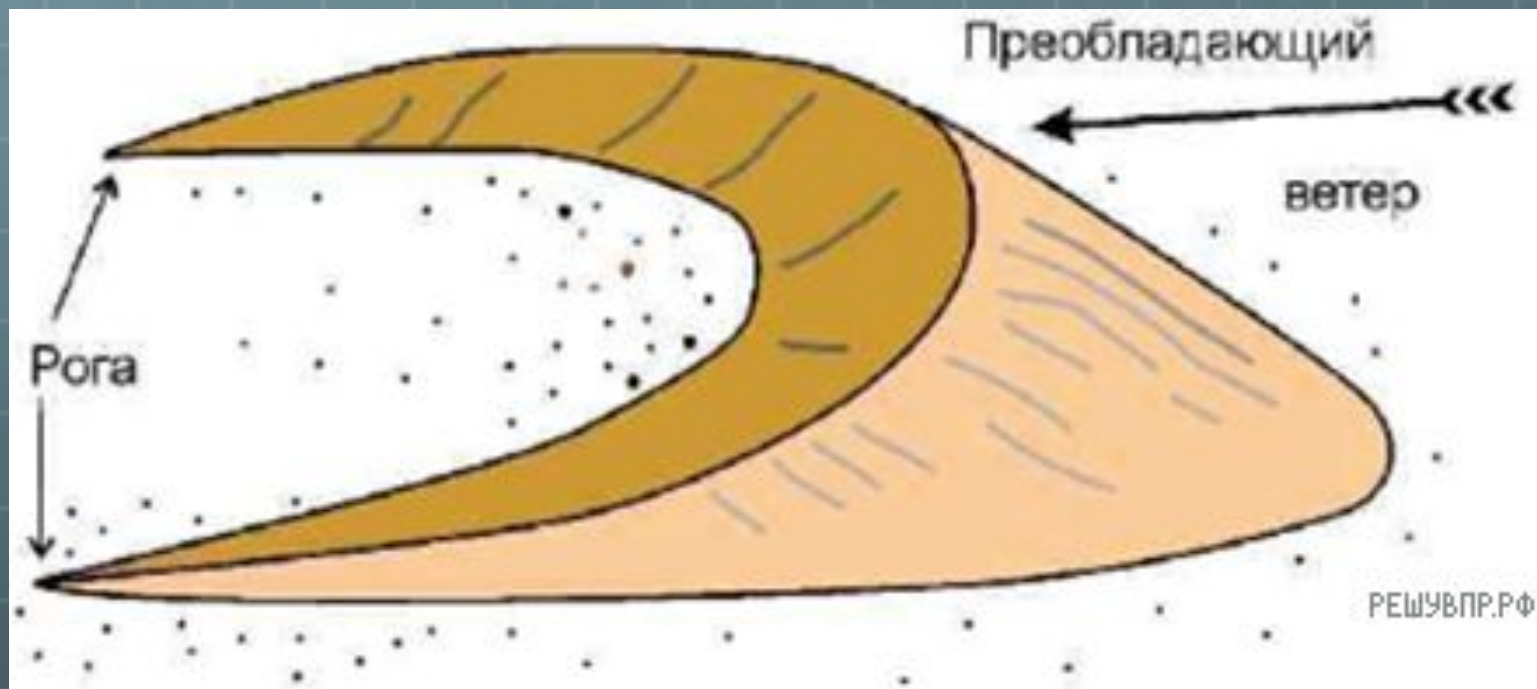


Административно- территориальное устройство России



РЕШУВ.РФ





Все страны мира по государственному устройству подразделяют

Унитарные

Государство разделено на территориальные единицы, для которых едины органы государственной власти, правовая система, конституция (168 стран)

Федеративные

Государство разделено на территориальные единицы, каждая из них имеет свои органы власти, правовую систему и конституцию (26 стран)

Россия – это суверенное демократическое государство с федеративным устройством



Состоит из субъектов федераций, которые наделены определенными правами и обязанностями.

Субъекты федерации выделяются на основании двух принципов

- **Территориальный
(административный)**

Субъекты федерации
выделяются независимо
от национального состава
проживающего на ней
населения

- **Национальный
(политический)**

Выделяется территория, на
которой проживает
определенный народ. Он и
дает название данному
субъекту

Административно территориальное устройство России в настоящее время различается по типам

Федеральные
округа

Субъекты Российской
федерации

Экономические
районы

Федеральные округа

Федеральный округ не является субъектом федерации какой-либо конституционной частью административно-территориального деления РФ.

Федеральные округа РФ были созданы в соответствии с Указом президента России в 2000 году. Для обеспечения государственно-исполнительной власти.

В 2000 году было образовано 7 федеральных округов, в 2010 году из состава Южного ФО был выделен Северо-Кавказский ФО

21 марта 2014 года был создан Крымский ФО и включен в состав РФ. Но уже 28 июля 2016 года в целях повышения эффективности деятельности органов гос. власти Крымский ФО присоединен к Южному федеральному округу.

ФЕДЕРАЛЬНЫЕ ОКРУГА РОССИЙСКОЙ ФЕДЕРАЦИИ



СУБЪЕКТЫ ФЕДЕРАЦИИ (85)

- Республики (22)
- Края (9)
- Области (46)
- Автономные округа (4)
- Автономная область (1)
- Города федерального значения (3)

РЕСПУБЛИКИ



1. респ. Адыгея
2. респ. Алтай
3. респ. Башкортостан
4. респ. Бурятия
5. респ. Дагестан
6. респ. Ингушетия
7. Кабардино-Балкарская респ.
8. респ. Калмыкия

9. Карачаево-Черкесская респ.
10. респ. Карелия
11. респ. Коми
12. респ. Марий Эл
13. респ. Мордовия
14. респ. Саха (Якутия)
15. респ. Северная Осетия-Алания
16. респ. Татарстан

17. респ. Тыва
18. Удмуртская респ.
19. респ. Хакасия
20. Чеченская респ.
21. Чувашская респ.
22. респ. Крым

КРАЯ



1. Алтайский край
2. Камчатский край
3. Хабаровский край
4. Краснодарский край
5. Красноярский край
6. Пермский край

7. Приморский край
8. Ставропольский край
9. Забайкальский край

ОБЛАСТИ

1. Амурская обл.
2. Архангельская обл.
3. Астраханская обл.
4. Белгородская обл.
5. Брянская обл.
6. Владимирская обл.
7. Волгоградская обл.
8. Вологодская обл.
9. Воронежская обл.
10. Ивановская обл.
11. Иркутская обл.
12. Калининградская обл.
13. Калужская обл.
14. Кемеровская обл.
15. Кировская обл.
16. Костромская обл.
17. Курганская обл.
18. Курская обл.
19. Ленинградская обл.
20. Липецкая обл.
21. Магаданская обл.
22. Московская обл.
23. Мурманская обл.
24. Нижегородская обл.
25. Новгородская обл.
26. Новосибирская обл.
27. Омская обл.
28. Оренбургская обл.
29. Орловская обл.
30. Пензенская обл.
31. Псковская обл.
32. Ростовская обл.
33. Рязанская обл.
34. Самарская обл.
35. Саратовская обл.
36. Сахалинская обл.
37. Свердловская обл.
38. Смоленская обл.
39. Тамбовская обл.
40. Тверская обл.
41. Томская обл.
42. Тульская обл.
43. Тюменская обл.
44. Ульяновская обл.
45. Челябинская обл.
46. Ярославская обл.

На карте России найдите области и перенесите в контурную карту

АВТОНОМНЫЕ ОКРУГА



1. Ненецкий АО
2. Ханты-Мансийский АО - Югра

3. Чукотский АО
4. Ямало-Ненецкий АО

АВТОНОМНАЯ ОБЛАСТЬ



ГОРОДА ФЕДЕРАЛЬНОГО ЗНАЧЕНИЯ



Назовите города федерального значения

Экономические районы





Области			Республики		Автономные округа	
1 - Астраханская	9 - Ленинградская	17 - Рязанская	1 - Адыгея	7 - Марий Эл	Края	
2 - Владимирская	10 - Липецкая	18 - Самарская	2 - Башкортостан	8 - Мордовия	1 - Краснодарский	2 - Ставропольский
3 - Волгоградская	11 - Московская	19 - Свердловская	3 - Ингушетия	9 - Северная Осетия - Алания	Города федерального значения	
4 - Воронежская	12 - Нижегородская	20 - Тамбовская	4 - Кабардино-Балкарская	10 - Удмуртская	1 - Москва	2 - Севастополь
5 - Ивановская	13 - Новгородская	21 - Тульская	5 - Калмыкия	11 - Чеченская		
6 - Калужская	14 - Орловская	22 - Ульяновская	6 - Карачаево-Черкесская	12 - Чувашская		
7 - Кемеровская	15 - Пензенская	23 - Челябинская	Автономная область			
8 - Костромская	16 - Ростовская	24 - Ярославская				