«Край, что сердцу дорог!»

к 245 - летию со Дня образования Жиздринского уезда

17 октября (31 октября по новому стилю) исполняется 245- лет со Дня образования Жиздринского уезда

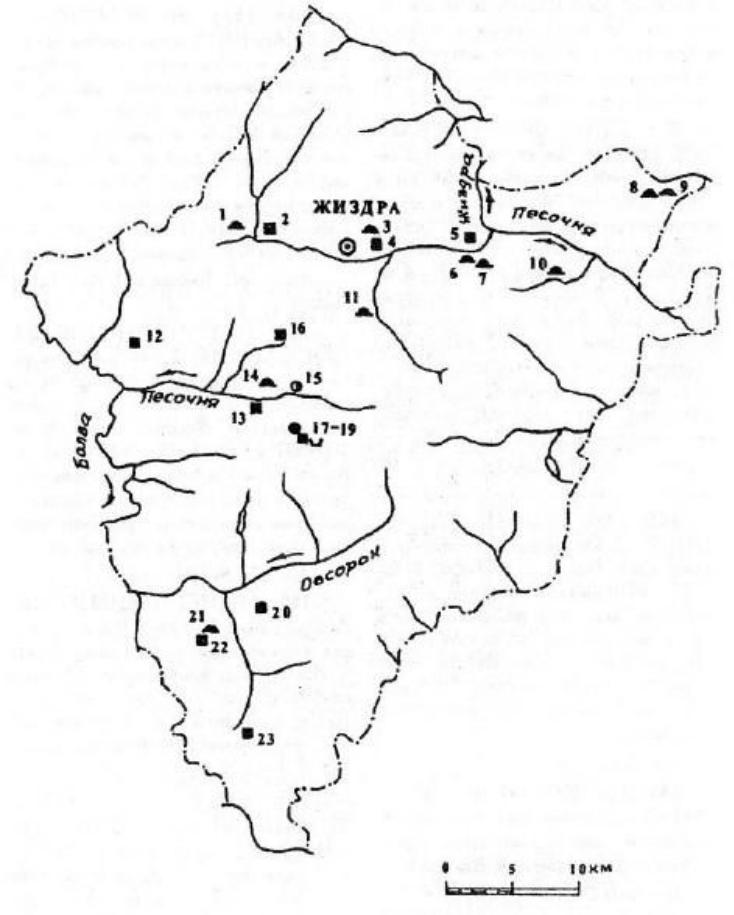

На территории Жиздринского края были поселения людей, живших еще в период каменного века.
Это подтверждают находки каменных орудий труда и предметов быта при раскопках древних захоронений на территории Жиздринского района.

В середине IX-X веков нашей эры в бассейнах рек Ока, Угра и Жиздра поселилось славянское племя вятичей, прибывшее сюда из северо-восточных земель. В середине X столетия земли Жиздринского края переходят в подчинение Киевского князя Святослава.

Земли Калужского края неоднократно подвергались вражескому нашествию как со стороны татаро-монгольских, так и польско-литовских захватчиков. Граница между Литвой и Москвой была установлена по рекам Оке и Угре. Жиздринский край был под властью польско-литовских захватчиков.

В 1654 году, после воссоединения Украины с Россией, Жиздринский край перестали быть пограничными, а по перемирию с Польшей в 1667 году полностью вошел в состав России.

правительственный Указ возвестил о начале в России реформы органов местного управления.

Вводилось новое административно-территориальное деление: губерния – уезд. Создавались наместничества.

24 августа 1776 года по Указу императрицы Екатерины II было создано Калужское наместничество.

26 октября 1776 года вышел Указ, который утверждал в составе Калужского наместничества 12 уездов. Жиздринского среди них не было, но речь шла о «новоназначенном уезде, которому впредь название будет

Центр вновь образованного уезда, занимавшего 25% территории Калужской губернии, еще не был определен. Новому губернатору М.Н. Кречетникову было поручено изучить этот вопрос, и внести свои предложения. На это ушло около года. Таким образом, Жиздринский уезд был создан только через 8 месяцев после торжественного открытия наместничества.

Во вновь созданный уезд вошли: часть Ульяновского района, Хвастовичский, Думиничский, Жиздринский, Людиновский, Кировский, часть Куйбышевского района, поселок Бетлица и часть Дятьковского района Брянской области. На территории уезда в 1777 году проживало 240347 человек.

УКАЗ

"Октября 17 дня 1777 г.
Правительственному Сенату о переименовании села Жиздра-уездным городом Калужской губернии.

Повелеваем:-
Калужской губернии экономического ведомства села Жиздру наименовать городом.

Екатерина II...."

Герб для вновь провозглашенного города Жиздра был составлен историком, князем М.М. Щербатовым и утверждён Екатериной II 8 марта (по ст. стилю) 1778 года.

Герб города Жиздра



Описание Герба: «Щит серебряный горизонтальною и сверху сходящею извивающимися голубыми полосами разрезан; между сих полос вверху две, а внизу одна связка дров, перевязанные златыми веревками, все сие изображает, что река Жиздра, тут впадающая в реку Оку, служит к доставлению великого числа лесу и дров во многие уезды».

Право города на герб закрепила «Грамота на права и выгоды городам Российской империи», которая была опубликована 21 апреля 1785 года.

1843 год

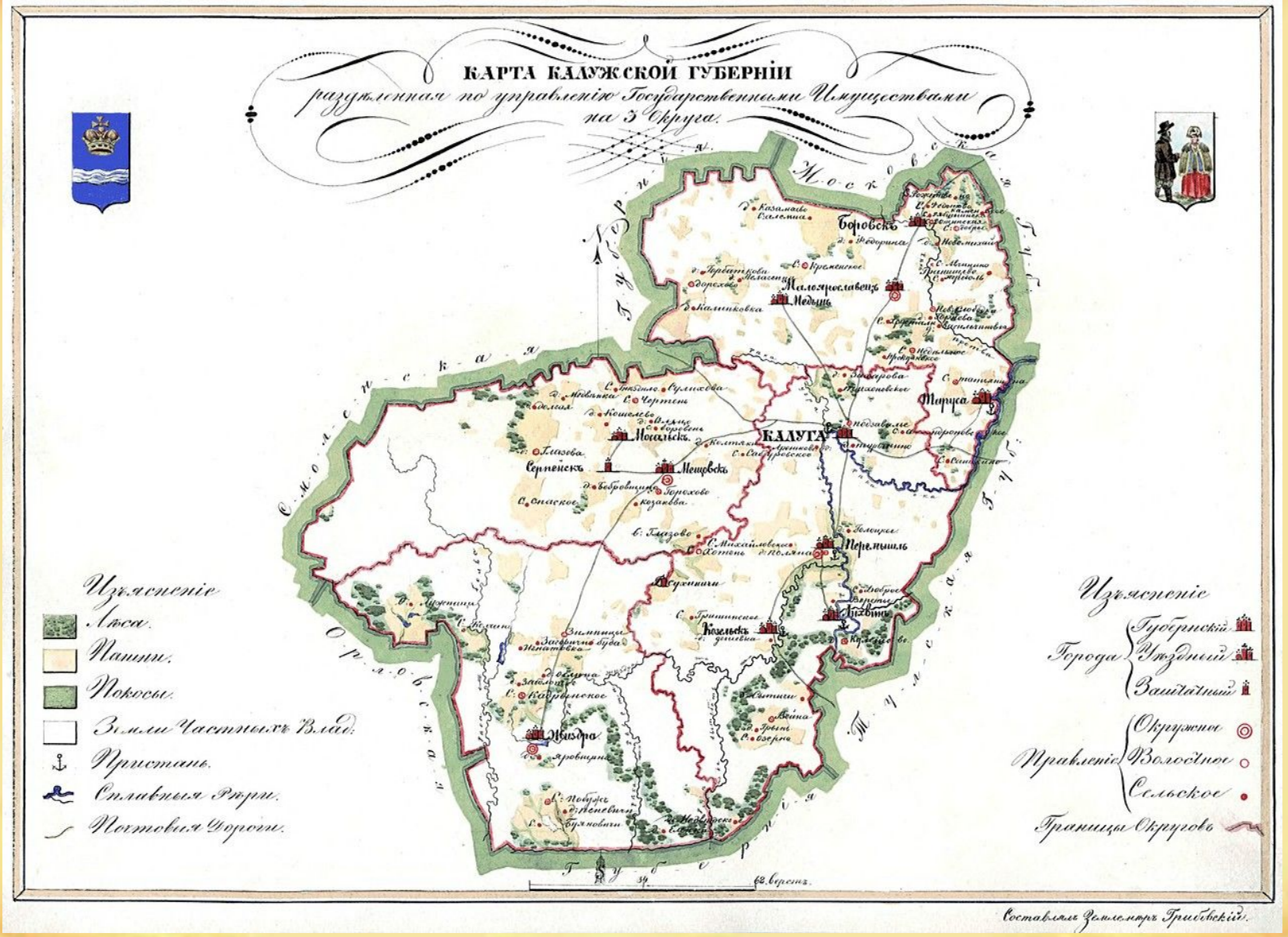
КАРТА КАЛУЖСКОЙ ГУБЕРНІИ
раздѣленная по управленію Государственными Имуществами на 3 Округа.
Боровскъ
Малоярославецъ
Медынь
Тарусса
Мосальскъ
КАЛУГА
Серпейскъ
Мещовскъ
Перемышль
Козельскъ
Лѣдинъ
Жиздра
Изъясненіе
Лѣса.
Пашни.
Покосы.
Земли Частныхъ Влад.
Пристань.
Сплавныя Рѣки.
Почтовыя Дороги.
Изъясненіе
Города
Губернскій
Уѣздный
Зашчатный
Правленіе
Окружное
Волостное
Сельское
Границы Округовъ
Составилъ Землемѣръ Грибѣевскій.

В 1838 году Жиздринский уезд территориально делился на 4 стана:

1 стан - *Песоченский* (сейчас Кировский район) и *Мокровский* (сейчас Куйбышевский) район;

2 стан - Думиничский район;

3 стан - *Хвастовичский* район, часть *Ульяновского* района и *Чернышенская* волость Думиничского района;

4 стан – *Жиздринский район* и *Ловатская* волость Хвастовичского района.

В 1861 году уезд был разделен на 37 волостей. Такое административное деление сохранилось до 1918 г.

уезд был передан в Брянскую губернию. Площадь уезда составляла 5503 кв. км, население - 249 762 человека. 12 июля 1926 года Жиздринский уезд был упразднен и на его территории было образовано 7 районов. Жиздринский район площадью в 2760 квадратных километров, вошел в состав Брянского округа. В 1929 году вошел в состав вновь образованной Западной области.

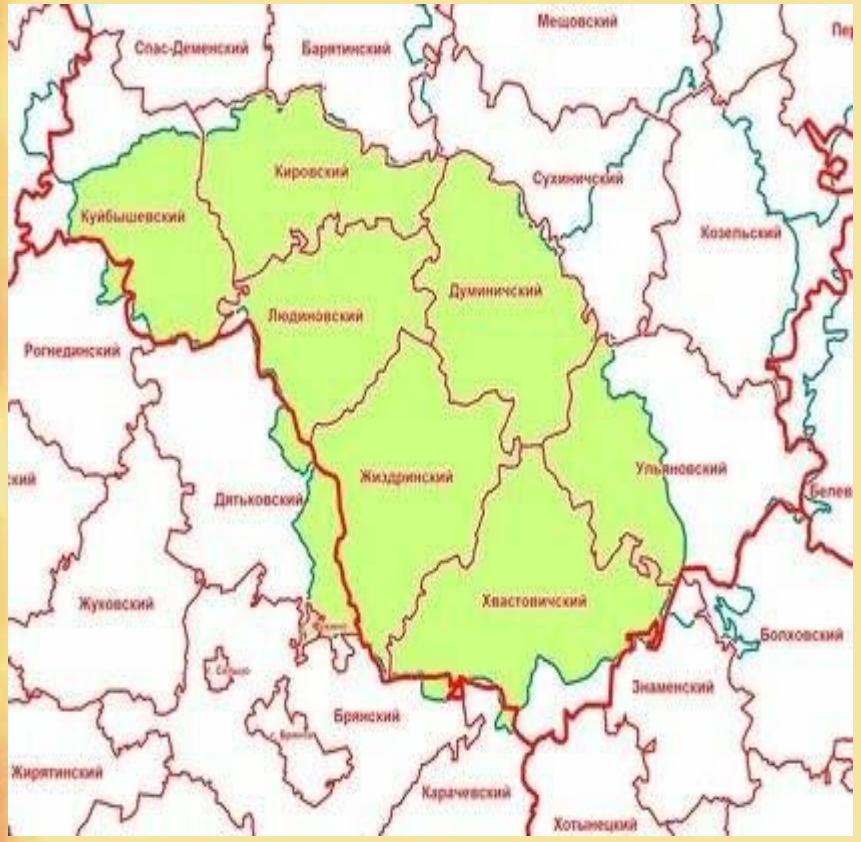

С 1944 года Жиздринский район входит в состав Калужской области.