

ДОМАШКА ПО ГЕОГРАФИИ

- 1) Внимательно изучить презентацию.
- 2) Все понятия по теме выучить.
- 3) Изучить в атласе тематические карты, относящиеся к теме «Население».
- 4) Выполнить задания в контурной карте мира (Формат А3).

Домашка по ГЕОГРАФИИ

Задания в контурной карте по теме «НАСЕЛЕНИЕ МИРА»

На контурной карте все названия подписывать печатными буквами.

- 1) Простым карандашом подписать все материки.
- 2) Подписать красной ручкой название народов мира в количестве 20-25, например: русские.
- 3) Обозначить и подписать 10-12 крупных агломераций, например:
 - Пекин. (более 10 млн чел.).
- 4) Обозначить римскими цифрами и подписать в «Условных обозначениях» крупные мегалополисы мира:

I - Босваш (Современный мегалополис состоит из переходящих друг в друга агломераций *Бостона, Нью-Йорка, Филадельфия, Балтимора, Вашингтона*);

II - Чипиттс (*Чикаго-Питтсбург*);


III - Сан-Сан (протянулся от Сан Франциско через цепочку центров Большой Калифорнийской долины до Лос Анджелеса и дался до Сан Диего);

IV - Лонлив (объединяет агломерации *Лондона, Бирмингема, Манчестера, Ливерпуля*);

V - Рейнско-Рурский (кольцевая агломерация *Рандстад* в Нидерландах, *Рейн Рур* и *Рейн Майн* в ФРГ);

VI - Токайдо (около 70 млн. человек) сложился на Тихоокеанском побережье Японии (**Токио-Осака**);

VII - Шанхай (это самый густонаселённый мегалополис не только в стране, но и в мире).

- 5)  Обозначить на карте

- 6) II - Чипиттс Подписать в «Условных обозначениях»

Требования к оформлению контурной карты

1. Контурная карта должна иметь название (Политическая карта мира).
2. Необходимо подписать контурную карту - кто ее автор-составитель (Например: Иванов Иван, гр. СПС -11); дата сдачи карты (Например: 21.09.2020).
3. На карте должно быть заполнено окошко "Условные обозначения". Все значки, цвета и цветовые оттенки, варианты штриховки должны быть занесены в это окошко. Оно может располагаться либо на лицевой стороне карты, либо на обратной. (Можно использовать поля контурной карты).
4. Задание на контурной карте не пишется. Оно фиксируется в рабочей тетради.
5. При заполнении контурной карты необходимо использовать только цветные и простой карандаши; шариковые или гелевые ручки только для подписи географических объектов. Использование фломастеров, маркерров не допустимо! Ручкой записывают также:
 - название контурной карты;
 - фамилию, имя студента,
 - условные обозначения.
6. На контурной карте не желательны орфографические ошибки.
7. При получении задания в контурной карте на дом, ее необходимо сдать на проверку преподавателю в течение недели. Позже контурная карта будет приниматься только у тех студентов, которые в это период находились дома по причине заболевания (справка).

ГЕОГРАФИЯ НАСЕЛЕНИЯ

МИРА



Прокомментируйте высказывание Э.Реклю
*«География по отношению к человеку ,не что
иное, как история в пространстве, точно так
же как история является географией во
времени».*

Для того чтобы относиться с уважением к разным
народам, нужно знать об общих принципах их
возникновения и развития.

**ЦЕЛЬ ЗАНЯТИЯ:
ЗНАКОМСТВО С ЧИСЛЕННОСТЬЮ И
ВОСПРОИЗВОДСТВОМ НАСЕЛЕНИЯ,
ЕГО СТРУКТУРОЙ, РАЗМЕЩЕНИЕМ И
ТЕРРИТОРИАЛЬНОЙ ОРГАНИЗАЦИЕЙ.
НАСЕЛЕНИЕ КАК
ПРОИЗВОДИТЕЛЬНАЯ СИЛА**

ПЛАН

В тетрадь

1. Численность населения мира.
Движение населения.
2. Структура населения:
половая, возрастная,
этническая, религиозная.
3. Размещение населения.
Миграции.
4. Типы поселений. Урбанизация
5. Трудовые ресурсы.
Рынок труда.

ПОНЯТИЯ

В тетрадь



Демография - наука о закономерностях производства населения, изучающая его численность; естественный прирост, возрастной и половой состав, размещение, миграции и т. д.

Этнология - наука о происхождении народов (этносов), изучающая их характерные особенности, быт, культуру, взаимоотношения друг с другом, которые определяются этническими процессами.


I

Сколько нас на
планете Земля?

8 020 889 578

Еще 35-40 тысяч лет назад
на Земле, по мнению ученых
проживал 1 млн. человек.

За всю историю
человечества на Земле
родилось более 100 млрд.
человек



ИНТЕРЕСНО ЗНАТЬ.

Ежегодно в мире рождается около 140млн. человек. Каждую секунду - 175чел., каждый час - 10400, каждые сутки - 250тыс. новых землян. Каждую неделю на Земле появляется новый Харьков, каждый месяц население такой страны, как Австрия или Тунис

ПЕРВАЯ ДЕСЯТКА

№	Страна	Население
1	 КНР	1 373 541 278
2	 Индия	1 266 883 598
3	 США	323 995 528
4	 Индонезия	258 316 051
5	 Бразилия	205 823 665
6	 Пакистан	201 995 540
7	 Нигерия	186 053 386
8	 Бангладеш	171 696 855
9	 Россия ^[15]	146 544 710
10	 Япония	126 702 133

ФАКТОРЫ, ВЛИЯЮЩИЕ НА ЧИСЛЕННОСТЬ НАСЕЛЕНИЯ

В тетрадь

Движение
население

ЕСТЕСТВЕННОЕ

МЕХАНИЧЕСКОЕ

Воспроизводство
населения

Миграции
населения

ВОСПРОИЗВОДСТВО НАСЕЛЕНИЯ

В тетрадь

Воспроизводство - совокупность процессов рождаемости, смертности и естественного прироста, которые обеспечивают непрерывное возобновление и смену людских поколений.

Показатели воспроизводства населения

Рождаемость - P

Смертность - C

Естественный прирост $P - C = EP$

ТИПЫ ВОСПРОИЗВОДСТВА НАСЕЛЕНИЯ

В тетрадь

1-й тип -
простой

невысокие показатели
рождаемости, смертности и
естественного прироста

Европа и Северная
Америка, Япония,
Китай, Австралия

демографическая зима

1-й тип -
суженный

«нулевой» или
отрицательный естественный
прирост ($C > P$) -
депопуляция населения

Великобритания,
Германия,
Венгрия, Эстония,
Россия

2-й тип -
расширенный

очень высокие показатели P
и EP ; относительно низкие
показатели C .

Юго-Западная,
Южная и Юго-
Восточная Азия,
Африка и Латинская
Америка.

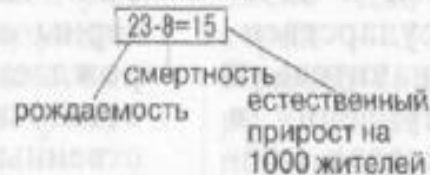
демографическая весна

ТИПЫ ВОСПРОИЗВОДСТВА НАСЕЛЕНИЯ



- Страны I типа воспроизводства (естественный прирост до 12 человек на 1000 жителей)
- Страны II типа воспроизводства (естественный прирост свыше 12 человек на 1000 жителей)

„Формула” воспроизводства населения



Средние показатели:

- Весь мир: $21-9=12$
- Страны I типа воспроизводства: $10-10=0$
- Страны II типа воспроизводства: $27-9=18$

КАЧЕСТВО ЖИЗНИ НАСЕЛЕНИЯ

В тетрадь

ФАКТОРЫ

На качество населения оказывает влияние средняя продолжительность жизни зависящая от комплекса факторов:



СРЕДНЯЯ ПРОДОЛЖИТЕЛЬНОСТЬ ЖИЗНИ

В тетрадь

Средняя продолжительность жизни - ожидаемая продолжительность предстоящей жизни населения, которая определяется с помощью расчетов, основанных на теории вероятности.: зависит от биологических, наследственных особенностей, от условий питания, труда, быта; измеряется числом лет.

СТРАНЫ - ДОЛГОЖИТЕЛИ

ЯПОНИЯ - 84,2

ШВЕЙЦАРИЯ - 83,3

ИСПАНИЯ - 83,1

СИНГАПУР,
АВСТРАЛИЯ - 82,9

ФРАНЦИЯ

США - 81



Средняя продолжительность жизни мужчин в России в 2017 году составляет 66,5 лет

Женщин — 77 лет

В среднем Россия, по данным Росстата на середину 2017 года, достигла уровня 72,4 года по ожидаемой продолжительности жизни.

ДЕМОГРАФИЧЕСКАЯ ПОЛИТИКА

В тетрадь

Демографическая политика – целенаправленное воздействие государства на демографические процессы с желаемом для себя направлении.

I тип воспроизводства – политика направлена на повышение рождаемости: Великобритания, Германия, Норвегия, Венгрия, Эстония, Франция, Россия.

II тип воспроизводства – политика направлена на сокращение рождаемости: Китай, Индия, страны Африки.

СТРУКТУРА НАСЕЛЕНИЯ

В тетрадь

Структура населения – это деление населения на группы:

1) по
полу

2) по
возрасту

3) по национальности

4) по типам
религий

1. Половой состав населения

В тетрадь

Половой состав населения —
распределение людей по полу.

Для его характеристики обычно используют два показателя: доля мужчин (женщин) во всем населении или число мужчин, приходящихся на 100 женщин.

Половой состав населения мира характеризуется преобладанием мужского населения.

Половой состав населения

В тетрадь



*Преобладание
мужчин*



*Равное количество
мужчин и женщин*



*Преобладание
женщин*



- Азия (Китай, Индия)
- Северная Африка

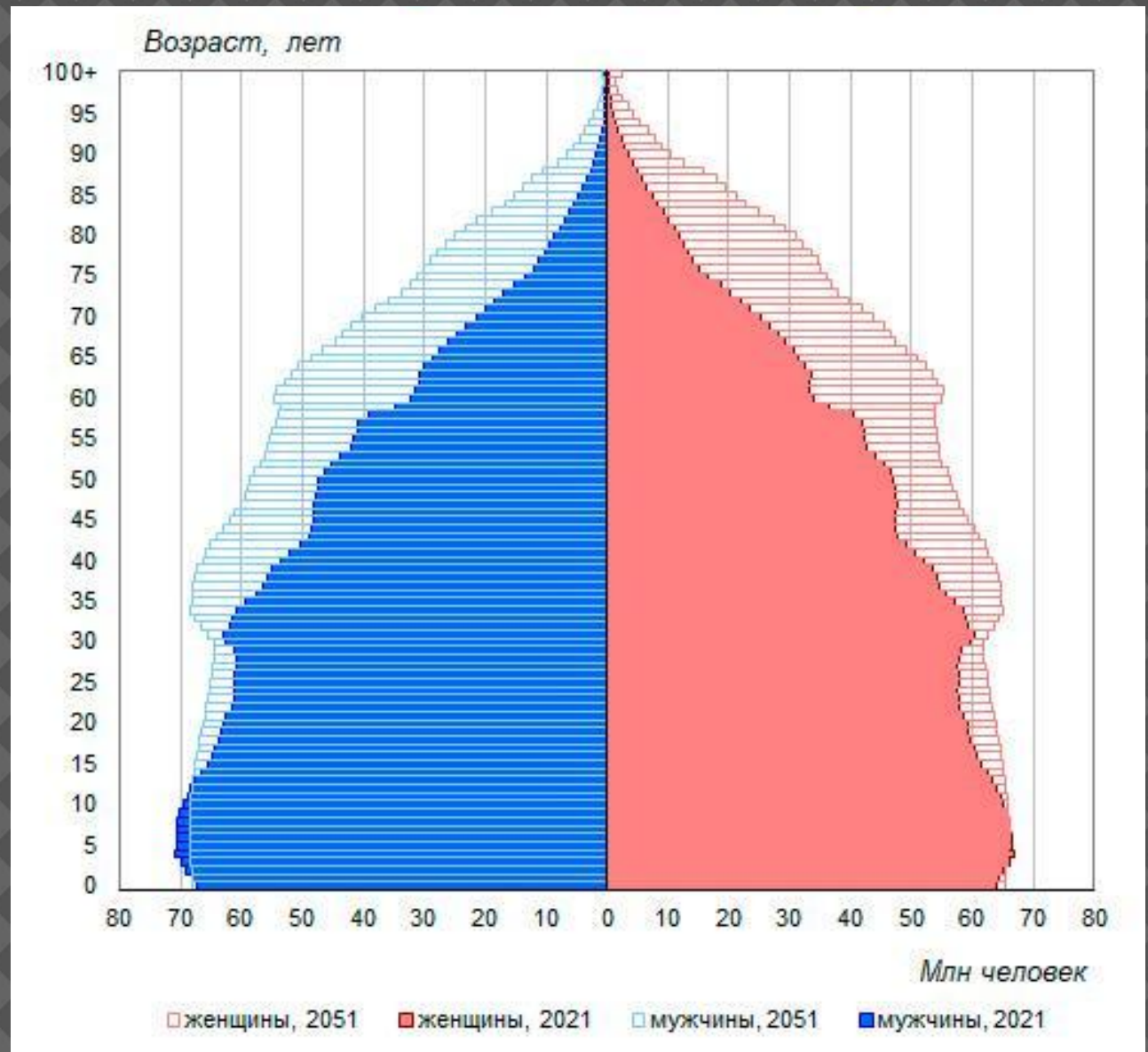


- Африка
- Латинская Америка
- Австралия
- Океания



- Европа
- Северная Америка

ПОЛОВО-ВОЗРАСТНОЙ СОСТАВ НАСЕЛЕНИЯ



ПРЕОБЛАДАНИЕ ЖЕНСКОГО НАСЕЛЕНИЯ



ПРЕОБЛАДАНИЕ МУЖСКОГО НАСЕЛЕНИЯ



2. ВОЗРАСТНОЙ СОСТАВ НАСЕЛЕНИЯ

В тетрадь

3 основные возрастные группы населения:

дети (0-14 лет)	- 34%;
взрослые (15-64)	- 58%;
пожилые (65 лет и старше)	- 8%.

Три типа возрастной структуры населения

Прогрессивная

-
с большой долей
детей

Стационарная

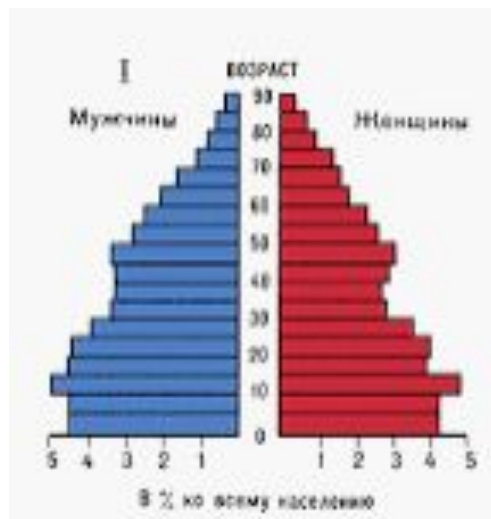
-
равновесная по
возрастам

Регрессивная-

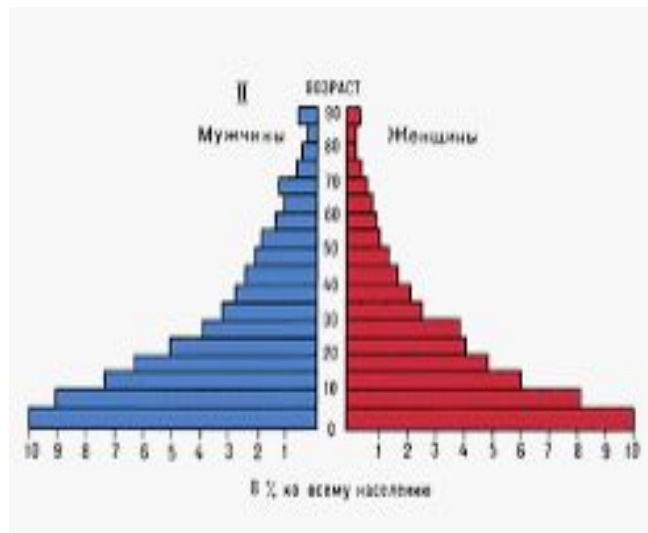
малая доля
детей и большая
- людей старших
возрастов

Половозрастные пирамиды

Стационарный

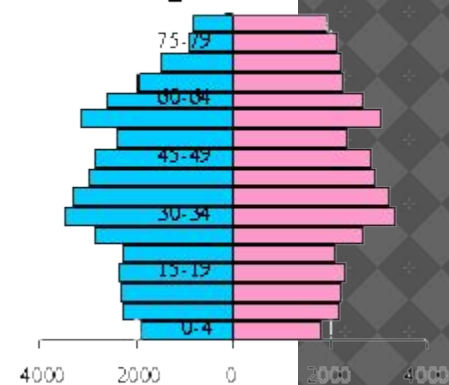


Прогрессивный



Регрессивный

Германия



Особенности пирамиды:

- Уравновешенная доля детей и пожилых людей
- преобладание женщин в пожилом возрасте.

Особенности пирамиды:

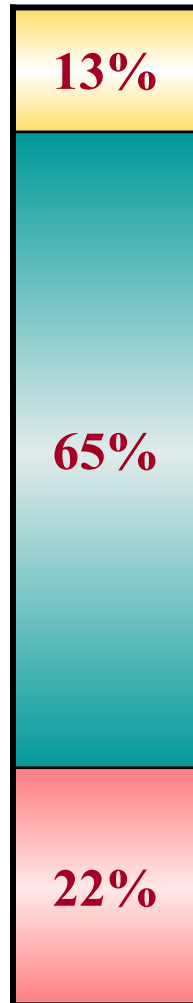

- широкое основание (высокая доля детей)
- узкий верх (низкая доля пожилых)
- соотношение мужчин и женщин не имеет существенных различий.

Особенности пирамиды:

- Узкое основание (низкая доля детей)
- достаточно широкая вершина (высокая доля пожилых)
- преобладание женщин в пожилом возрасте.

Возрастной состав населения в разных странах

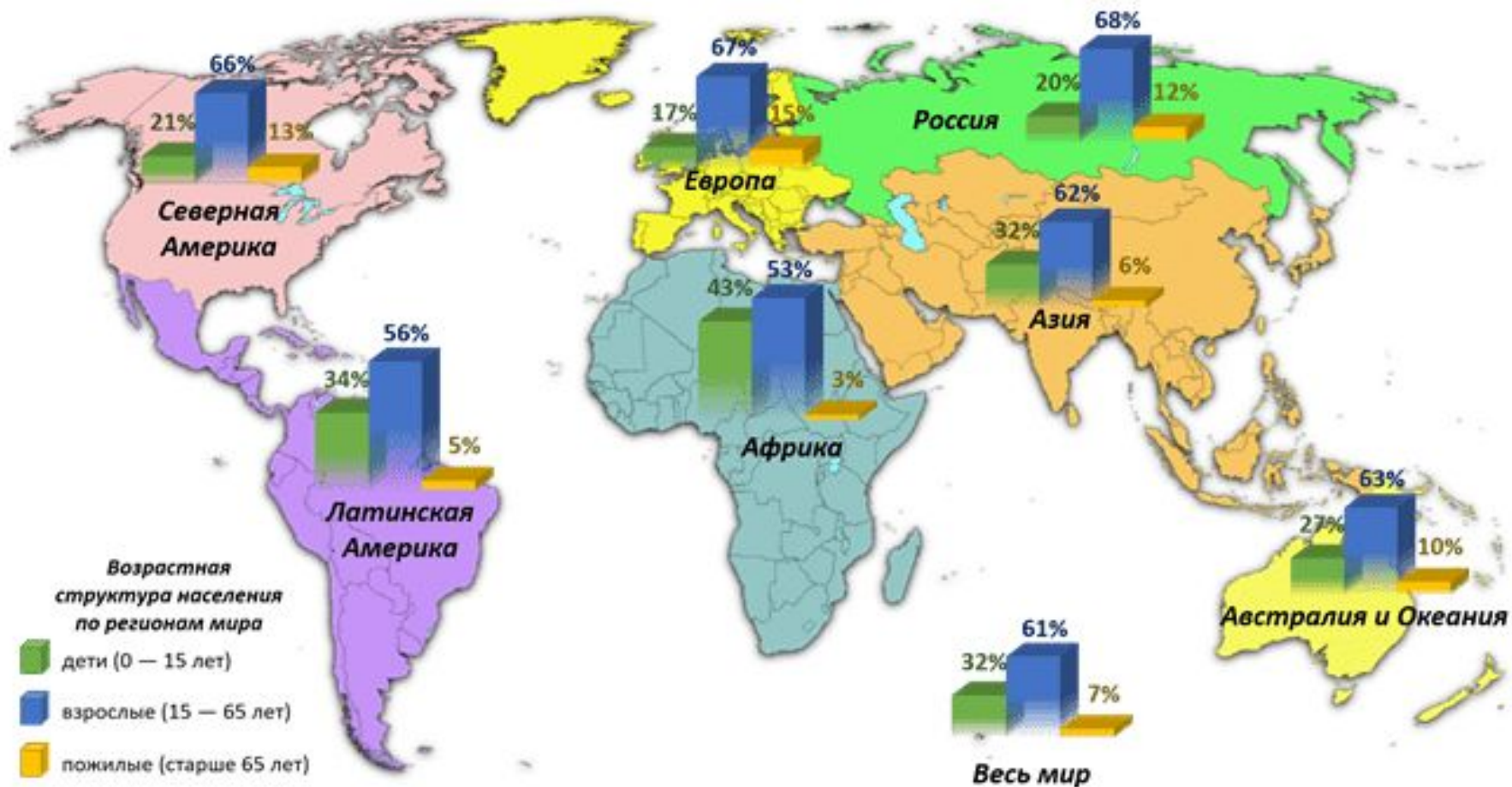
Экономически развитые страны



Развивающиеся страны



ВОЗРАСТНОЙ СОСТАВ НАСЕЛЕНИЯ. КАРТА



3. ЭТНИЧЕСКИЙ СОСТАВ НАСЕЛЕНИЯ

В тетрадь

Этнический состав населения - это результат длительного исторического процесса смешения и переселения представителей разных рас и этносов.



ЭТНИЧЕСКИЙ СОСТАВ НАСЕЛЕНИЯ

В тетрадь

Этнос (народ) - исторически возникший вид социальной группировки людей, обладающий общими относительно стабильными признаками:

- единством территории,
 - культуры на базе общего языка,
 - хозяйственно-бытовыми особенностями,
- а также сознанием своего единства и отличия от других таких же образований, т.е. самосознанием и самоназванием.

ЭТНИЧЕСКОЕ САМОСОЗНАНИЕ

Этническое самосознание

- это одна из форм социальной идентичности, чувство принадлежности к этнической группе, проявляющееся на индивидуальном и групповом уровнях.

Проявляется в следующих формах:

1) Интернационализм - равноправное дружественное взаимоотношение между нациями.

2) Национализм - выделение нации в качестве высшей формы этнической общности, обладающей исключительным правом на государственность.

3) Шовинизм - крайне агрессивная форма национализма.

4) Геноцид - физическое истребление целых групп населения

ДИАСПОРА

Диаспора — (от греч. рассеяние) пребывание части народа (этнической общности) вне страны своего происхождения.

Мировые диаспоры:

- китайская диаспора (50 млн.),
 - индусская (30 млн.),
 - русская (25 млн.),
 - еврейская (12 млн.),
- далее идут украинская, армянская, ирландская и другие....

СТАДИИ ФОРМИРОВАНИЯ ЭТНОСОВ

Выделяются три стадии формирования этносов - стадияльные (или временные) типы

а) племя - характерны кровнородственные связи. Затем они заменяются территориальными - союзы племен.

б) народность - характерно единство хозяйственно-бытовых особенностей.

в) нация - высшая форма этнической общности, характеризующаяся большей степенью развития культуры.

ДИСКРИМИНАЦИЯ

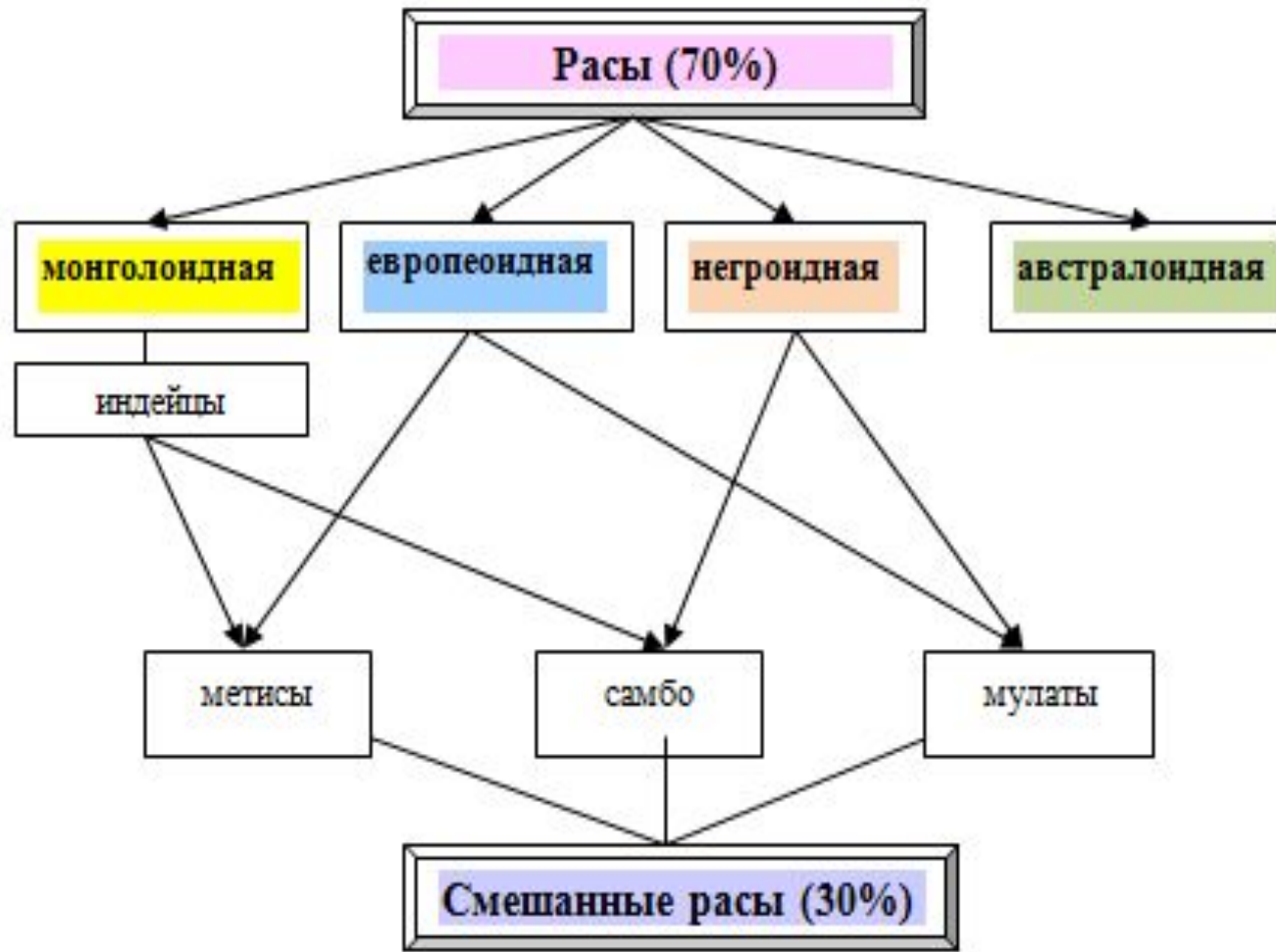
Умаление прав какой-либо группы граждан в силу их принадлежности к другой расе (расовая дискриминация) или национальности (национальная дискриминация) называют **дискриминацией**.



Крайняя форма расовой дискриминации называется **апартеид**. (Пример: ЮАР)

РАСОВЫЙ СОСТАВ НАСЕЛЕНИЯ

В тетрадь



Крупнейшие этносы

Народы мира	Численность, млн чел.
Китайцы (ханьцы)	1310
Американцы	317
Хиндустанцы	265
Бенгальцы	250
Бразильцы	197
Русские	150
Мексиканцы	148
Немцы	140
Испанцы	135
Японцы	132
Итальянцы	130

Классификация этносов по языку

В тетрадь

Всего в мире 3 тыс. народов; 18 крупных народов.

Классификация народов по языку основывается на принципе их родства.

Самые многочисленные семьи народов мира:

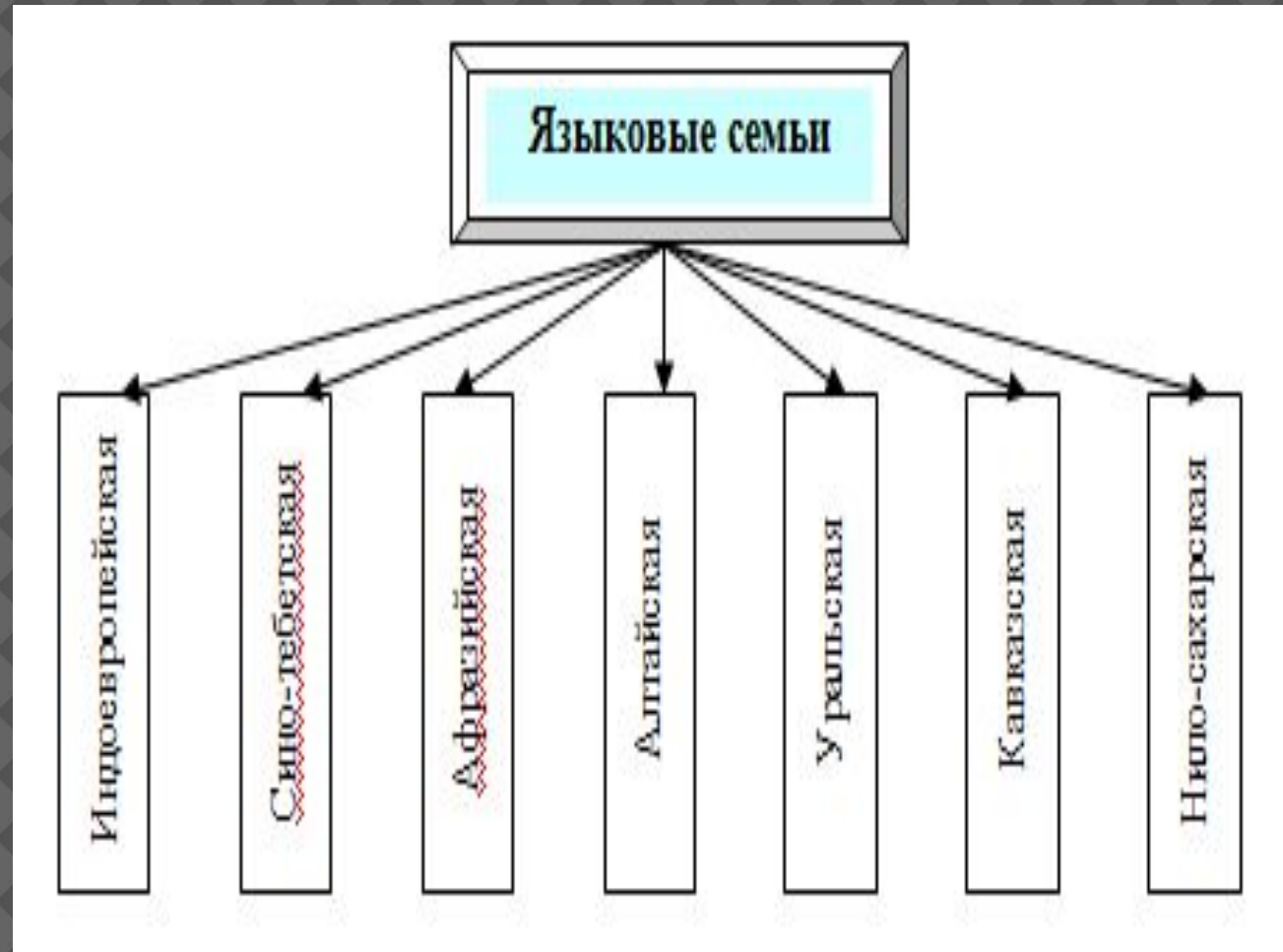
- 1) Индоевропейская семья - 150 народов, общей численностью более 2,5 млрд человек.
- 2) Сино-тибетская семья - свыше 1 млрд человек.
- 3) Афразийская семья - более 250 млн человек (в основном говор на арабском языке).

Наиболее распространены *официальные языки*:

- английский (в 80 странах мира);
- французский (более чем в 30 странах мира);
- испанский (примерно в 20 странах).

КЛАССИФИКАЦИЯ ЭТНОСОВ ПО ЯЗЫКУ

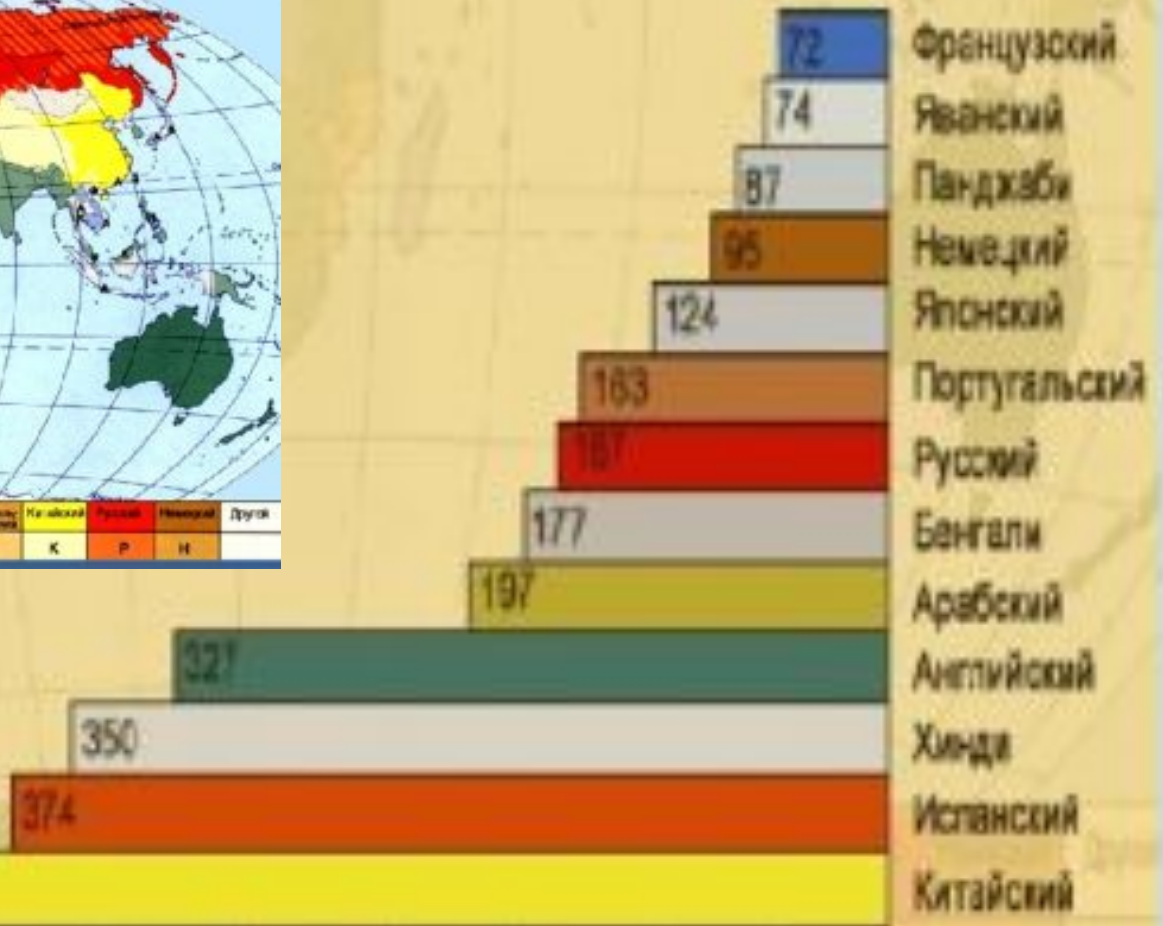
В тетрадь



КЛАССИФИКАЦИЯ НАРОДОВ ПО ЯЗЫКУ

Основные языки по численности говорящих
(родной язык; в млн. чел.)

РАСПРОСТРАНЕНИЕ ОСНОВНЫХ ЯЗЫКОВ



ОФИЦИАЛЬНЫЕ ЯЗЫКИ ООН

Шесть языков – английский, арабский, испанский, китайский, русский и французский – имеют статус официальных языков ООН.



**United
Nations**



ПОНЯТИЕ РЕЛИГИИ

Религия - одна из форм культуры, особое мировоззрение, основанное на поклонении высшим силам.

Религия пронизывает все стороны жизни верующих, освящает их нравы, работу, отдых.. оказывает существенное влияние на хозяйство, традиции и быт народов.

Знание религиозной принадлежности населения помогает глубже понять особенности экономической и социальной географии разных стран мира.

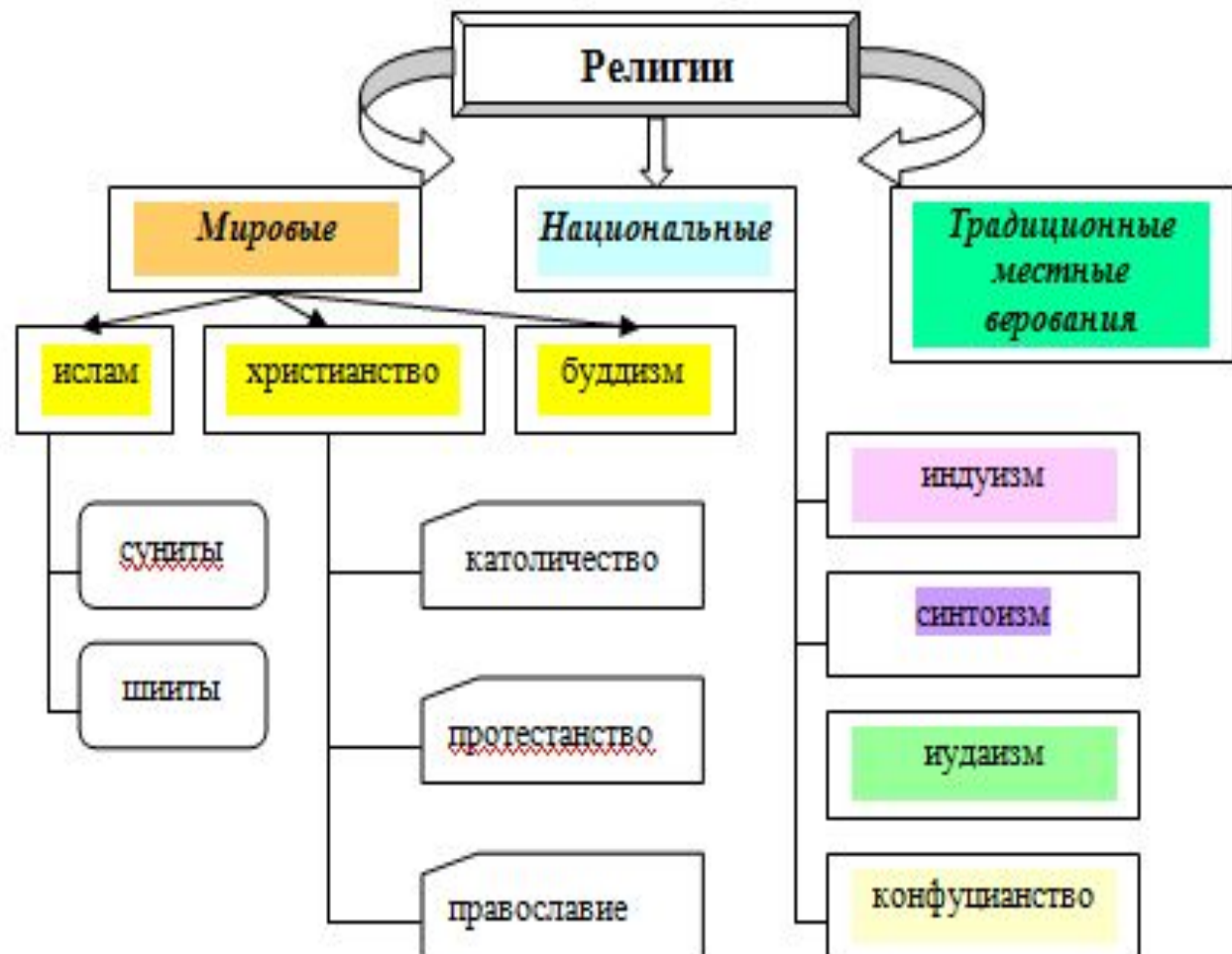
Роль религии в обществе и в наши дни продолжает оставаться очень существенной.

Важна также география распространения различных религий на земном шаре.

РЕЛИГИОЗНЫЙ СОСТАВ НАСЕЛЕНИЯ

В тетрадь

Все религии делятся на три группы: мировые религии; национальные и региональные; родоплеменные и культы.



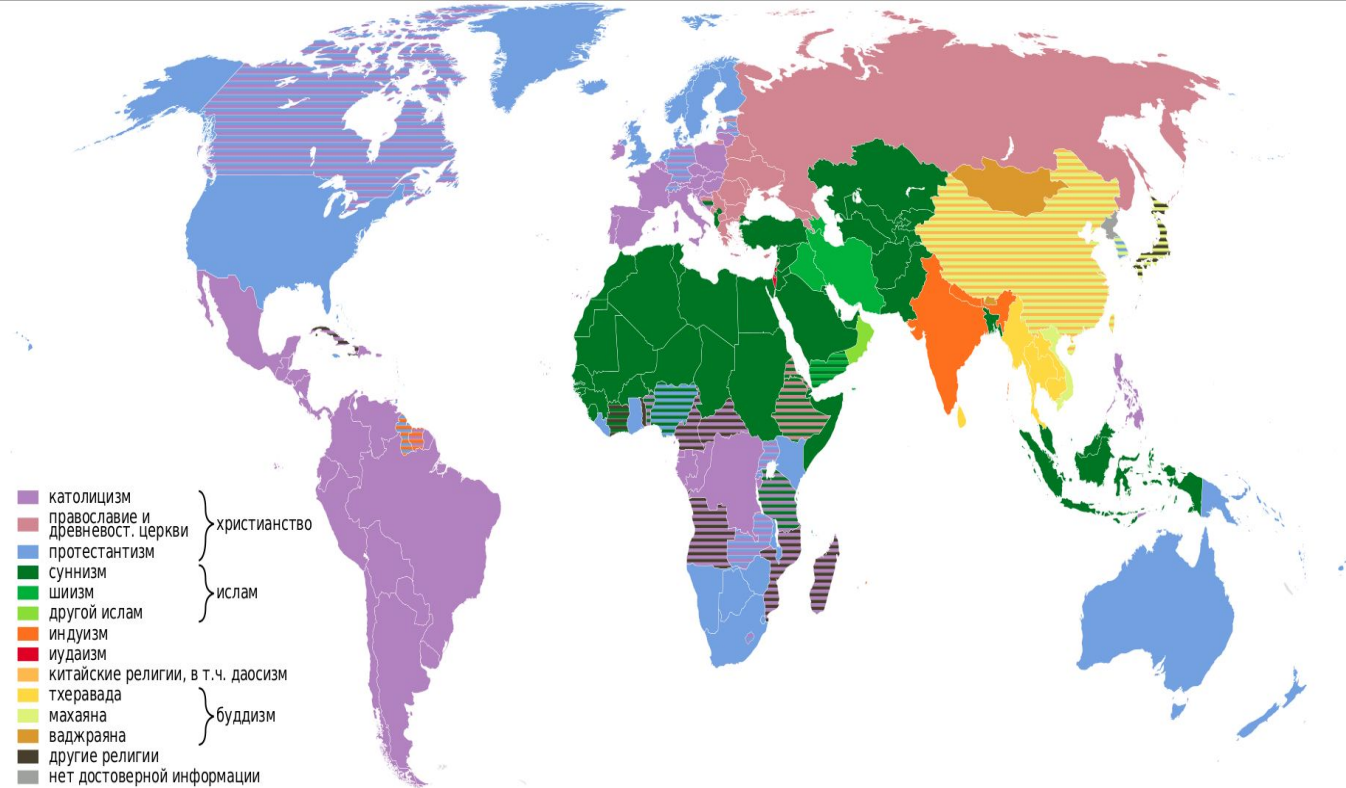
РАСПРОСТРАНЕНИЕ РЕЛИГИЙ

Как показывает само название этих религий, распространены они особенно широко, охватывают представителей многих этносов. Обычно для них характерна активная миссионерская деятельность.

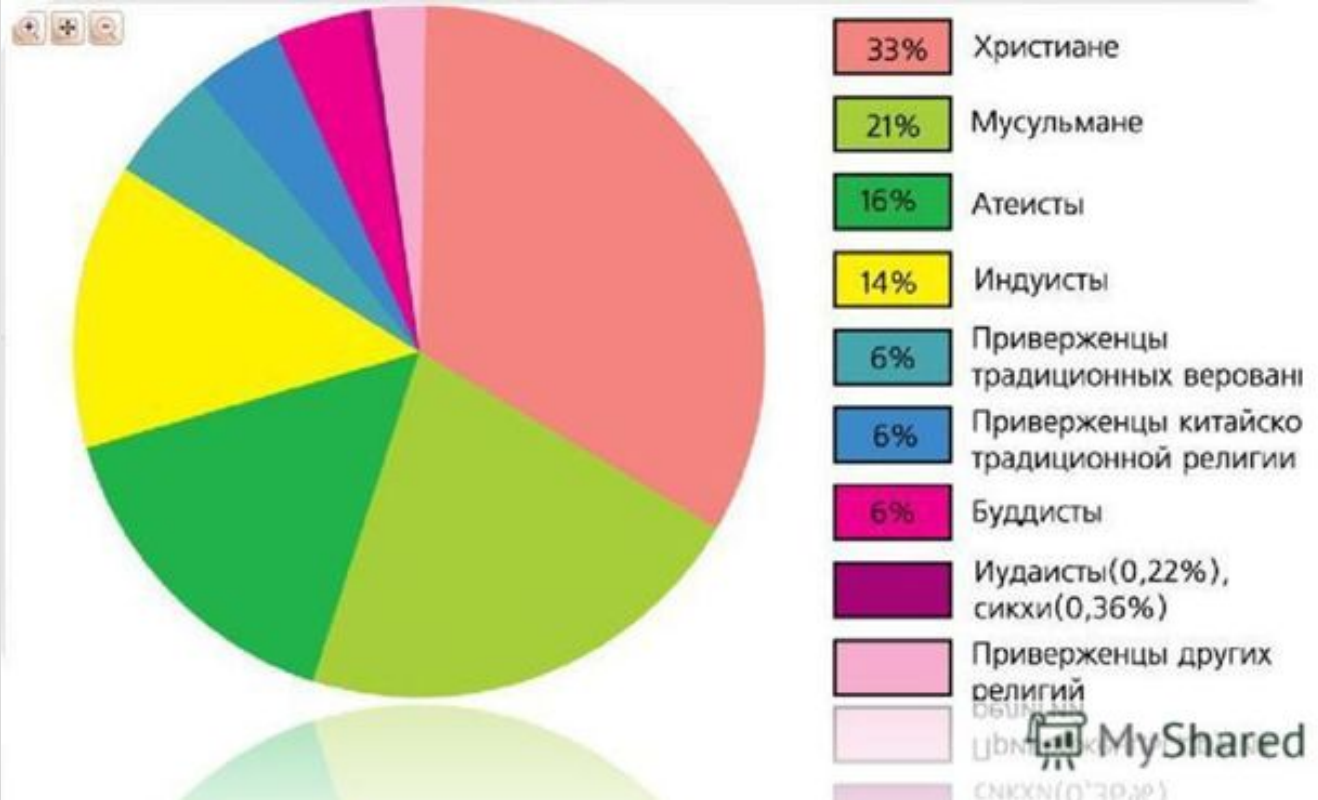
Христианство - 2 млрд чел.

Мусульманство (ислам) - 1,6 млрд чел.

Буддизм - 350 млн чел.



ПРИВЕРЖЕНЦЫ РАЗЛИЧНЫХ РЕЛИГИЙ





ХРИСТИАНСТВО


Христианство — крупнейшая по численности последователей мировая религия. Возникнув в Палестине в I в. н.э., эта религия затем широко распространилась по всему миру. В основе лежит вера в Иисуса Христа как Бого-человека, Спасителя и Бога-Сына. Главный источник христианского вероучения — Священное Писание (Библия). В христианстве выделяется три главных направления — православие, католицизм и протестантизм. Католики довольно широко представлены во многих странах Европы, Северной и Латинской Америки. В Австралии католики составляют 1/3 верующих. В Африке католическая вера сохранилась, главным образом в бывших португальских и испанских колониях.

Значительный ареал распространения характерен и для протестантизма, который определяет конфессиональный состав населения многих стран Северной, Центральной и Восточной Европы.

Протестанты образуют основную группу верующих в некоторых странах Южной и Западной Африки.. Они широко представлены в Австралии и Океании, составляют половину всех верующих в США и 1/3 в Канаде.

Ареал распространения православия: в России, на Украине, Белоруссии, Молдавии, Грузии, а также в странах Юго-Восточной Европы

Православие



Католицизм.



Протестантизм






ИСЛАМ

Ислам (мусульманство) — самая молодая по времени возникновения религия. Она была основана в VII в. в Аравии Мухаммедом (Магаметом) и после арабских завоеваний этого и последующих веков широко распространилась в странах Ближнего и среднего Востока.

Ислам — монотеистическая религия, важнейший её догмат — вера в единого бога Аллаха, создателя мира. Священная книга мусульман — Коран.

Основным регионом распространения ислама, является — Юго-западная и Центральная Азия, Африка. Всего в мире 50 исламских государств, в 28 из которых ислам считается государственной религией. Это — Индонезия, Ливия, Египет, Казахстан, Алжир, Саудовская Аравия.

Ислам







БУДДИЗМ

Буддизм — третья мировая религия, уступающая первым двум по численности приверженцев, но зато самая старая по времени возникновения. Буддизм зародился в Древней Индии в VI-V вв. до н.э.

Основателем её считается Сидхарактха Гаутама, получивший затем имя Будда, т. е. «просветленный».

Основой его служит учение о четырех благородных истинах: страдании как сущности жизни, его причинах, его существе и путях освобождения от него — вплоть до приобретения полного освобождения (нирваны). Буддизм на мировой карте религий представлен ещё более компактным ареалом, охватывающим некоторые районы Центральной, Юго-Восточной Азии. Значительно влияние буддизма в Японии, Китае, Республики Корея.

Буддизм



НАЦИОНАЛЬНЫЕ РЕЛИГИИ

индуизм,
конфуцианство,
синтоизм,
иудаизм.



ТРАДИЦИОННЫЕ МЕСТНЫЕ ВЕРОВАНИЯ

Родоплеменные религии (культы) можно считать реликтами, первоначально возникшими на Земле:

- шаманизм,
- фетишизм,
- вуду,
- анимизм.



Классификация стран по составу ЭТНОСОВ

В тетрадь

Однонациональными являются страны, где 90% жителей представлены одним народом.

Однонациональные государства: Польша, Япония, Корея.

В составе **двунациональных** стран имеются 2 нации, составляющие большинство

Двунациональные государства: Бельгия, Испания, Турция.

Многонациональное государство — государство, на территории которого проживают различные этносы — нации, народности, национальные и этнографические группы.

Многонациональные государства: Индия, Россия, Индонезия, Швейцария, Филиппины.



Изменения в расселении обусловлены двумя основными причинами: различиями в естественном приросте и миграциями населения.

РАЗМЕЩЕНИЕ НАСЕЛЕНИЯ

В тетрадь

Заселение населения - это процесс освоения новых территорий.

Расселение населения - это процесс распределения и перераспределения населения по территории.

Размещение населения - пространственный рисунок расселения населения.

Факторы размещения населения

- Природный фактор
- Фактор ГП
- Экономический фактор
- Транспортный фактор
- Демографический фактор

ИНТЕРЕСНЫЕ ФАКТЫ

Плотность населения имеет природную и социально-экономическую обусловленность.

Ареалы высокой плотности населения: территории с благоприятными агроклиматическими условиями («великие речные цивилизации»), районы интенсивной европейской колонизации (прибрежные зоны Америки, Африки), промышленные районы во всех регионах мира.

Население Земли размещено неравномерно:
70% населения живут на 7% территории суши,
а 15% территории суши совершенно не освоены людьми.
Это области с экстремальными природными условиями.
В Восточном полушарии сосредоточена большая часть населения планеты - 80%,
в Западном 20%.;
в Северном полушарии - 90%,
а в Южном - 10%.

ИНТЕРЕСНЫЕ ФАКТЫ

Население Земли размещено
неравномерно:

70% населения живут на 7% территории
суши,
а 15% территории суши совершенно не
освоены людьми.

Это области с экстремальными
природными условиями.

В Восточном полушарии сосредоточена
большая часть населения планеты -
80%,

в Западном 20%;

в Северном полушарии - 90%,

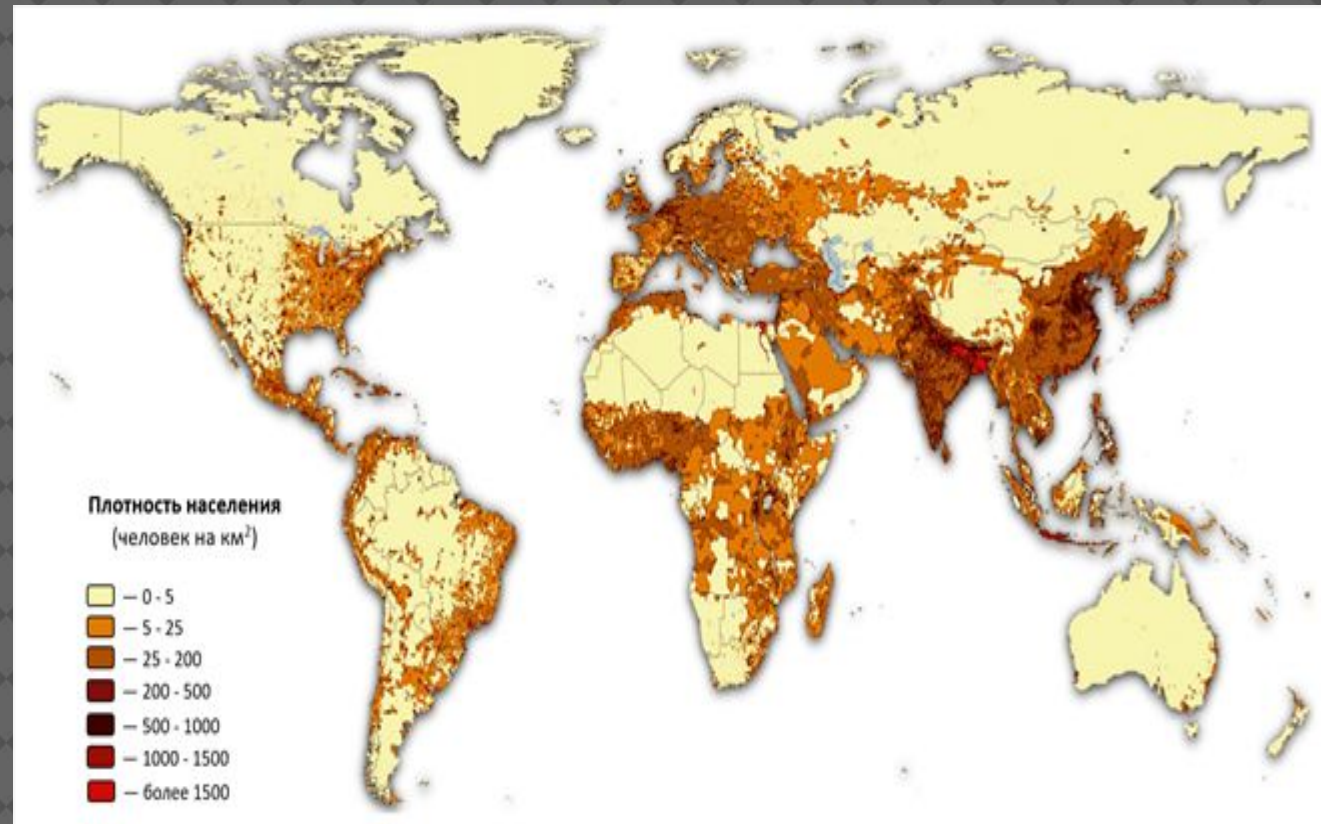
а в Южном - 10%.

КАРТА РАЗМЕЩЕНИЯ НАСЕЛЕНИЯ МИРА

В тетрадь

Плотность населения - количество человек, проживающих на 1 кв. км.

Средняя плотность населения на Земле составляет 50 человек на 1 кв. км.



МИГРАЦИИ

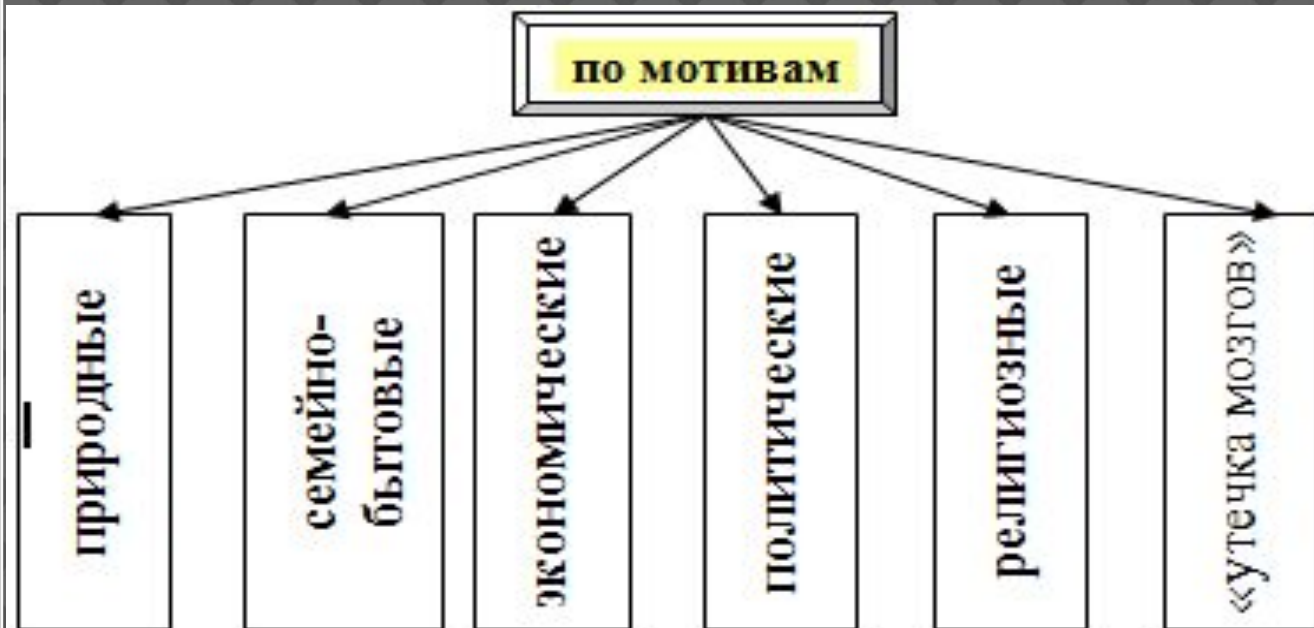
В тетрадь

"Люди - не перелетные птицы, их переселение объясняется не биологическими, а общественными законами".
Н.Н. Баранский

Миграции - перемещение населения с одного места жительства на другое.

Эмиграция - выезд людей из страны.

Иммиграция - въезд людей в страну.



Типы
миграций

ВНЕШНЯЯ

ВНУТРЕННЯЯ

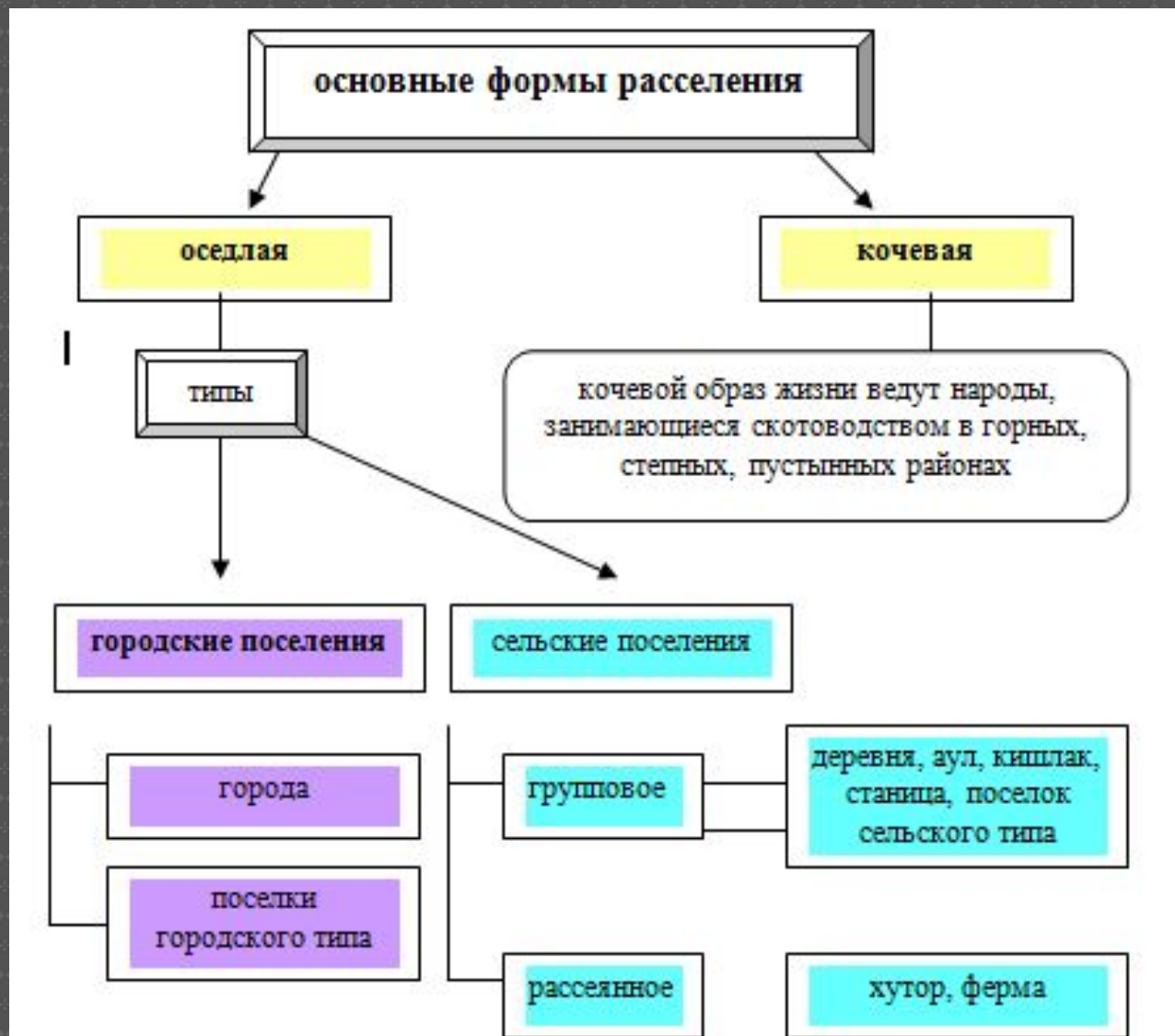
IV

Рассеянная
(фермерская),
характерна
Австралии,
США, Канаде,
Северной
Европе.

Групповая
(деревенская),
свойственна
Южной,
Центральной
Европы,
Японии,
России.

ФОРМЫ РАССЕЛЕНИЯ И ТИПЫ ПОСЕЛЕНИЙ

В тетрадь



УРБАНИЗАЦИЯ

В тетрадь

Урбанизация – это рост городов, повышение удельного веса городского населения в стране, регионе, мире, возникновение и развитие более сложных сетей и систем городов, повышения роли городов и городского населения, широкое распространение городского образа жизни.

Наибольшие темпы – в развивающихся
странах

ГОРОД

В тетрадь

Город рассматривается как населенный пункт, большая часть жителей которого занята в промышленном производстве, на транспорте, в связи, торговле и социальной сфере.

В соответствии с действующей классификацией городских поселений по величине выделяют 3 основные категории: *большие, средние и малые города.*

СТАДИИ РАЗВИТИЯ ГОРОДОВ

В тетрадь

1. Точечный
город



2. Агломерация



3.
Мегалополис

АГЛОМЕРАЦИЯ

В тетрадь

Агломерация – это территориальная группировка городов и сельских поселений.

Крупнейшие агломерации:

Токио,
Нью-Йорк-Филадельфия,
Мехико,
Сеул,
Сан-паулу

МЕГАЛОПОЛИС

В тетрадь

Мегалополис - наиболее крупная форма расселения, возникшая в результате срастания нескольких агломераций.

Крупнейшие мегалополисы

США

- 1 *Босваш* (Бостон-Вашингтон).
- 2 *Чипиттс* (Чикаго-Питтсбург).
- 3 *Сан-Сан* (Сан-Франциско — Сан-Диего).

Европа

- 4 *Лонлив* (Лондон — Ливерпуль).
- 5 *Рейнский* (кольцевая агломерация Рандстад в Нидерландах, Рейн-Рур и Рейн-Майн в ФРГ).

Азия

6. *Токайдо* (Тихоокеанское побережье Японии: Токио, Иокогама, Кавасаки, Нагоя, Киото, Осака, Кобе).
7. *Шанхайский* (Дельта Янцзы в Китае).

ВИДЫ УРБАНИЗАЦИИ

В тетрадь

Субурбанизация - переезд части городского населения в пригороды в результате стремительного развития пригородов крупных городов.

Рурбанизация (сельская урбанизация) - внедрение некоторых городских условий и норм жизни в сельские поселения.

«Ложная или трущобная» урбанизация - рост городского населения без обеспечения инфраструктурой города (жилье, рабочие места, образовательные и лечебные учреждения).

ТЕМПЫ УРБАНИЗАЦИИ

Темпы урбанизации зависят от ее **уровня** :

1) *В развитых странах* урбанизация продолжает развиваться «вглубь», приобретая новые формы.

2) *В развивающихся странах*, где уровень урбанизации значительно ниже, она продолжает расти «вширь», а городское население увеличивается.


Париж.



Нью-Йорк



Сидней



Джакарта



Сеул



newsfromweb.ru



MyShared

Каир





Шанхай.
Здание Мирового торгового центра MyShared
высочайшее в мире (460 м).

Мумбаи



МОСКВА



ТРУДОВЫЕ РЕСУРСЫ

В тетрадь

Трудоспособное население — это часть населения, ограниченная определенными возрастными рамками. Границы трудоспособного возраста носят подвижный характер и определяются социально-экономическими условиями и физиологическими особенностями развития человека.

Трудовые ресурсы – часть населения страны, которая по физическому развитию, приобретенному образованию, профессионально-квалификационному уровню способна заниматься общественно-полезной деятельностью.

Рынок труда - система общественных отношений, социальных (в том числе и юридических) норм и институтов, обеспечивающих воспроизводство, обмен и использование труда.

ДЕМОГРАФИЧЕСКАЯ НАГРУЗКА

В тетрадь

Коэффициент демографической нагрузки - это отношение нетрудоспособного населения к трудоспособному населению

Под экономически активным населением понимается та часть трудоспособного населения, которая занята во всех видах деятельности или намерена участвовать в производстве. Численность экономически активного населения включает как занятых, так и безработных.

Под экономически пассивным населением понимается та его часть, которая не стремится к трудоустройству.

Демографическая нагрузка – соотношение между трудоспособной частью населения и неработающими.

БЕЗРАБОТИЦА

В тетрадь

Безработный — человек в трудоспособном возрасте, умеющий и желающий работать, но не имеющий работы и трудового дохода по независящим от него причинам

Безработица — это социально-экономическое явление, при котором часть населения не может найти себе работу или доходное занятие.

Многоликая планета

Выводы:

- ❖ Неодинаковый рост населения объясняется различным характером его воспроизводства: среднемировой показатель естественного прироста составляет 12 чел. на 1000 чел.
- ❖ Большинство государств проводит демографическую политику.
- ❖ В структуре населения мира доля детей составляет в среднем 34%, взрослых – 58%, пожилых – 8%.
- ❖ Соотношение мужчин и женщин в разных возрастных группах различно. Среди пожилых преобладают женщины, мужчины преобладают в возрасте до 14 лет.

Спасибо

за

ВНИМАНИЕ!!!