



**ОХРАНЯЕМЫЕ ТЕРРИТОРИИ
КАЗАХСТАНА**

**Цивилизация человечества не может
оборваться, исчезнуть**

В.И. Вернадский

**«Редкие объекты живой и неживой
природы в отдельных природных зонах и
природные ландшафты имеют большое
научное, культурное, познавательное и
эстетическое значение и должны
охраняться государством»**

**Закон Республики Казахстан
«Об особо охраняемых природных
территориях»,
1997 год**

Под охраной

1. Государственные природные заповедники - 10
2. Национальные природные парки - 12
3. Государственные природные резерваты - 4
4. Государственные природные заказники - 80
5. Памятники природы – 26 (60)
6. Биосферные заповедники.
7. Государственные геологические парки.
8. Государственные ботанические парки.
9. Государственные зоологические парки.
10. Дендрологические парки.
11. Государственные особо охраняемые природные районы.
12. Водоемы, имеющие специальное государственное назначение или научное значение.
13. Водно-болотистая местность, имеющая международное значение.
14. Участки недр земли, имеющих экологическое, научное, культурное значение.

Заповедники -

это первозданные уголки природы, нетронутые деятельностью человека, с характерными природными ландшафтами и местами обитания редких и ценных животных и растений.

Природный комплекс заповедных мест полностью и навечно изымается из хозяйственного пользования и находится под охраной государства.


Заповедники Казахстана




Заповедники Казахстана

Название, год образования	Географическое положение	Охраняемые объекты	Особенности
Аксу – Жабагылы, 1926	Западный Тянь- Шань (Таласский Алатау) и хребет Огем (ЮКО и Жамбыльская область)	4 высокогорных пояса. Палеонтологический филиал. Растения -1404 (миндаль, яблони, виноград) Птицы – 239 Звери – 51 (косули, дикобразы, барсуки маралы) Пресмыкающиеся -9 Рыбы -2	



Наурызмский заповедник

Год образования	Географическое положение	Охраняемые объекты	Особенности
1931	Костанайская область	<p>Целинная ковыльная степь заповедника, осиново-березовые и сосновые боры и множество соленых и пресных озер.</p> <p>Разнообразные виды березы, дикая яблоня <i>малиус боката</i>, встречающаяся также на Дальнем Востоке.</p> <p>Копытные: кабаны, косули .</p> <p>Грызуны: сурки-байбаки, зайцы</p>	 

Заповедник Алматы

Год образования	Географическое положение	Охраняемые объекты	Особенности
1931	Илейский Алатау с высокогорными ландшафтами, песчанная пустыня на берегу Иле, «Поющий бархан» Аккум Калкан	<p>Лиственные леса: <i>осина, боярышник, дикая яблоня и урюк.</i></p> <p>В ельниках водятся <i>маралы, косули, тьянь-шаньские медведи, рыси, барсы, барсуки, лисицы, волки.</i> Многочисленны <i>архары и горные козлы.</i></p> <p>В тугаях реки Иле много <i>фазанов, сорокопутов.</i></p> <p>Объекты охраны - 39 видов млекопитающих, 200 видов птиц, 3 вида рыб, 965 видов растений.</p>	

Заповедник Барсакельмес

Год образования	Географическое положение	Охраняемые объекты	Особенности
1939	Аральское море. Полуостров. Кызылординская область.	<p>Для территории заповедника характерна пустынная растительность. На территорию заповедника были завезены куланы из Туркмении.</p> <p>Объекты охраны — 11 видов млекопитающих, 211 видов птиц (вместе с пролетными), 257 видов растений.</p>	 

Коргалжынский заповедник

Год образования	Географическое положение	Охраняемые объекты	Особенности
1968	<p>Самый большой в республике. Акмолинская область. Включает в себя нетронутый участок целинной степи, озера Коргалжын и Тениз.</p>	<p>Территория заповедника расположена в пределах пяти высотных поясов. Объекты охраны - 299 видов птиц, 41 вид млекопитающих, 14 видов рыб, 343 вида растений. Грызуны: <i>сурки-байбаки, суслики, полевки, тушканчики</i>. В камышовых зарослях - <i>дикие кабаны</i>. На плесах много <i>уток, гусей</i> и другой водоплавающей птицы, <i>остроносые чомги</i>. На озере Тениз гнездятся стаи <i>розовых фламинго</i>. Они - символ заповедника.</p>	 

Маркакольский заповедник

Год образования	Географическое положение	Охраняемые объекты	Особенности
1976	<p>Восточно-Казахстанская область.</p> <p>Расположен в пределах озера Маркаколь в казахстанской части Алтая между хребтами Куршим на севере и Азытау на юге, на высоте 1447 м над уровнем моря.</p>	<p>Произрастает 721 вид растений. Особенно ценные - <i>маралий корень</i> и <i>радиола розовая</i>, занесенные в Красную книгу Казахстана.</p> <p>Богат и разнообразен животный мир заповедника: 58 видов млекопитающих - <i>медведи, рыси, маралы, архары, волки</i>, и 260 видов птиц - <i>черные аисты, лебеди, бакланы</i>.</p> <p>В озере водится 5 видов рыб: <i>ленок (ускуч), сибирский хариус, обыкновенный голянь, пескарь, голец</i>.</p> <p>Наиболее знаменитый из них – <i>ускуч</i> - символ заповедника.</p>	 


Устиртский заповедник

Год образ овани я	Географическое положение	Охраняемые объекты	Особенности
1984	<p>Мангистауская область, плато Устирт. Цель организации заповедника - охрана около 27 видов зверей. (12 видов животных пустынной зоны, занесены в Красную книгу), 111 видов птиц, 263 видов растений. 2 место по величине</p>	<p><i>Устюртский муфлон, джейран, длинноиглый еж, перевязка, четырехполосый полоз.</i> Из птиц гнездятся <i>чернобрюхий рябок, кеклик, сокол-балобан, пустынная куропатка.</i> Восстанавливают популяции <i>гепарда и кулана.</i> В особой охране нуждаются <i>мягкоплодник критмолистный, катран беззубый, астрагал устюртский.</i> Изучают животных и растения, способные переносить суровые климатические условия пустынь.</p>	


Западно-Алтайский заповедник

Год образования	Географическое положение	Охраняемые объекты	Особенности
1992	<p>Восточно-Казахстанская область.</p> <p>Охватывает северо-западную территорию казахстанской части Алтайских гор, горные хребты Ивановский, Холзун и Коксу.</p>	<p>Сохранен растительный покров Западного Алтая: хвойная тайга, сосновые леса, субальпийские, альпийские луга.</p> <p>Объекты охраны: 564 вида растений, более 120 видов птиц, 50 видов зверей, 5 видов рыб.</p> <p>Растут <i>радиола розовая</i>, <i>женьшень</i>, <i>маралий корень</i>, обитают <i>медведь</i>, <i>соболь</i>, <i>нутрия</i>, <i>куница</i>, из птиц - <i>беркут</i>, <i>балобан</i>, <i>тундряная куропатка</i>, <i>глухарь</i>, <i>вальдшнеп</i>.</p>	

Алакольский заповедник

Год образования	Географическое положение	Охраняемые объекты	Особенности
1998	Алматинская область	<p>Под охраной - береговой водно-болотный ландшафт. Здесь обитают 283 вида птиц (из них 15 занесены в Красную книгу), 323 вида растений, 40 видов зверей, 16 видов рыб. Основная цель заповедника - охрана водоплавающих птиц: <i>лебедя, реликтовой чайки, гусей</i> и других обитателей группы Алакольских озер.</p>	

Каратауский заповедник

Год образования	Географическое положение	Охраняемые объекты	Особенности
2004	<p>Южно-Казахстанской область.</p> <p>Цель создания - сохранение эндемичных растений региона, по количеству которых хребет Каратау находится на первом месте в республике.</p>	<p>1500 видов растений. В Красную книгу занесены <i>тополь бекаринский</i>, <i>таволгоцвет Шренка</i>, <i>тюльпаны Грейга и Альберта</i> и др.</p> <p>Животный мир - 42 вида млекопитающих, 114 видов птиц, 3 вида рыб, 3 вида земноводных, 16 видов пресмыкающихся. Хищные птицы: <i>балобан</i>, <i>беркут</i>, <i>стервятник</i>, <i>орел-карлик</i>, <i>змеяяды бородач</i>, занесенные в Красную книгу.</p>	

**Национальные природные парки -
особо охраняемая природная территория.
В отличие от заповедников здесь разрешен
осмотр территорий туристам и
отдыхающим, при условии строгого
выполнения правил поведения и
бережного отношения к природе.**




Национальные парки

**Баянауыл,
1985**

**Павлодарская
область**

**Древние горы
Баянауыл,
гора Акбет
(1026 м)**

Гранитные сопки и скалы:
«Кемпиртас» - Баба-Яга.
«Найзатас» – Камень-копье,
«Тас және Ат басы» –
Каменная и Лошадиная
голова



Национальные парки

Иле-Алатауы, 1996

Алматинская область

ущелье Турген в Илейском Алатау и Каскеленский перевал

Объекты охраны:

43 вида зверей,

138 видов птиц,


8 видов рыб,

1282 вида растений



Национальные парки

Алтынемел 1996	Алматинская область	Памятник природы «Поющий бархан», заповедные горы Катутау и палеонтологические горы Актау, возраст которых составляет около 70 млн лет. Объекты охраны: 70 видов млекопитающих, 7 занесены в Красную книгу (горные козлы, джейран, кулан), 231 вид птиц, 30 видов рыб, 1800 видов растений.
	В национальный парк входят северная часть акватории Капшагайского моря, Актау, юго-западные отроги Жетысуского Алатау и южный склон хребта.	





Национальные парки

**Каркаралы
1998**

Карагандинская область

Горные хребты
Каркаралы и Кент
Горное озеро
Шайтанколь,
естественные
«Каменные ворота»,
грот «Палатка», пещеры
первобытного человека.

Объекты охраны:
45 видов зверей,
122 вида птиц,
15 видов рыб,
244 вида растений.



Национальные парки

**Кокшетау,
1996**

**Акмолинская
область**

**Объекты охраны:
305 видов зверей,
223 вида птиц,
22 вида рыб,
800 видов растений.**





Кольсайские озера, северный Тянь-Шань

Заказники

Отличительная особенность заказников то, что на их территории допускается ограниченное хозяйственное использование части природных объектов в определенные сроки и в той мере, в какой это не наносит вреда охраняемым природным объектам.



Заказники

Геологические заказники охватывают ландшафты, где имеются уникальные, редко встречающиеся геологические образования и различные виды рельефа.

Ботанические заказники расположены на ландшафтах разных зон и различаются по специфике растительного мира. В них ведутся работы по охране и восстановлению флоры.

Зоологические заказники охватывают природные комплексы, расположенные на путях миграции диких зверей и птиц, в них полностью взята под охрану фауна.

Наряду с заказниками организуются **биосферные заповедники и резерваты**, где ведется научная работа.









Природные резерваты -

особо охраняемые природные территории со статусом природоохранного и научного учреждения.

Предназначены для охраны, защиты, восстановления и поддержания биоразнообразия природных комплексов.

1. Резерват **«Акжайык»** находится в Атырауской области; Организован в 2009 году.
2. Резерват **«Ертисорманы»** расположен в Павлодарской области. Организован в 2003 году.
3. Резерват **«Семей орманы»** находится в Восточном Казахстане. Образован в 2003 году.
4. Резерват **«Ырғыз-Торғай»** расположен в Актыубинской области. Создан в 2007 году.

Памятники природы –

это уникальные природные объекты, имеющие научное, природно-историческое, просветительское, культурно-эстетическое значение.

Площадь памятника природы не должна превышать 2 га.

В Казахстане имеется 26 официально зарегистрированных памятников природы:

- ✓ «Шарынская ясеневая лесная дача» и «Шынтургенские ельники», «Поющий бархан» в Алматинской области;**
- ✓ «Гусиный перелет» в Павлодарской области;**
- ✓ «Малиновый мыс», «Галочья сопка» и др. в Акмолинской области;**
- ✓ «Серебряный бор», «Реликтовый массив» в Северо-Казахстанской области и др.**

