

ДУА «Пінкавіцкая сярэдняя
школа імя Якуба Коласа
«Пінскага раёна

ФОРМЫ ЗЯМНОЙ ПАВЕРХНІ



Скоўбель С.І, настаўнік пачатковых
класаў

ЧЫМ АДРОЗНІВАЕЦЦА ЎЗГОРАК АД ГАРЫ

УЗГОРАК


ГАРА



ВЯРШЫНЯ

СХІЛ

ПАДЭШВА



ДА 200 М.

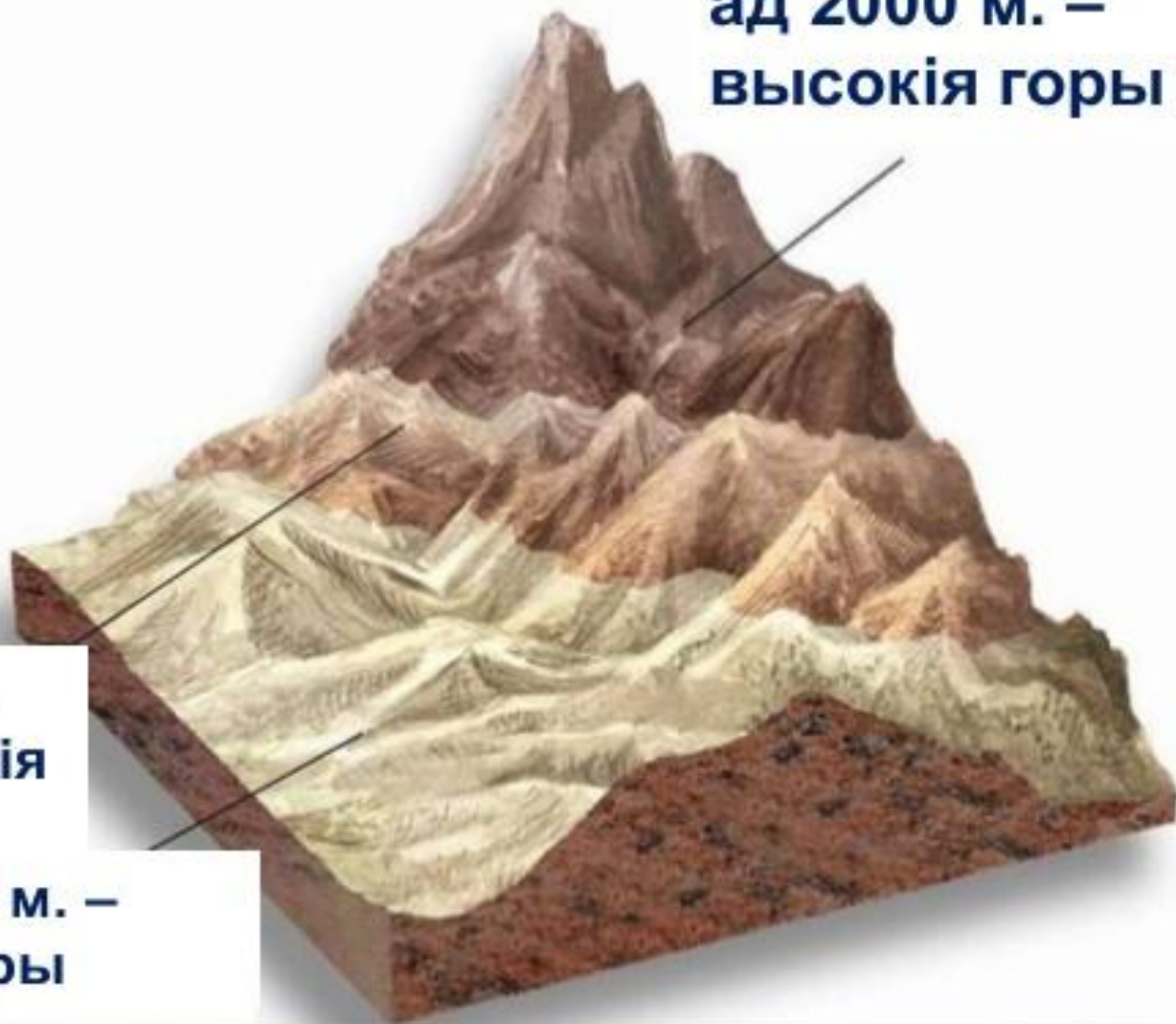
БОЛЬШ ЗА 200 М.

ГОРЫ ПАВОДЛЕ ВЫШЫНІ

ад 2000 м. –
высокія горы

1000-2000 м. –
сярэдневысокія
горы

500-1000 м. –
нізкія горы



Ключ (самаправерка, самаацэнка)

адказы

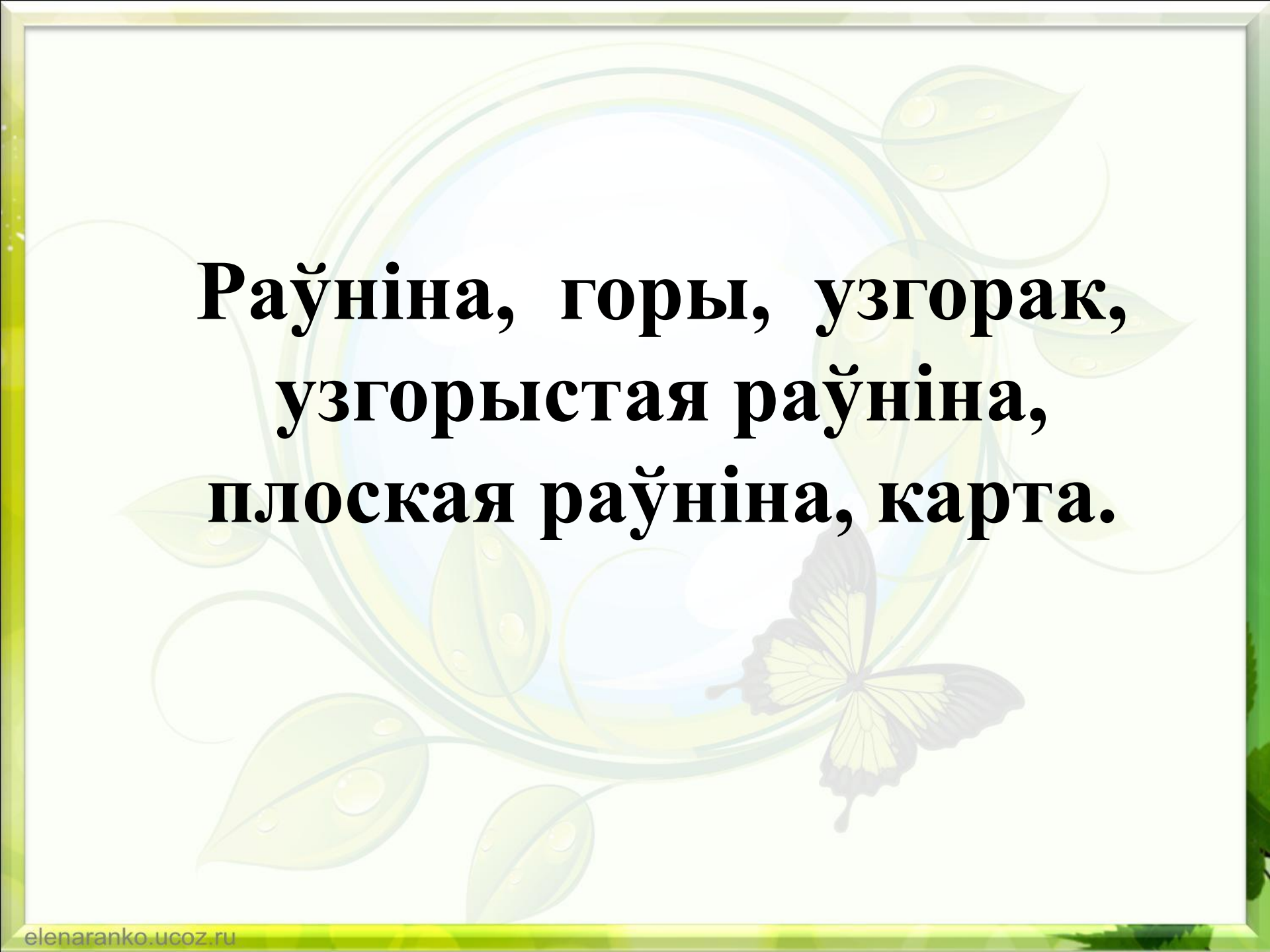
1. в

2. б

3. б

4. а

5. вышынёй

The background features a central globe with a blue and white color scheme, surrounded by several green leaves with water droplets. A yellow and black butterfly is positioned in the lower right quadrant. The entire scene is framed by a light green border.

**Раўніна, горы, узгорак,
узгорыстая раўніна,
плоская раўніна, карта.**

Формы паверхні Рэспублікі Беларусь



нізіны

узвышшы

раўніны



15:25 23/ABГ/2014

informpskov.ru

Формы паверхні Рэспублікі Беларусь

нізіны

Полацкая

Палеская



Формы паверхні Рэспублікі Беларусь



	узвышшы	
--	----------------	--



	Навагрудскае	
--	---------------------	--



	Мінскае	
--	----------------	--

Аршанскае



Формы паверхні Рэспублікі Беларусь

раўніны

Цэнтральнабярэзінская

Аршанска - Магілёўская

Формы паверхні Рэспублікі Беларусь

нізіны

узвышшы

раўніны

Полацкая

Навагрудскае

**Цэнтральнабярэзін
ская**

Палеская

Мінскае

**Аршанска -
Магілёўская**

Аршанскае

НІЗІНА



УЗВЫШША



ПЛОСКАЯ РАЙНИНА





• *Малайцы!*

