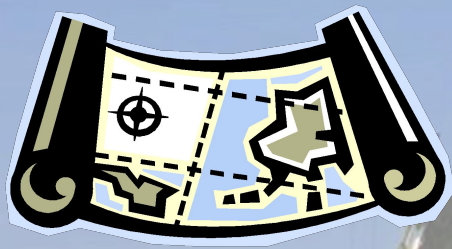


Современная политическая карта мира




СОДЕРЖАНИЕ:

1. Этапы формирования политической карты мира
2. Деление стран:
 - по уровню социально – экономического развития
 - по размерам территории
 - по численности населения
 - по географическому положению
 - по формам правления
 - По особенностям территориально – государственного устройства
3. Политическая география
4. Выполни задания
5. Рекомендации



Этапы формирования политической карты мира

- Древний (до V в. н. э.) возникновение и крушение первых государств.
- Средневековый (V – XVI вв.) – возникновение крупных феодальных государств в Европе и Азии
- Новый (XVI- XIX вв.) – формирование колониальной империи.
- Новейший (первая половина XX в.) – формирование социалистических стран, распад колониальной системы
- Современный (вторая половина XX в. –современный период)





Изменения на карте

Количественные

- территориальные приобретения;
- потери;
- добровольные уступки

Качественные


- смена формаций;
- завоевание суверенитета;
- введение нового государственного устройства




Уровень социально – экономического развития. Выраженный через показатель ВВП и ИЧР

Экономически развитые страны

- Страны «большой семерки» (ВВП – 20 – 30 тысяч долларов)
- Менее крупные страны Западной Европы (ВВП, как в странах «большой семерки»)
- Страны переселенческого капитализма (доминионы Великобритании)





Страны с переходной экономикой

Бывшие социалистические страны:

1. Восточная Европа (Россия, Белоруссия, Украина, Болгария и др.)

Их можно отнести к экономически развитым странам.

2. Постсоциалистические и социалистические страны (Лаос, Вьетнам и др.). Их можно отнести к развивающимся странам.



Развивающиеся страны


1. Ключевые страны – обладают большим природным, людским и экономическим потенциалом. ВВП 350 долларов.
2. Страны Латинской Америки, Азии, Северной Африки. ВВП 1000 долларов.
3. НИС – новые индустриальные страны – «азиатские тигры»
4. Нефтеэкспортирующие страны Персидского залива. ВВП 20 – 30 тысяч долларов.
5. «Классические» развивающиеся страны, отстающие в своем развитии, с душевым ВВП менее 1 тысячи долларов в год. Большинство стран Африки, а также Азии и Латинской Америки.
6. Наименее развитые страны «четвертый мир» 47 стран с ВВП 100 – 300 долларов в год. Эфиопия, Гаити, Бангладеш и др.

На ПКМ более 200 стран и территорий, из которых более 190 суверенные государства, среди них можно выделить:

- ПО РАЗМЕРАМ ТЕРРИТОРИИ



1. Страны – гиганты, площадь более 3млн. км² (Россия, Канада, Китай, США, Бразилия, Австралия, Индия)
2. «Крупные страны», их площадь более 500 тыс. км² (Франция, Испания), площадь более 1млн. км² (Судан, Алжир, Ливия)
3. Микространы – имеющие незначительную площадь Сан- Марино, Лихтенштейн, Ватикан, Сингапур)



ПО ЧИСЛЕННОСТИ НАСЕЛЕНИЯ



1. Страны гиганты численность свыше 100 млн. человек (Китай, Индия, США, Бразилия, Индонезия, Россия)
2. Средние страны (Алжир, Мексика)
3. Небольшие страны, микросоударства, с населением 10 – 30 тыс. человек и менее (Ватикан, Сан- Марино, Монако)




ПО ГЕОГРАФИЧЕСКОМУ ПОЛОЖЕНИЮ



1. С приморским положением (Мексика, Аргентина, Конго, Саудовская Аравия, Польша, Россия)
2. Полуостровные (Италия, Индия, Португалия, Корея, Дания)
3. Островные (Великобритания, Куба, Исландия, Мадагаскар)
4. Внутриконтинентальные страны (42 государства лишены выхода в океан: Монголия, Австрия, Чехия, Чад, Руанда)





По формам правления

1. Республика – $\frac{3}{4}$ всех стран мира

Президентская

Парламентская

Смешанные

США, Аргентина,
Бразилия, Россия,
Венесуэла, Коста -
Рика

ФРГ, Италия,
Израиль, Индия,
Ирландия

Франция,
Португалия,
Финляндия



2. Монархии

В мире их 30:

Океания	2	Азия	13
Африка	3	Европа	12

Конституционная
«царствует», но не
правит

Абсолютная
«царствует» и
правит

Теократическая
«теос» данная от
бога

Великобритания,
Бельгия,
Норвегия,
Испания

Саудовская
Аравия, Оман,
Кувейт, ОАЭ

Ватикан



3. Государства в составе Содружества

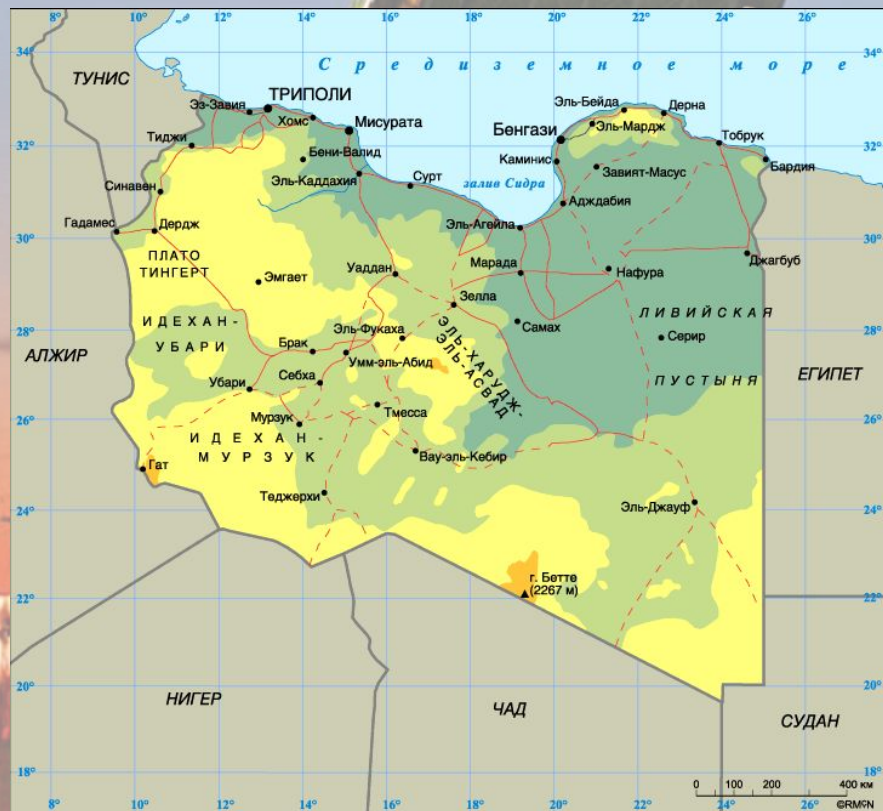


15 стран -


бывшие доминионы Великобритании.

Формально главой государства считается королева Великобритании, которую представляет генерал-губернатор

4. Представлено одной Ливией



Официально
Социалистическая
народная
Ливийская
Арабская
Джамахерия
(государство
народных масс)



По особенностям территориально– государственного устройства

Унитарное

Единая
законодательная и
исполнительная
власть

*Великобритания,
Италия,
Япония*

Федеративное

Наряду с едиными
законами есть
отдельные
самоуправляющие
единицы

*Россия, Индия,
Нигерия
всего 22
государства*

Конфедерация

Временный союз

*Швейцария –
союз суверенных
государств, союз
независимых
кантонов*



Политическая география

- Формирование политической карты мира и отдельных ее регионов
- Изменения в политических границах
- Особенности государственного строя
- Политические партии, группировки и блоки
- Территориальные аспекты массовых избирательных компаний

ГЕОПОЛИТИКА – выражает, государственную политику в первую очередь по отношению к границам страны и ее взаимодействию с другими, прежде всего соседними странами.

Выполни задание:

По форме государственного строя страны бывают:

- А) монархиями
- Б) демократиями
- В) федерациями
- Г) республиками

По форме государственного территориального устройства страны делятся на:

- А) теократические
- Б) тоталитарные
- В) федеративные
- Г) унитарные

Содружество наций – межгосударственное объединение, возглавляемое:

- А) Россией
- Б) Великобританией
- В) Францией
- Г) США

Выполни задание:

Всего монархий в мире насчитывается:

- А) 24 Б) 30 В) 37 Г) 43

Выберите страны имеющие республиканскую форму правления:

- А) Австрия В) Великобритания
Б) Мексика Г) Турция

Выберите страны не имеющие выхода к открытому морю:

- А) Боливия Г) Венгрия
Б) Израиль Д) Монголия
В) Украина Е) Мали