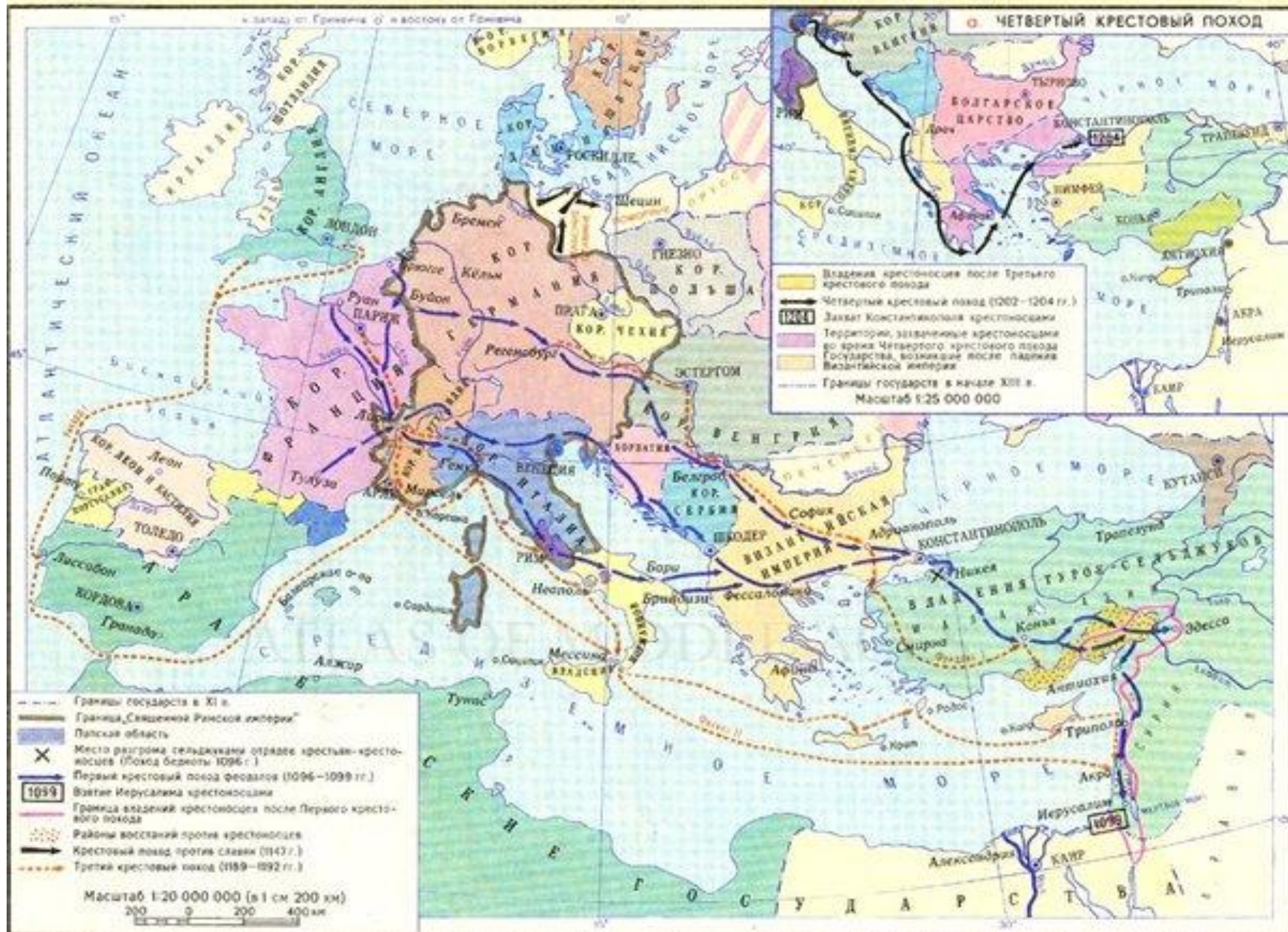
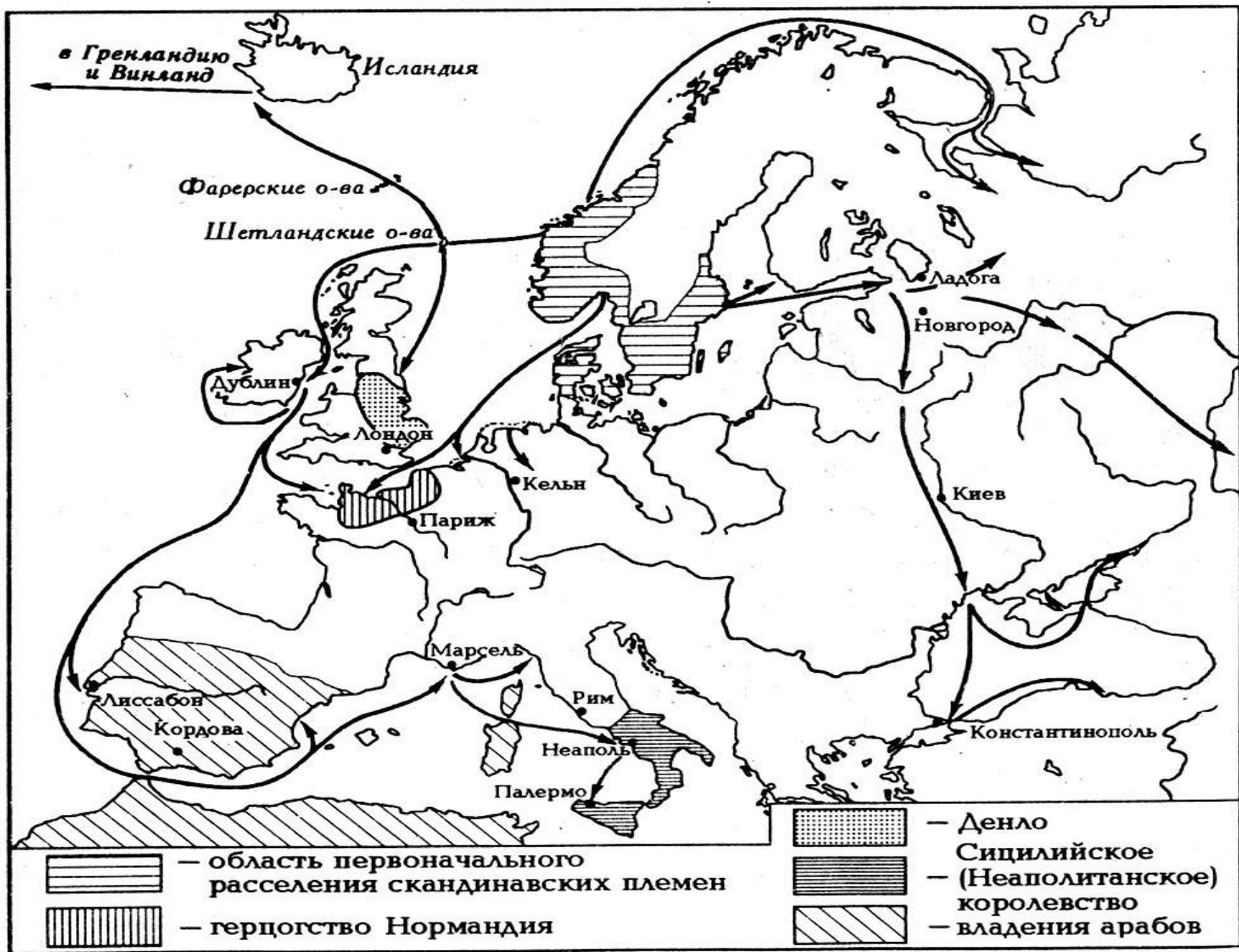
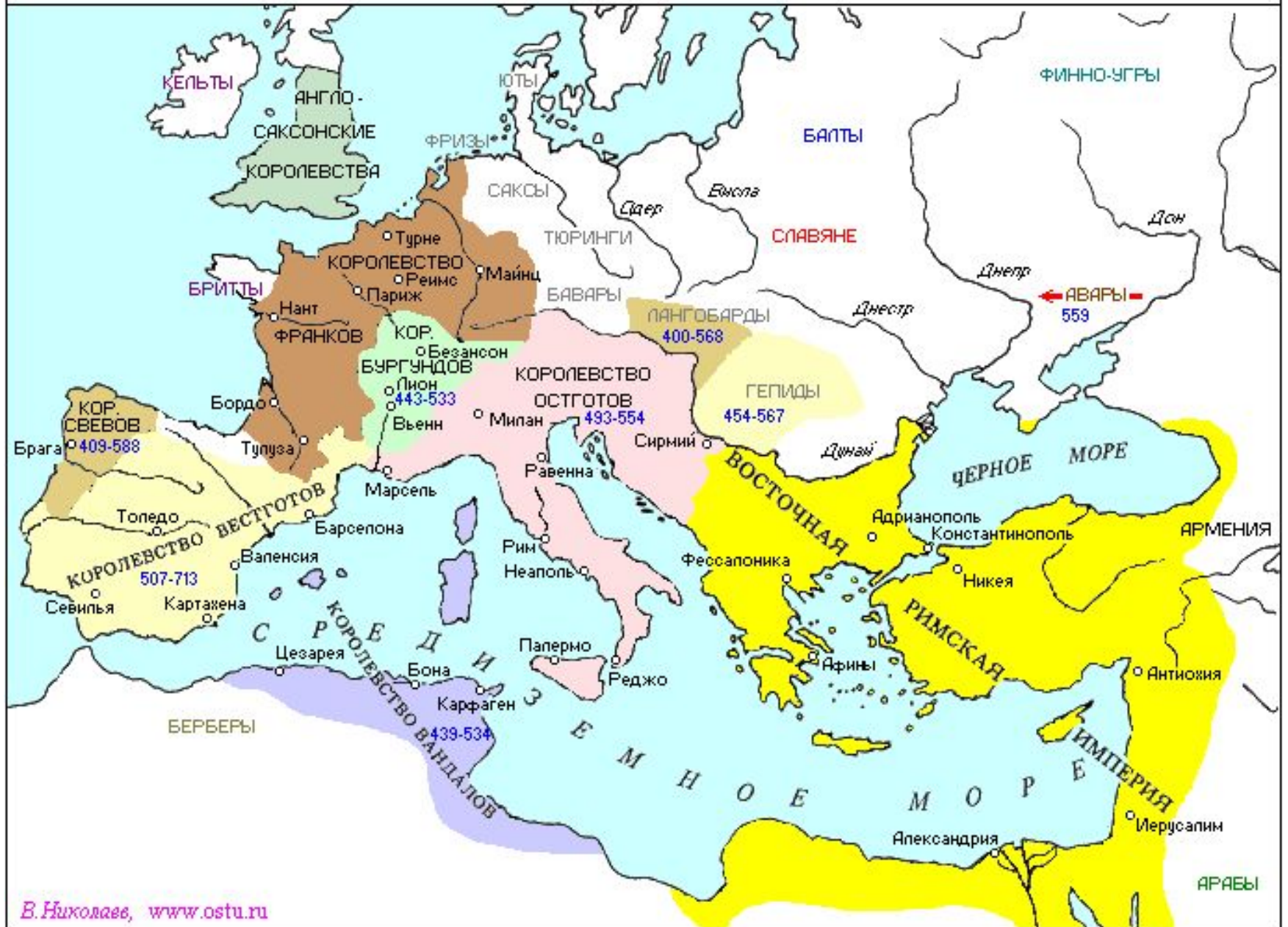


ЗАПАДНАЯ ЕВРОПА в XI—начале XIII в. КРЕСТОВЫЕ ПОХОДЫ






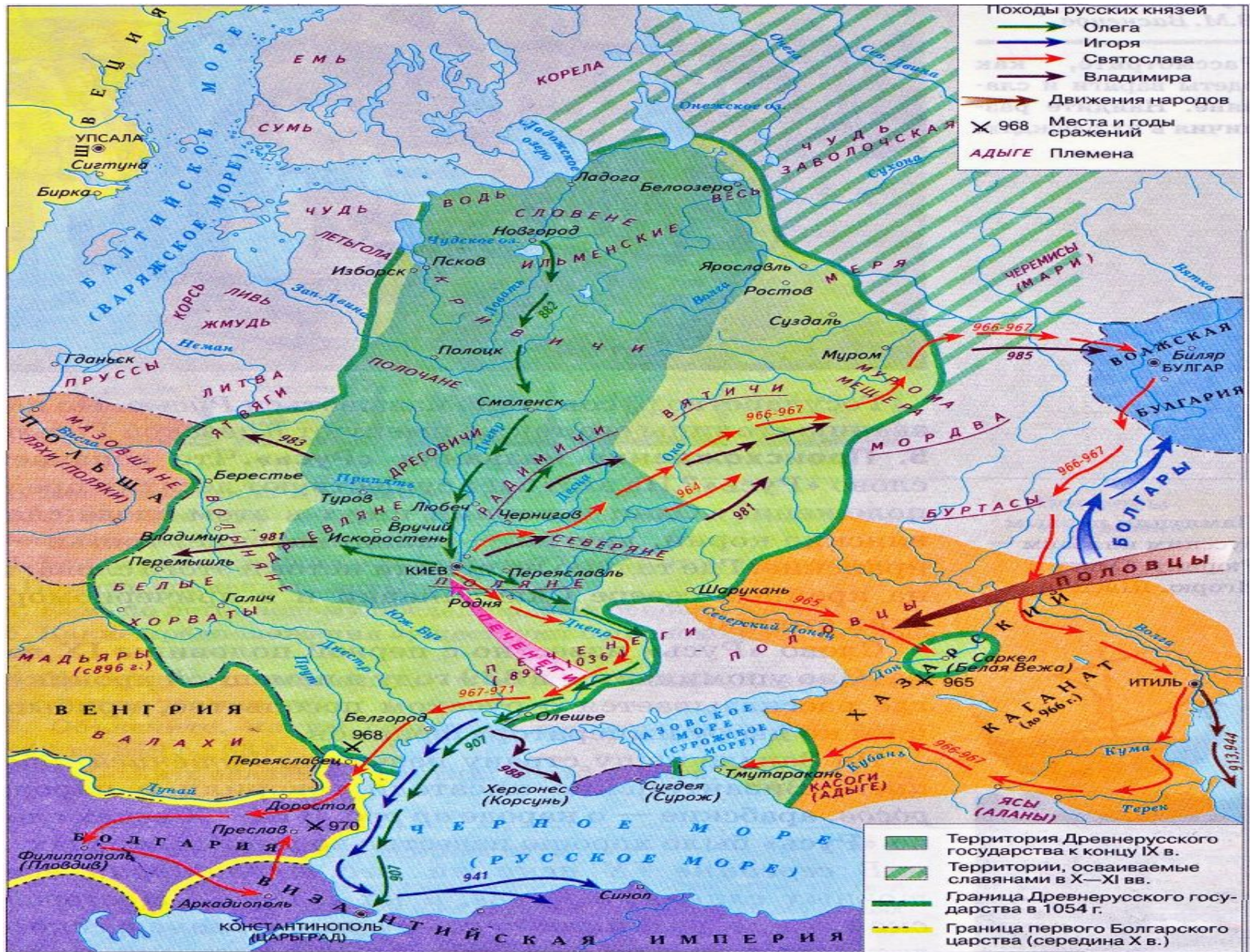


ВАРВАРСКИЕ КОРОЛЕВСТВА В VI В.





-  Границы Франкской империи в начале IX века
-  Границы раздела Франкской империи по Верденскому договору 843 г.
-  Папская область

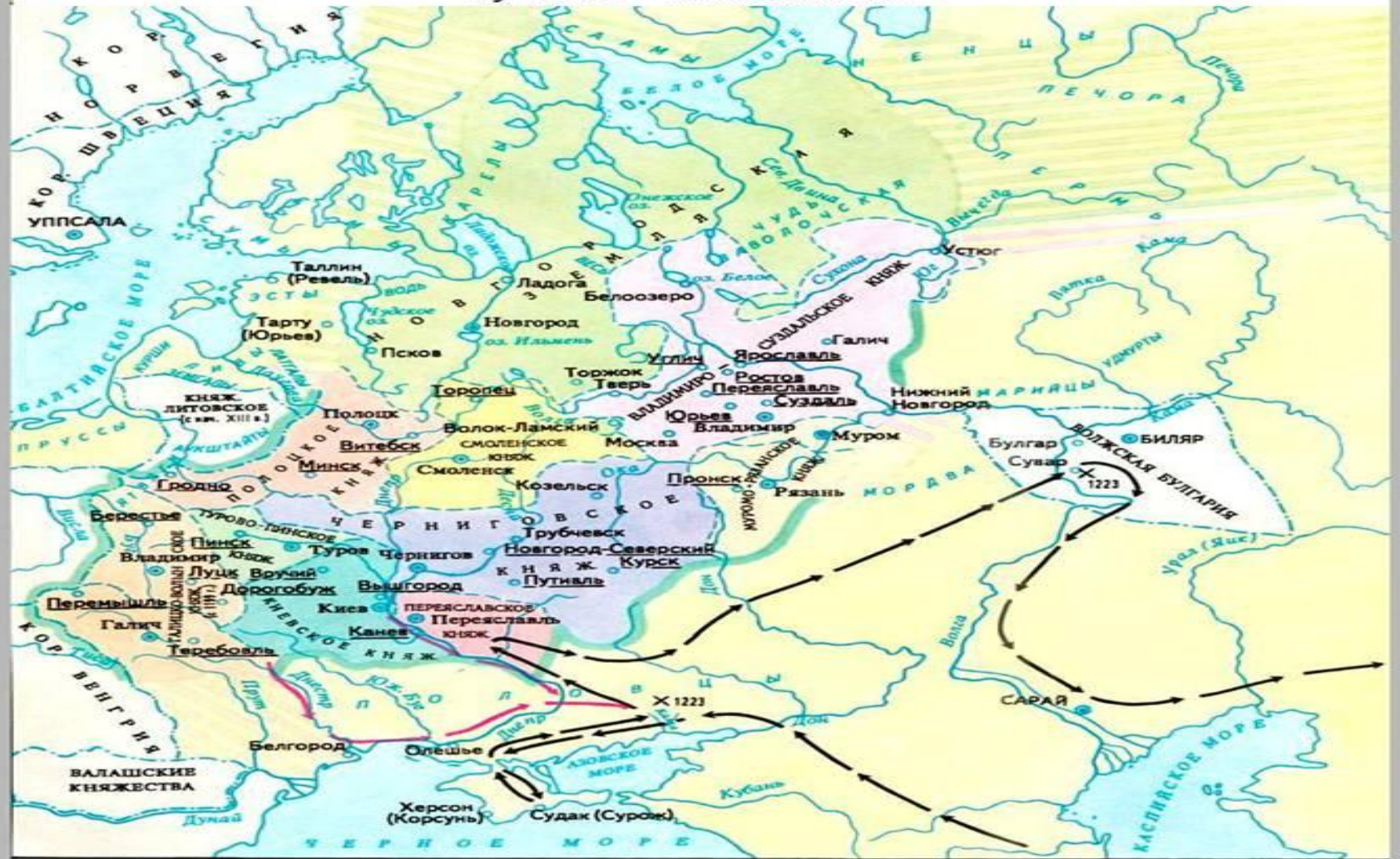


This map illustrates the territorial expansion of the Rus' state during the 10th century. The legend identifies the expeditions of four key rulers: Oleg (green arrows), Igor (blue arrows), Sviatoslav (red arrows), and Vladimir (black arrows). It also shows the movements of various peoples and the locations of battles in 968. The Azygians (Адыге) are noted as a tribe.

The map shows the Rus' state's growth from the Baltic coast (Novgorod, Pskov) southward to the Black Sea (Kiev, Kherson) and westward to the Carpathian Basin (Volyn, Galicia). Key geographical features include the Baltic Sea, White Sea, Volga River, Dnieper River, and Black Sea. Neighboring states like Byzantium, Bulgaria, and the Khazar Khanate are also depicted.

The legend further defines the territorial boundaries: a solid green line for the Rus' state at the end of the 9th century, a hatched green area for territories being acquired by Slavs in the 10th and 11th centuries, a solid black line for the Rus' state boundary in 1054, and a dashed yellow line for the boundary of the First Bulgarian Empire in the mid-10th century.

Русь в XII - начале XIII вв.



- Общая граница русских княжеств в начале XIII в.
- Границы отдельных русских княжеств в последней четверти XII в.
- Осваиваемые и зависимые территории
- Поход монголо-татар на Русь в 1223 г.
- Поход русских князей против монголо-татар в 1223 г.
- X 1223 Места и годы важнейших сражений
- Курск Центры формирующихся удельных княжеств

ФРАНЦИЯ в 1477

Капетингские дома	
■	Валуа-Алансон
■	Валуа-Анжу
■	Валуа-Орлеан
■	Дюнуа (Орлеан)
■	Валуа-Ангулем
■	Бурбон
■	Бурбон-Вандом

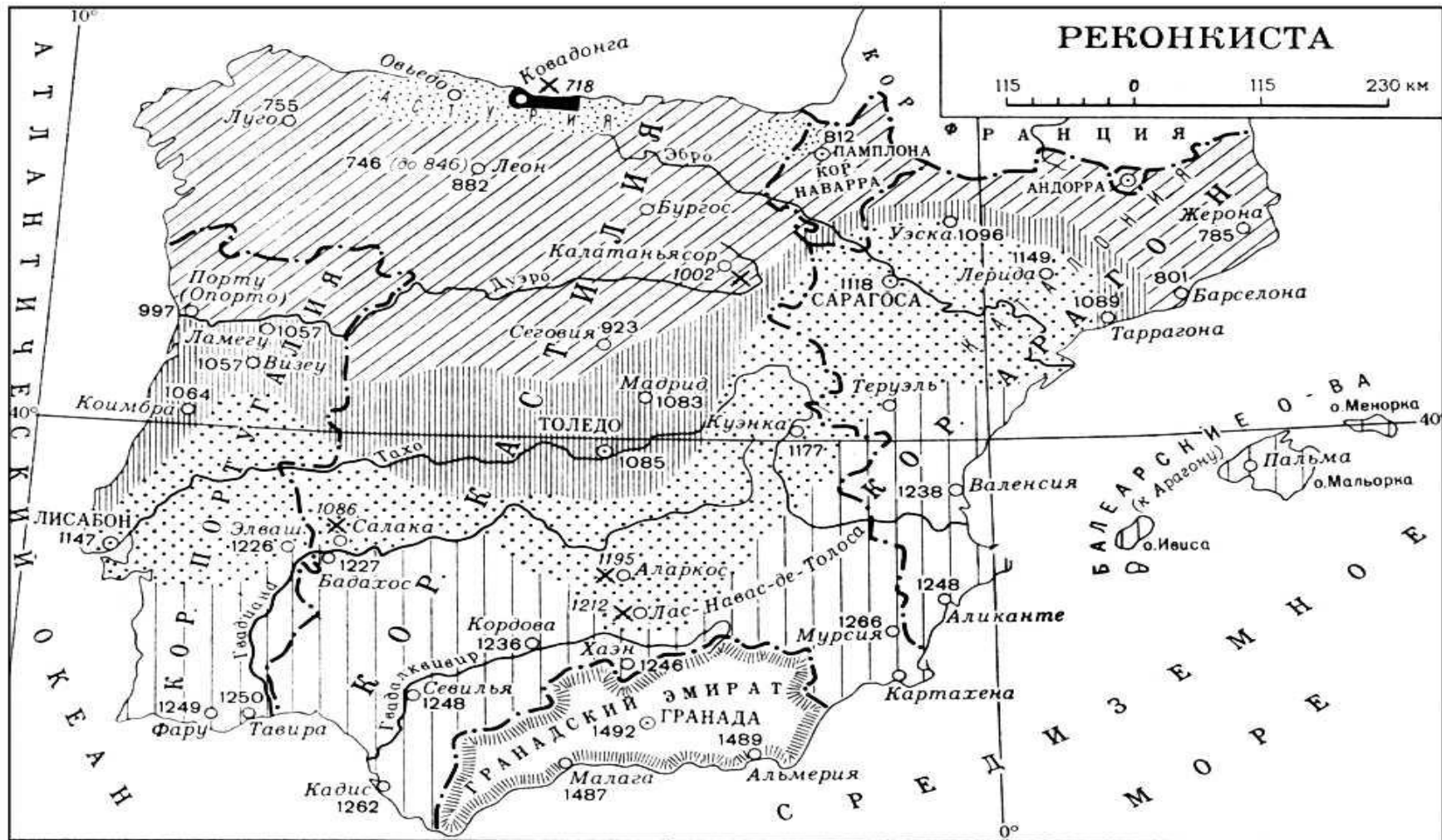
Другие дома	
■	Фуа
■	Арманьяк
■	Альбре
■	Другие

Бургундский дом	
■	Бургундские герц.
■	Неверский дом



■	Английские владения
■	Церковные владения
■	Имперские города
■	Другие

С. : Сеньория
 Вик. : Виконтство
 Гр. : Графство
 Марк. : Маркизат
 Герц. : Герцогство
 Кор. : Королевство
 Еп. : Епископство
 Арх. : Архиепископство








РЕКОНКИСТА

115 0 115 230 км

■ Первый район Реконксты (718 г.)


Территории, отвоеванные у мавров

-  к 750 г.
-  к 1050 г.
-  к 1090 г.
-  к 1220 г.
-  к концу 13 в.

✕ 718 Места и годы важнейших сражений

1248 Годы отвоевания городов у мавров

— · — · — Границы государств в середине 15 в.

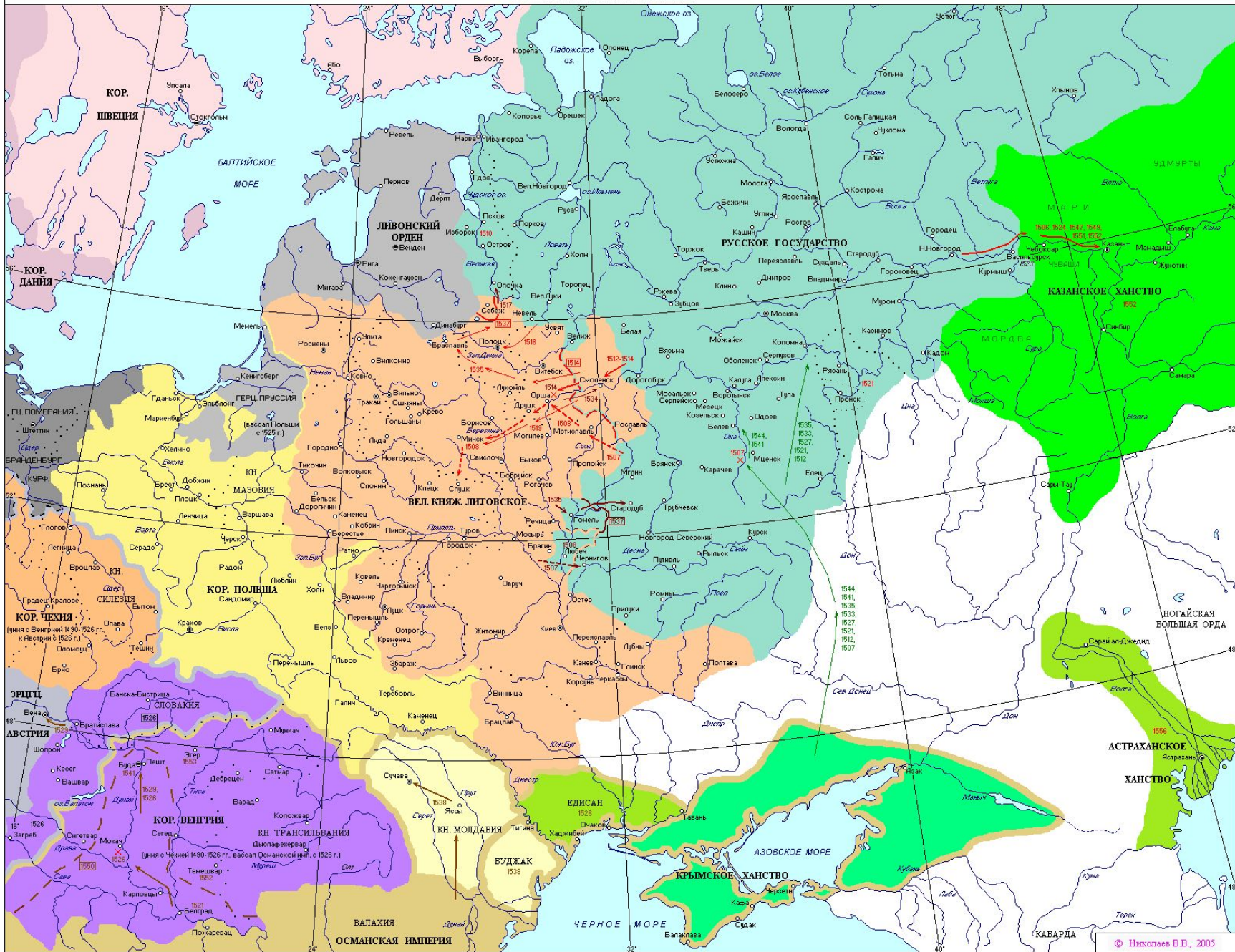
 Территория Гранадского эмирата в середине 15 в. (отвоевана у мавров в 1481–1492 гг.)

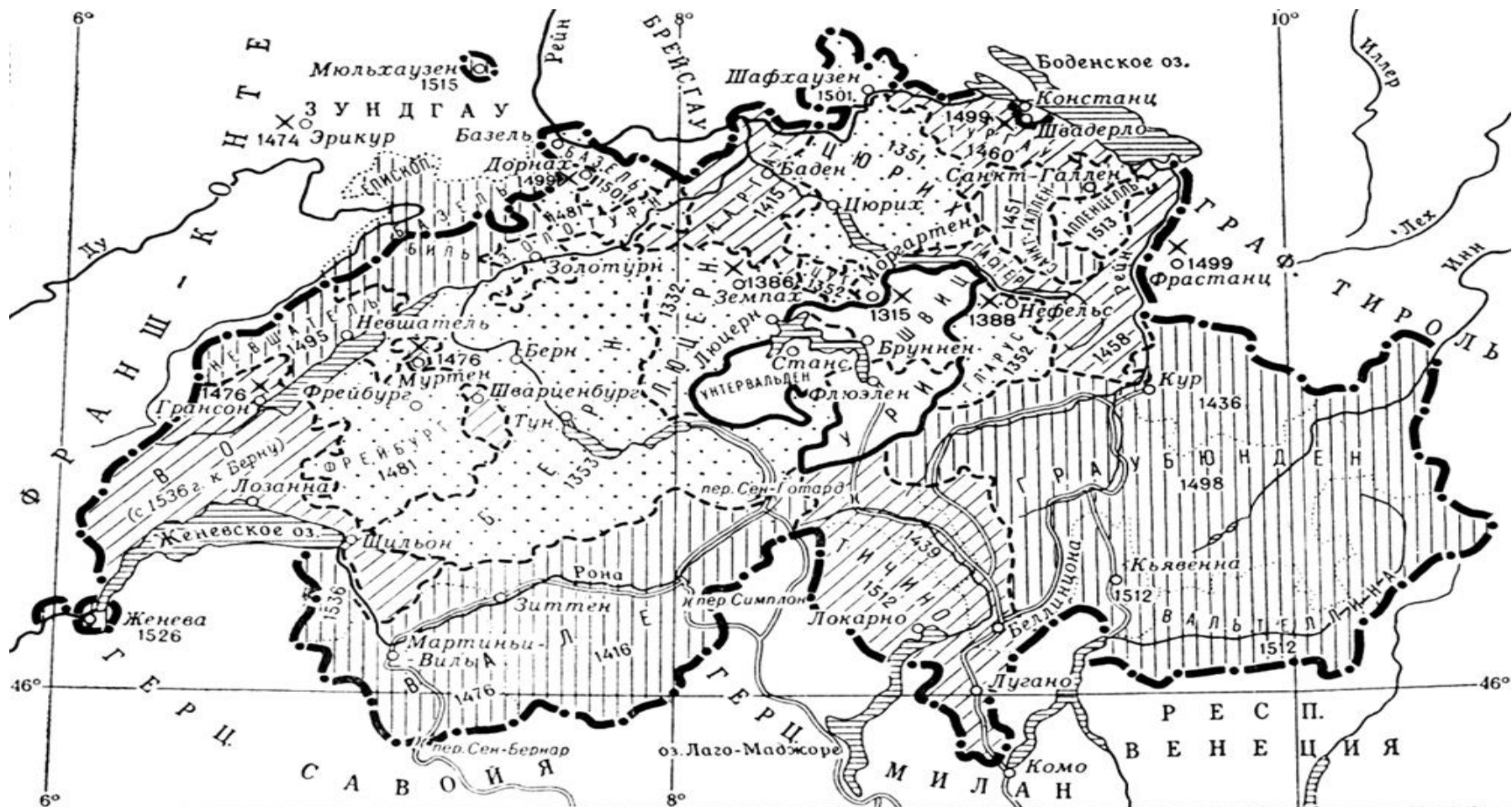
Рост Московского княжества (1300–1462 гг.)

- Территория Московского княжества (всичина кня Даниила Александровича) к 1300 г.
- Земли, присоединенные к Московскому княжеству:
 - в 1300-1340 гг. - при князе Данииле и его сыновьях Юрии и Иване Калите
 - в 1340-1389 гг. - при князях Симеоне Гордом, Иване II и Дмитрии Донском
 - в 1389-1425 гг. - при князе Василии I
 - в 1425-1462 гг. - при князе Василии II Темном
- (1422) Даты предварительных присоединений
- 1422 Даты окончательных присоединений
- Галич Центры княжеств "чужды" Ивана Калиты
- Галич Центры совместных владений Москвы и Новгорода (до присоединения их к Москве)
- Территория Верховских княжеств, в разные годы временно зависевших от Московского княжества
- Земли мордвы, слабо подчиненные Москве
- Границы государства на 1462 г.
- Столицы государств (на 1462 г.)
- Столицы княжеств, существовавших до 1462 г.
- **ОКАТЫША** Названия государств
- **МОЖЕРА** Названия исторических земель
- **МОЖЕРА** Названия этнических групп



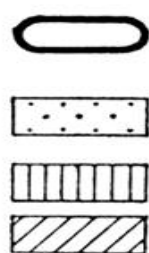
ВОСТОЧНАЯ ЕВРОПА в 1-ой пол. XVI в.





ШВЕЙЦАРСКАЯ КОНФЕДЕРАЦИЯ к 1648 г.

36 0 36 72 км



Союз трех лесных (первоначальных) кантонов (1291–1315 гг.)

Территории, присоединившиеся к Швейцарской конфедерации на правах кантонов

Союзные земли

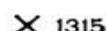
Подвластные территории

1332

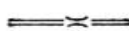
Годы присоединения кантонов, союзных земель и подвластных территорий



Границы кантонов, союзных земель и подвластных территорий

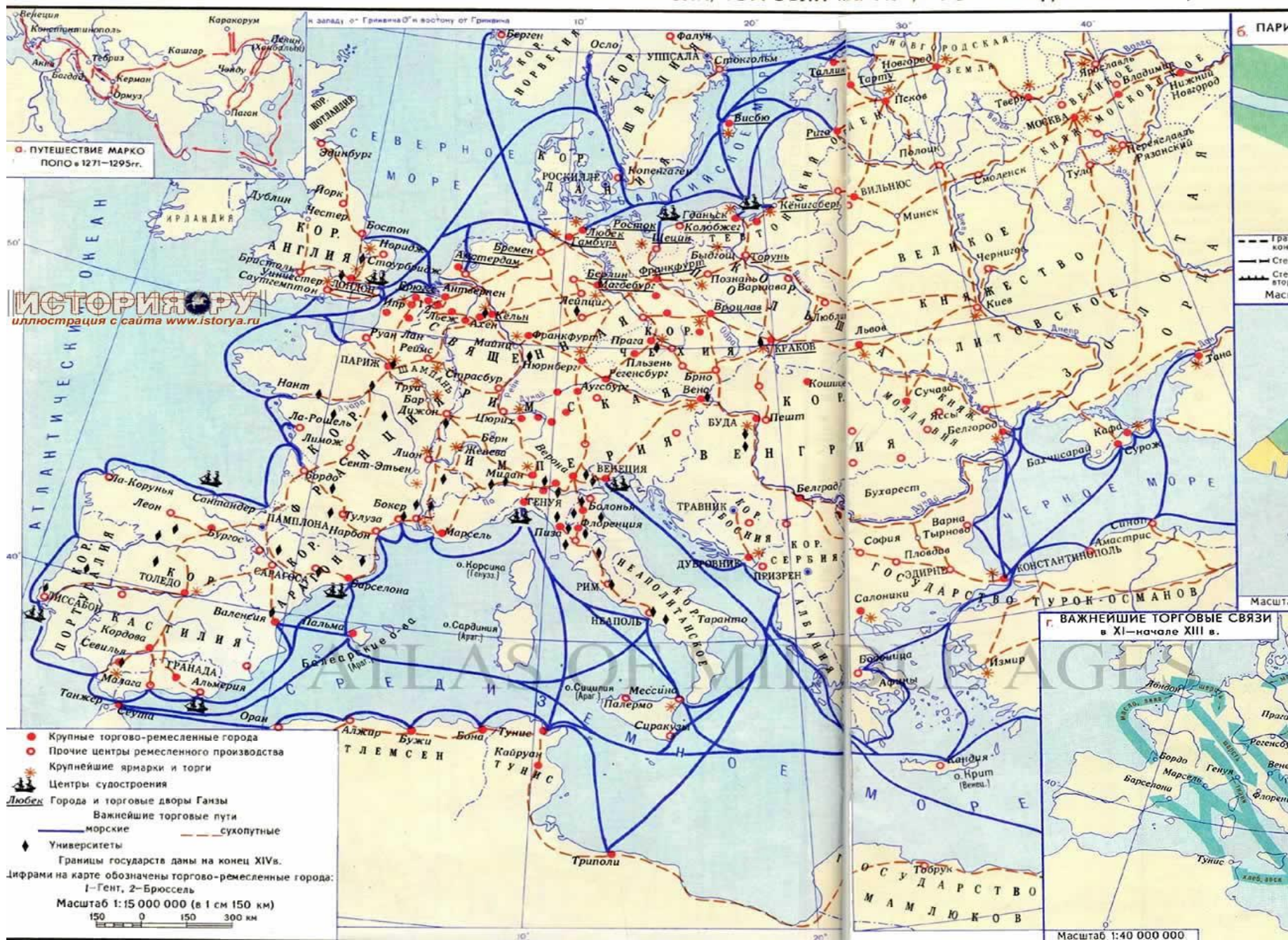


Места и годы важнейших побед швейцарцев

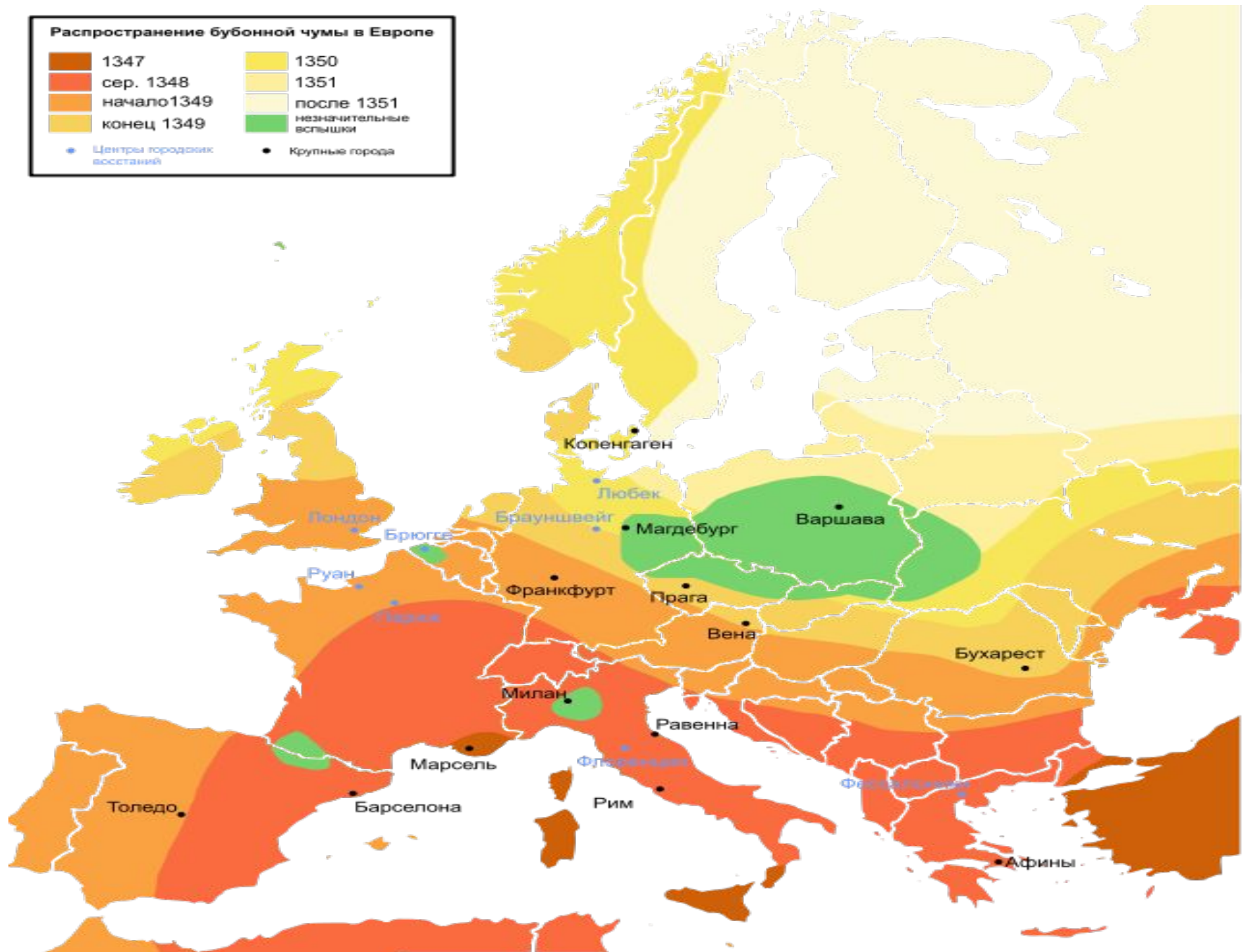
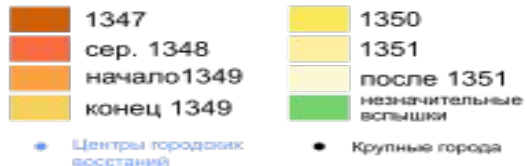


Альпийские проходы

РАЗВИТИЕ РЕМЕСЛА, ТОРГОВЛИ И НАУКИ, РОСТ ГОРОДОВ ЕВРОПЫ (XI—XIV вв.)



Распространение бубонной чумы в Европе

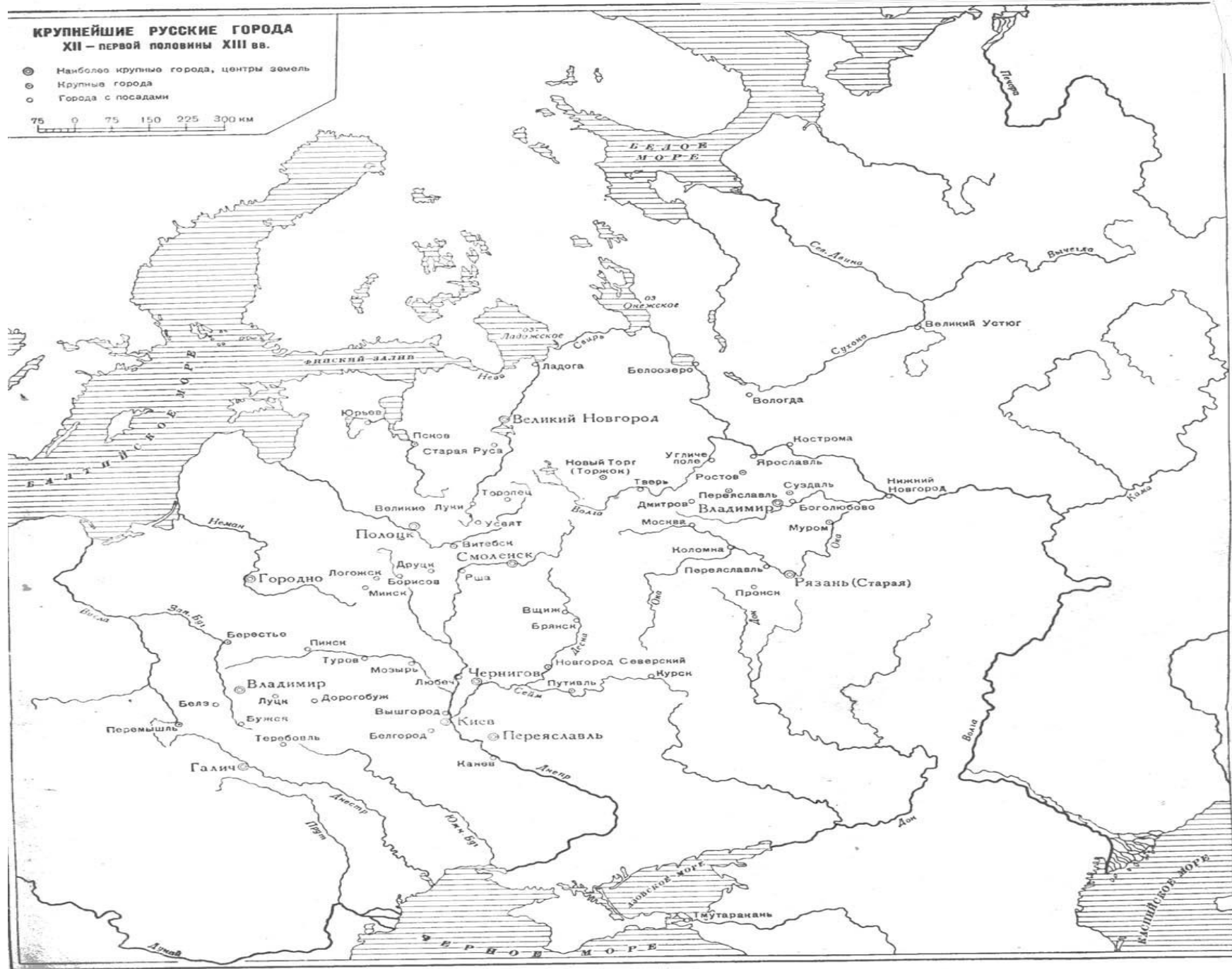


	600 г.	1000 г.	1300 г.	1500 г.
Норвегия	-	0,2	0,3	0,3
Швеция	-	0,4	0,5	0,6
Дания	-	0,5	0,7	0,6
Греция	1-2	1-2	2	1,5
Нидерланды	-	1,1	2,1	3
Британия и Ирландия	0,5 - 1	1,7	4	5
Испания и Португалия	4	9	6	6,5
Германия	3 - 4	5,4	9	11
Италия	4 - 5	7	10	11
Россия	-	5,5	6 - 7	15
Франция	5	9	17	15,5

**КРУПНЕЙШИЕ РУССКИЕ ГОРОДА
XII — первой половины XIII вв.**

- ⊙ Наиболее крупные города, центры земель
- Крупные города
- Города с посадами

75 0 75 150 225 300 км

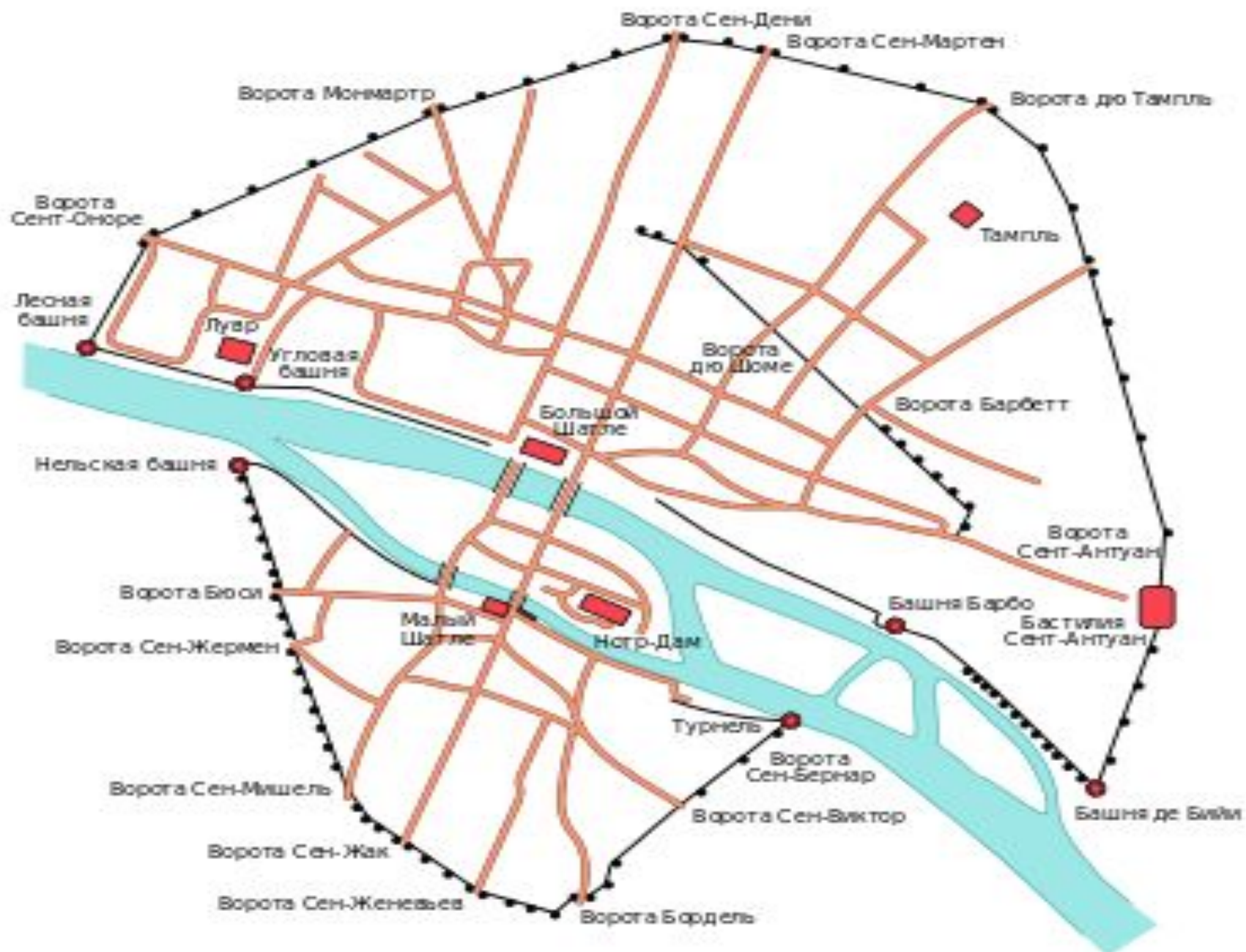




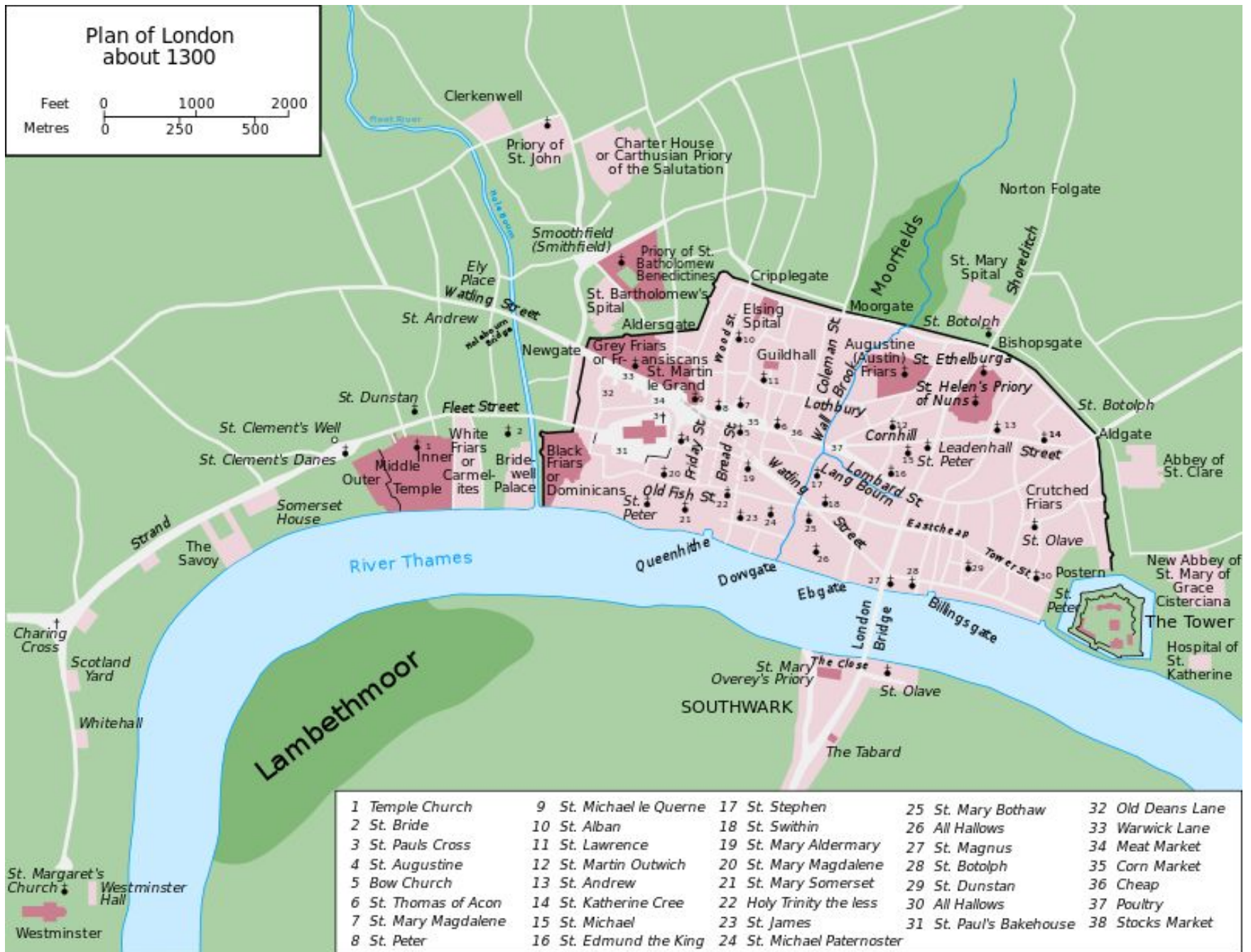
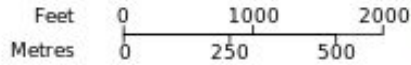






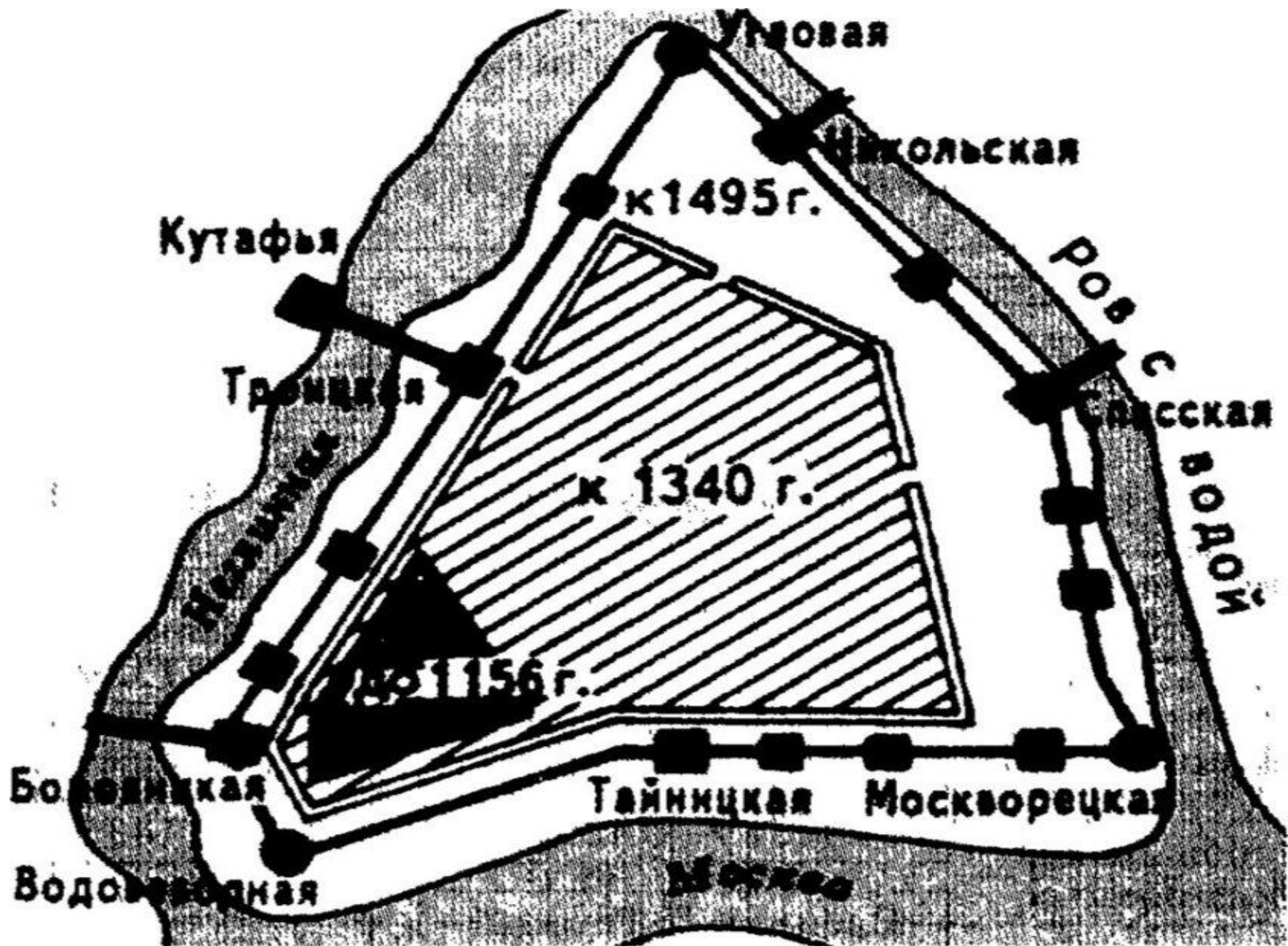


Plan of London about 1300



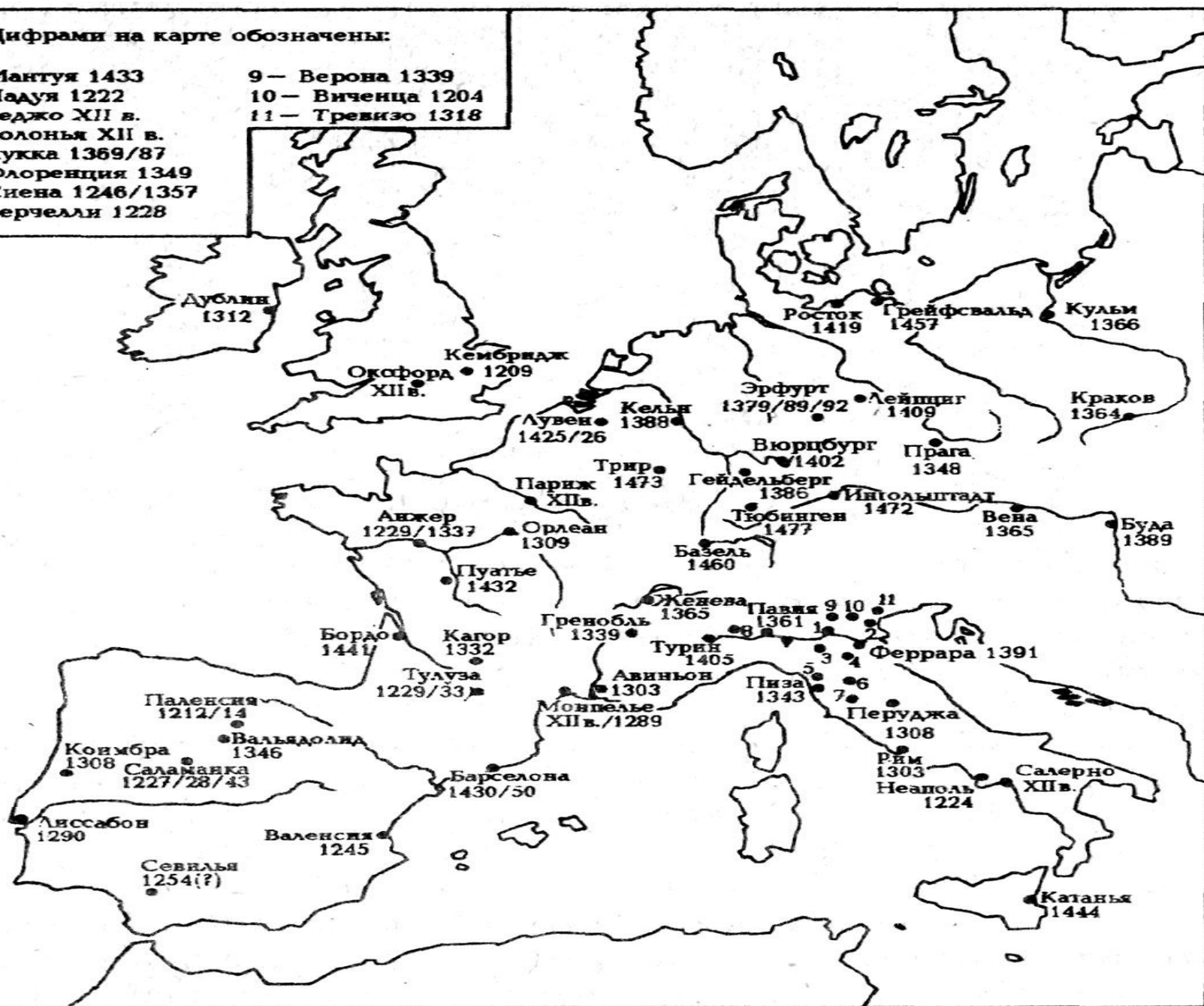
ПЛАН ДРЕВНЕГО НОВГОРОДА





Цифрами на карте обозначены:

- | | |
|---------------------|-------------------|
| 1 — Мантуя 1433 | 9 — Верона 1339 |
| 2 — Падуа 1222 | 10 — Виченца 1204 |
| 3 — Реджо XII в. | 11 — Тревизо 1318 |
| 4 — Болонья XII в. | |
| 5 — Лукка 1369/87 | |
| 6 — Флоренция 1349 | |
| 7 — Сиена 1246/1357 | |
| 8 — Верчелли 1228 | |





Распространение христианства в Европе

1. К VI в.

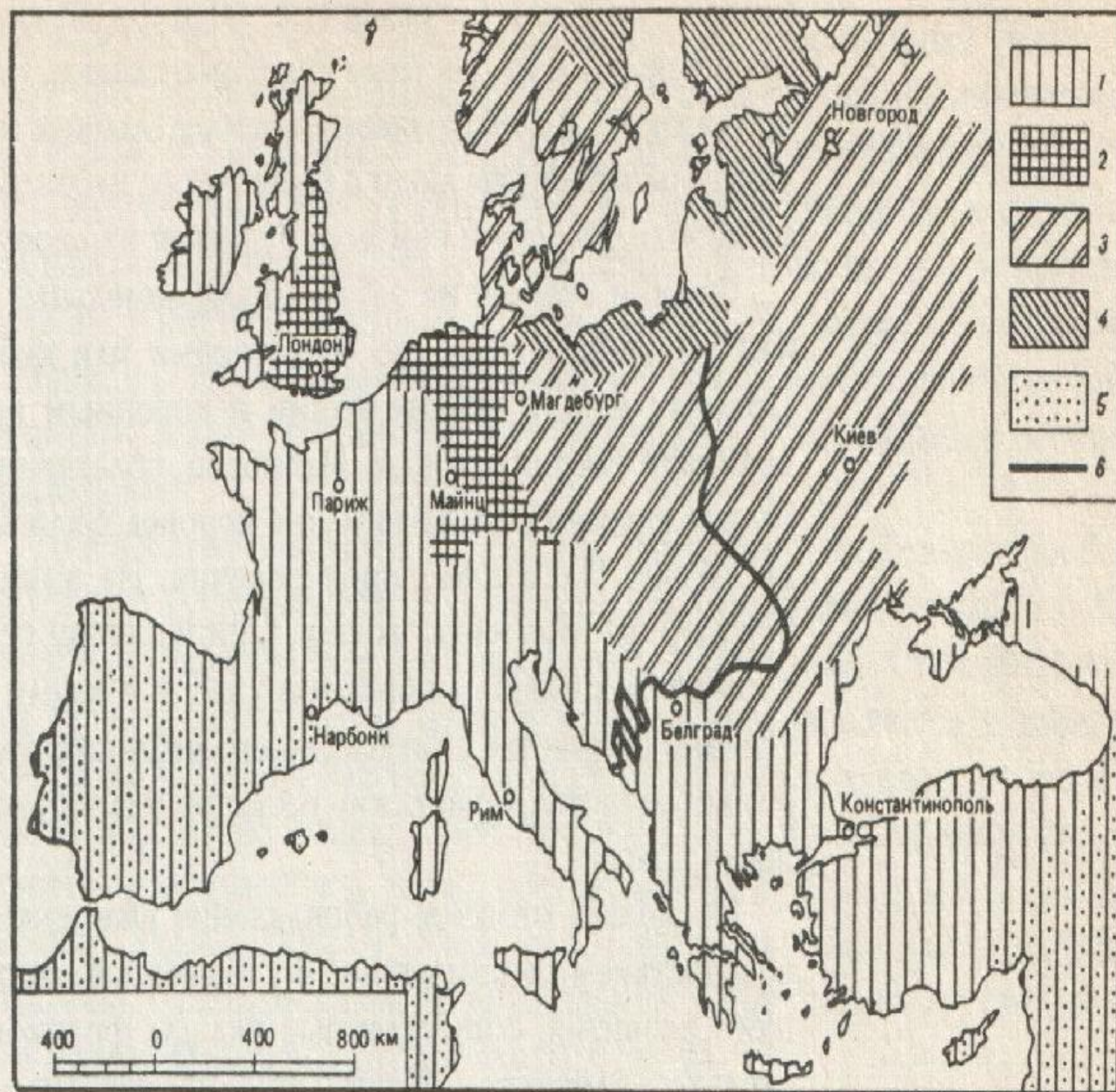
2. В VII—VIII вв.

3. В IX—XI вв.

4. В XII—XIII вв.

5. Распространение ислама на христианских землях в VII—XIV вв.

6. Граница между римско-католической и греко-православной церквями в конце XI в.



Hanza

na rysie zamieszczono najważniejsze miasta

- ▲ główne placówki handlowe "kontler"
- miasta należące do Hanzy

