

История Древнего Рима




**Домашнее задание:
учить §47**



ВИДЕОУРОК

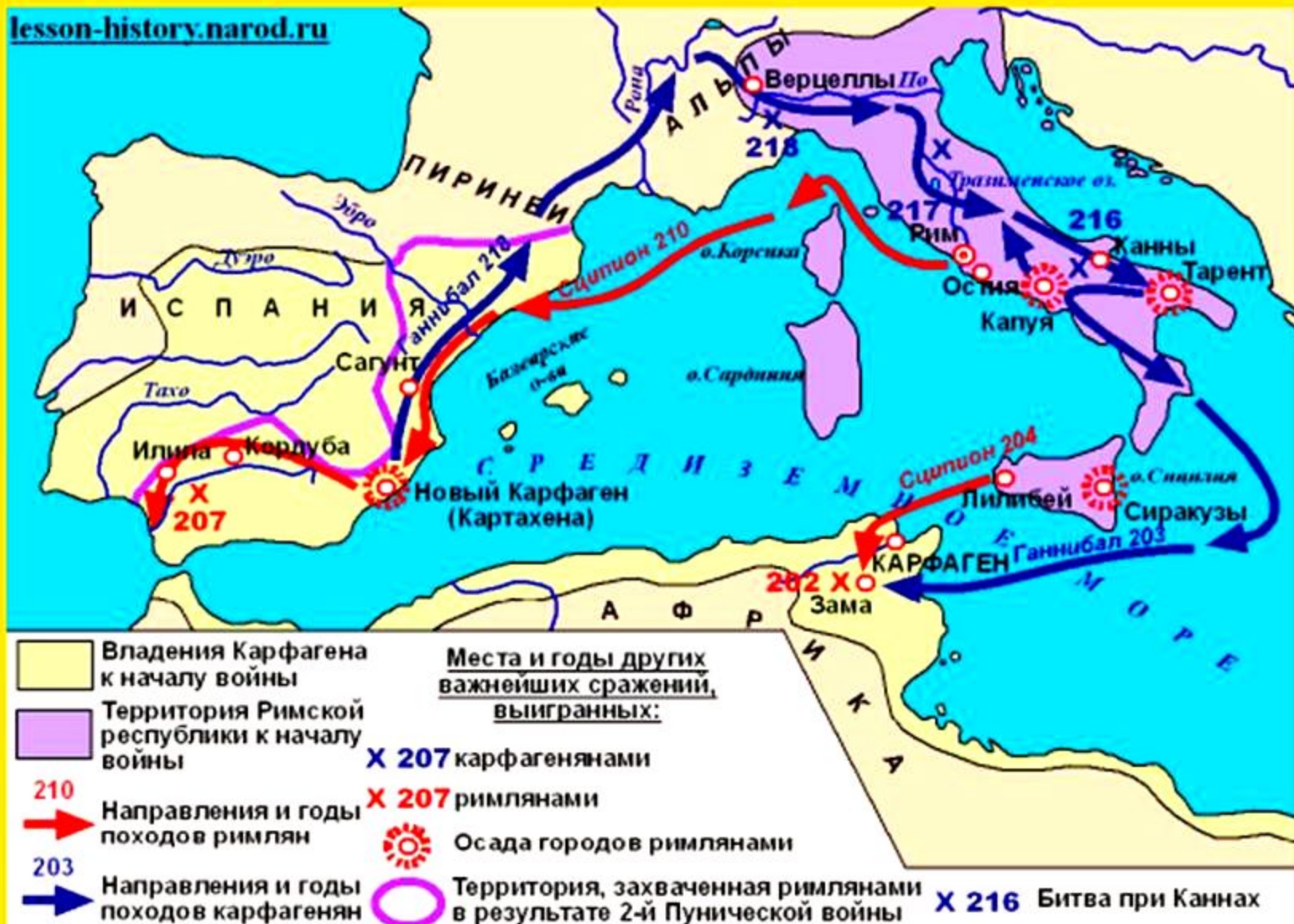




Пунические войны

Пунические войны.

lesson-history.narod.ru



Войны	Дата	Важные сражения	Результат
Первая Пуническая война	264-241 гг. до н.э. (23 года)	10 марта 241 г. до н.э. – морское сражение возле о. Сицилия	Победа римского флота над карфагенским флотом
Вторая Пуническая война	218-201 гг. до н.э. (17 лет)	1) 21 июня 217 г. до н.э. битва при Тразименском озере (Италия) 2) 2 августа 216 г. до н.э. битва при	1. 2. Победа войск Ганнибала

**Третья
Пуническая
война**


**148-146 гг.
до н.э.
(2 года)**

**3. 19 октября
202 г. до н.э. -
битва при
г. Зама
(Африка)**

**Осада
Карфагена
(Африка)**


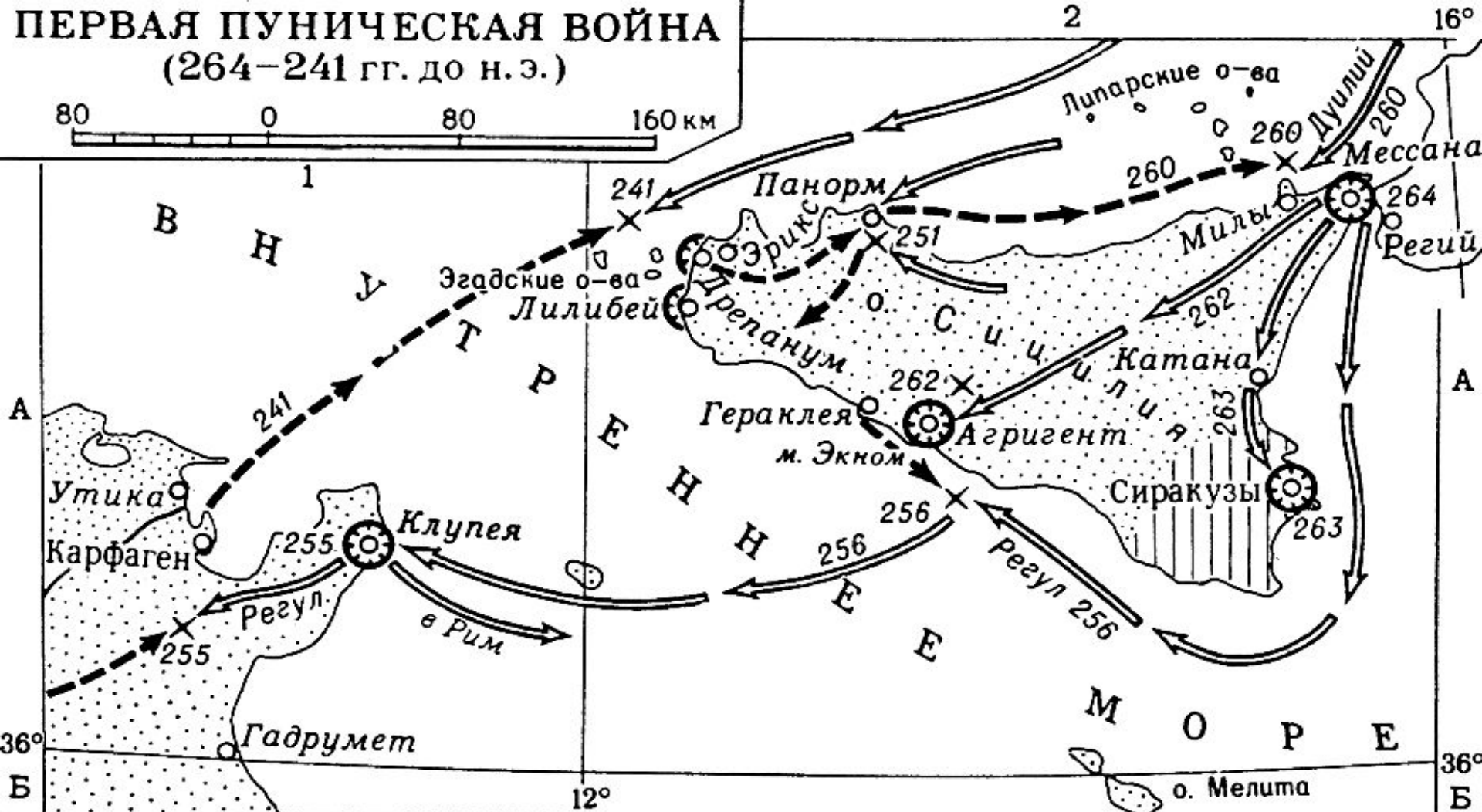
**3. Победа
римского
войска,
Карфаген
потерял свою
независимость**

**Победа
римского
войска,
Карфаген
уничтожен**

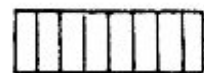
A historical map of the Mediterranean region, showing the Balearic Islands (MARE INSULAE BALEARIDES) and parts of the Iberian Peninsula (TERRA). The map is aged and yellowed, with various place names and geographical features. A thick, braided rope is draped across the map, forming a large loop. In the bottom left corner, a brass compass rose is visible, showing cardinal and intercardinal directions. The overall scene is set against a dark background, suggesting a historical or nautical theme.

Первая Пуническая война


ПЕРВАЯ ПУНИЧЕСКАЯ ВОЙНА (264–241 гг. до н.э.)



Владения Карфагена к началу войны



Владения Сиракуз к началу войны




Основные направления действий римской армии и флота



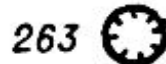
Основные направления действий карфагенской армии и флота



Блокада римлянами сицилийских крепостей в 250–242 гг. до н.э.



241 X Места и годы сражений



263 ⚙ Осада городов римлянами











St. Paul


I Пуническая война(264 – 241 г. до н.э.):

Причина:

желание Рима и Карфагена захватить остров Сицилию.

Итоги:

- 1) Карфаген проиграл войну
- 2) Карфаген потерял свои владения в Сицилии и на о. Сардиния.
- 3) Карфаген должен выплачивать большую **контрибуцию.**

A historical map of the Balearic Islands, showing the islands of Majorca, Minorca, and Ibiza. The map is aged and yellowed, with various place names and geographical features. A thick, braided rope is draped across the map, forming a large loop. In the bottom left corner, there is a brass compass rose with a decorative design. The text "Вторая Пуническая война" is overlaid on the map in a white box.

Вторая Пуническая война



**Полководец Ганнибал Барна
(247-183 гг. до н.э.) 64 года**





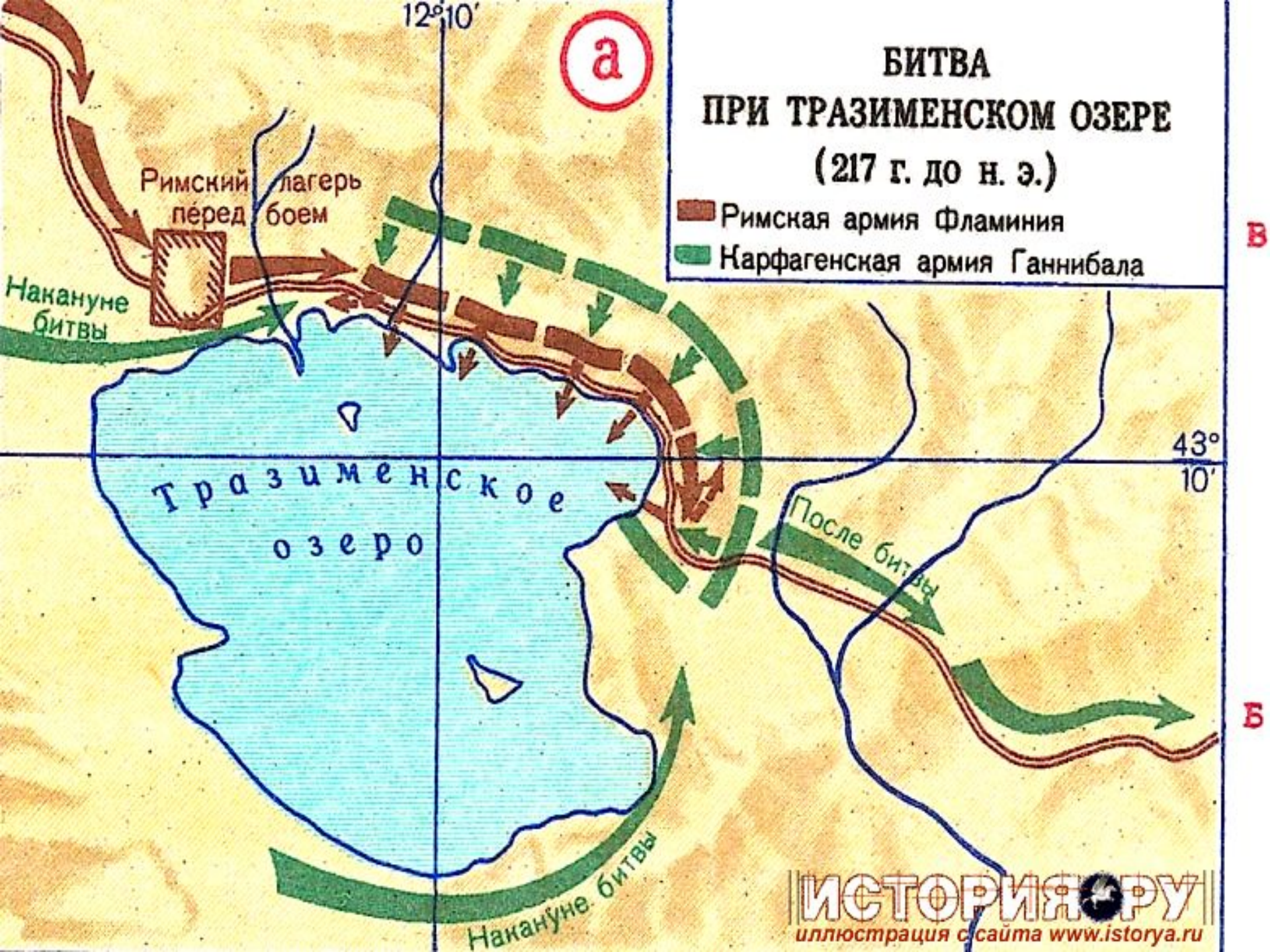




а

БИТВА ПРИ ТРАЗИМЕНСКОМ ОЗЕРЕ (217 г. до н. э.)

- Римская армия Фламиния
- Карфагенская армия Ганнибала



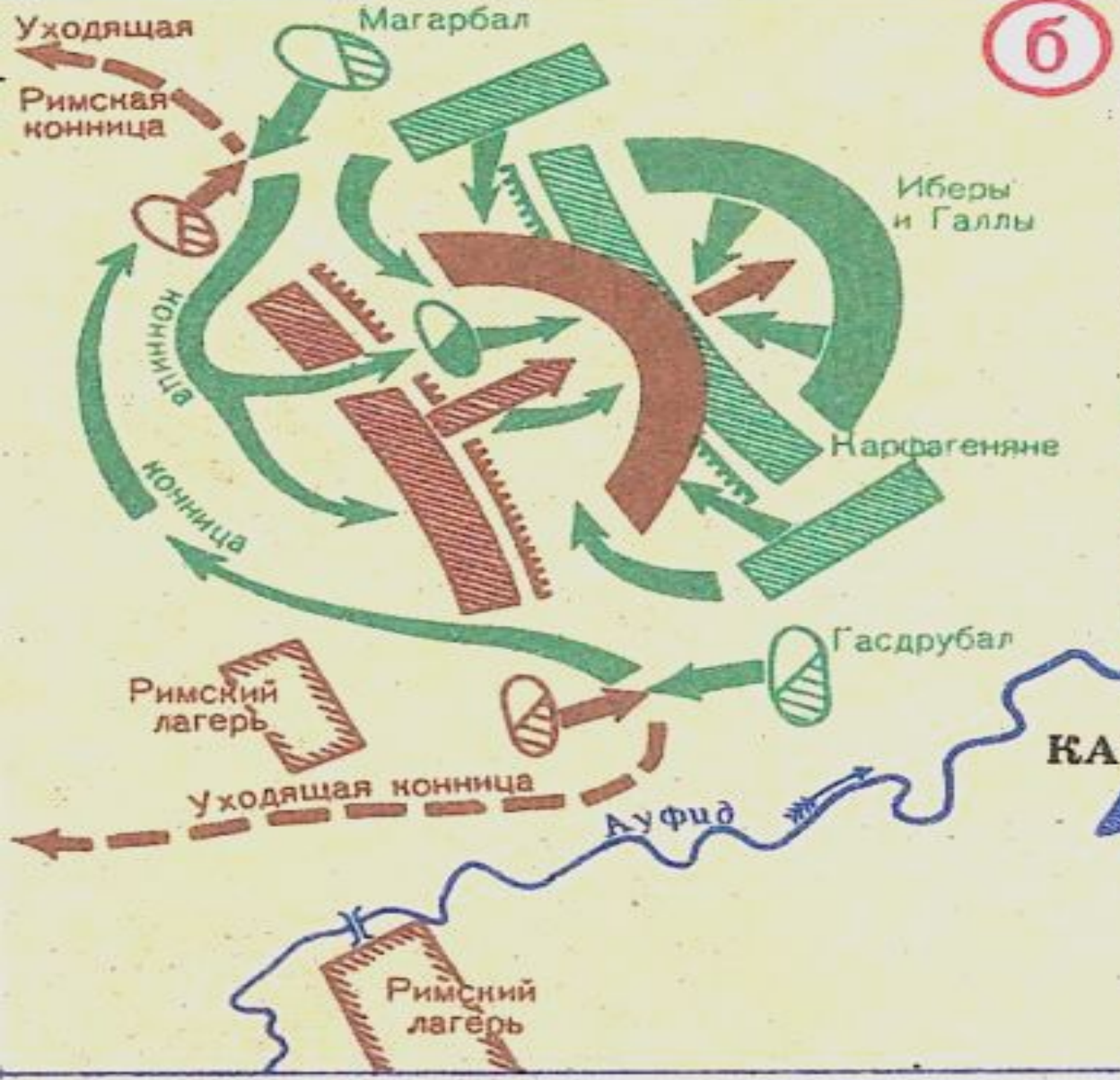






6

БИТВА ПРИ КАННАХ (216 г. до н. э.)



в начале битвы	в конце битвы

Римская армия

Карфагенская армия Ганнибала


Тяжеловооруженные

Легковооруженные

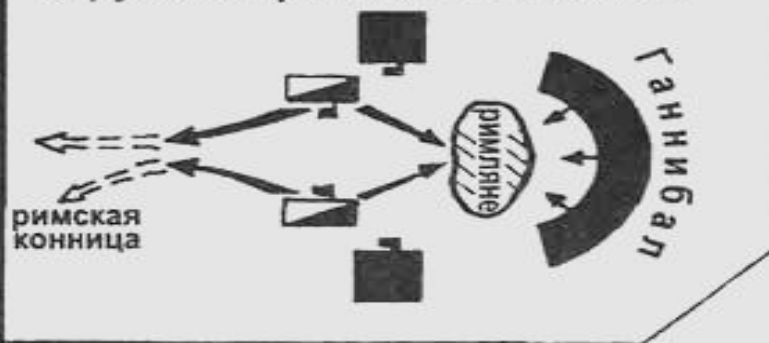
Конница

I и II пунические войны (264–201 гг. до н. э.)

Масштаб 1:13 000 000 в 1 см 130 км



Окружение римлян Ганнибалом



АДРИАТИЧЕСКОЕ
МОРЕ

ИСХОДНОЕ ПОЛОЖЕНИЕ
СТОРОН

Первый
лагерь
Ганнибала
Махарбал

Второй
лагерь
Ганнибала

Ауфид

Варрон

Ганнибал
Магон

Гасдрубал

КАННЫ

Сервий

Эмилий
Павел

Малый
лагерь
римлян

10 тыс.

Большой
лагерь
римлян

80 тыс.

РИМЛЯНЕ

КАРФАГЕНЯНЕ

- 80 тыс. { тяжеловооруженные
- { легковооруженные
- 6 тыс. конница
- 7200

- { } 40 тыс.
- { } 10 тыс.

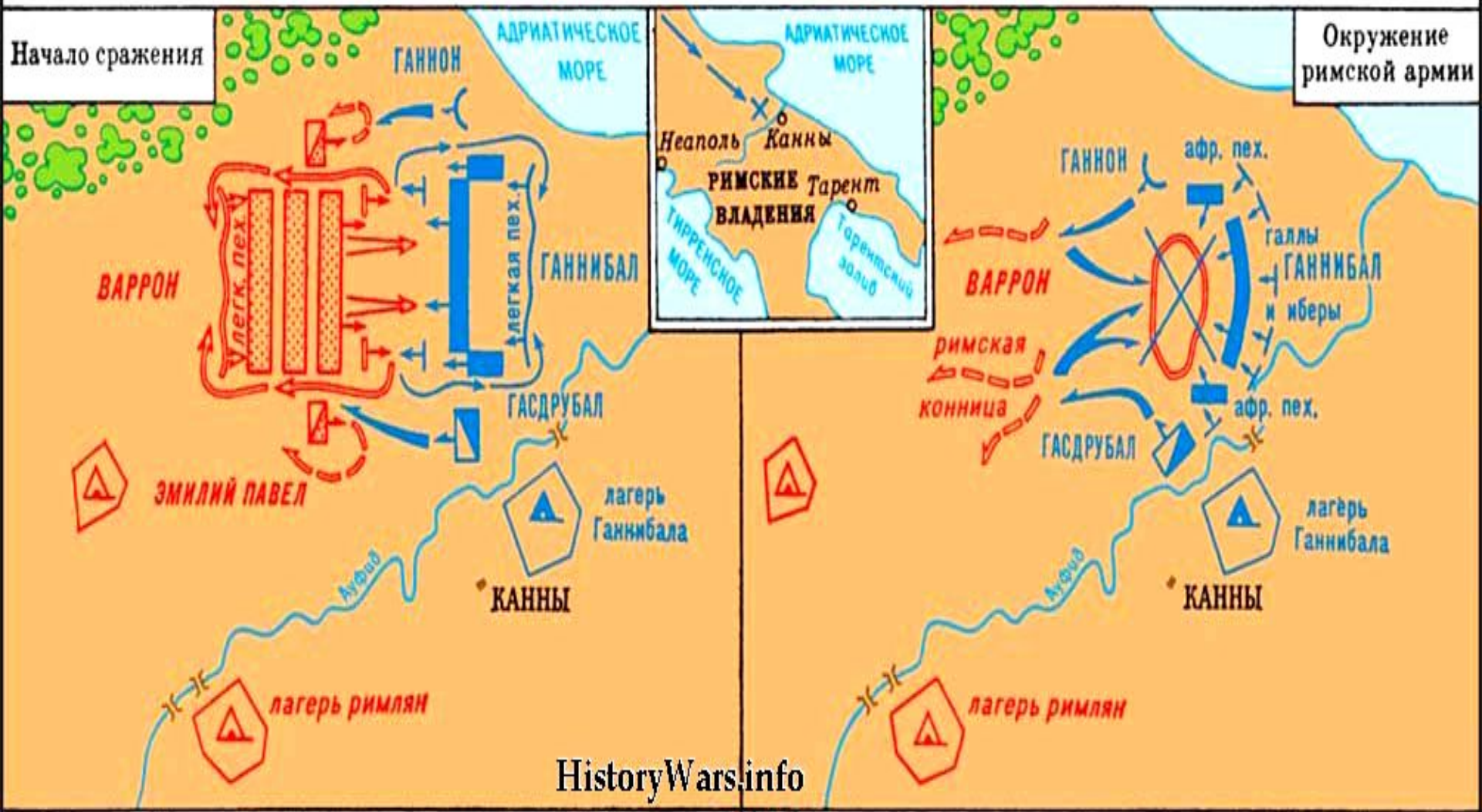
Сражение при Каннах

СРАЖЕНИЕ при КАННАХ 2 августа 216 г. до Р.Х.








Начало сражения

Окружение римской армии



HistoryWars.info

-  Положение войск сторон перед началом сражения: римских
-  карфагенских
-  Атака римской пехоты и отход карфагенских войск

-  Атака карфагенской конницы и отход римской конницы
-  Охват флангов римской армии карфагенской тяжелой пехотой, разгром и уничтожение окруженной римской армии











**Полководец Сципион (235-183 гг. до н.э.) 52
года**

Карфагонские боевые слоны в сражении
при Зама, 202 г. до н.э.



**19.10.202 г. до н.э. - битва при г. Зама
(Африка)**




Силы сторон:

Римская армия -	Армия Ганибала -
25-34 тысяч пехотинцев	35 тысяч
6-9 тысяч всадников	2-3 тысячи
	80 боевых слонов




Карфагенская армия

- 1 наемники
- 2 карфагенские граждане
- 3 ветераны Ганнибала


Нумидийская
кавалерия



Сципион



Италийская
кавалерия



Битва при
Заме



0 500 1000









A. Todaro



А. Каращук
2005







IGOR DZIS




Потери:
Римляне – 5500
убитых
Карфагенское
войско – 20000
убитых,
более 10000
пленных

**Домашнее задание:
учить §48**




ВИДЕОУРОК




A historical map of the Mediterranean region, showing the Balearic Islands (INSULAE BALEARIDES) and Minorca (INS. MINORCA). The map is aged and yellowed, with various geographical labels and a grid. A thick, braided rope is draped across the map, forming a large loop. In the bottom left corner, a brass compass rose is visible, showing cardinal and intercardinal directions. The overall scene suggests a theme of exploration, navigation, and maritime history.

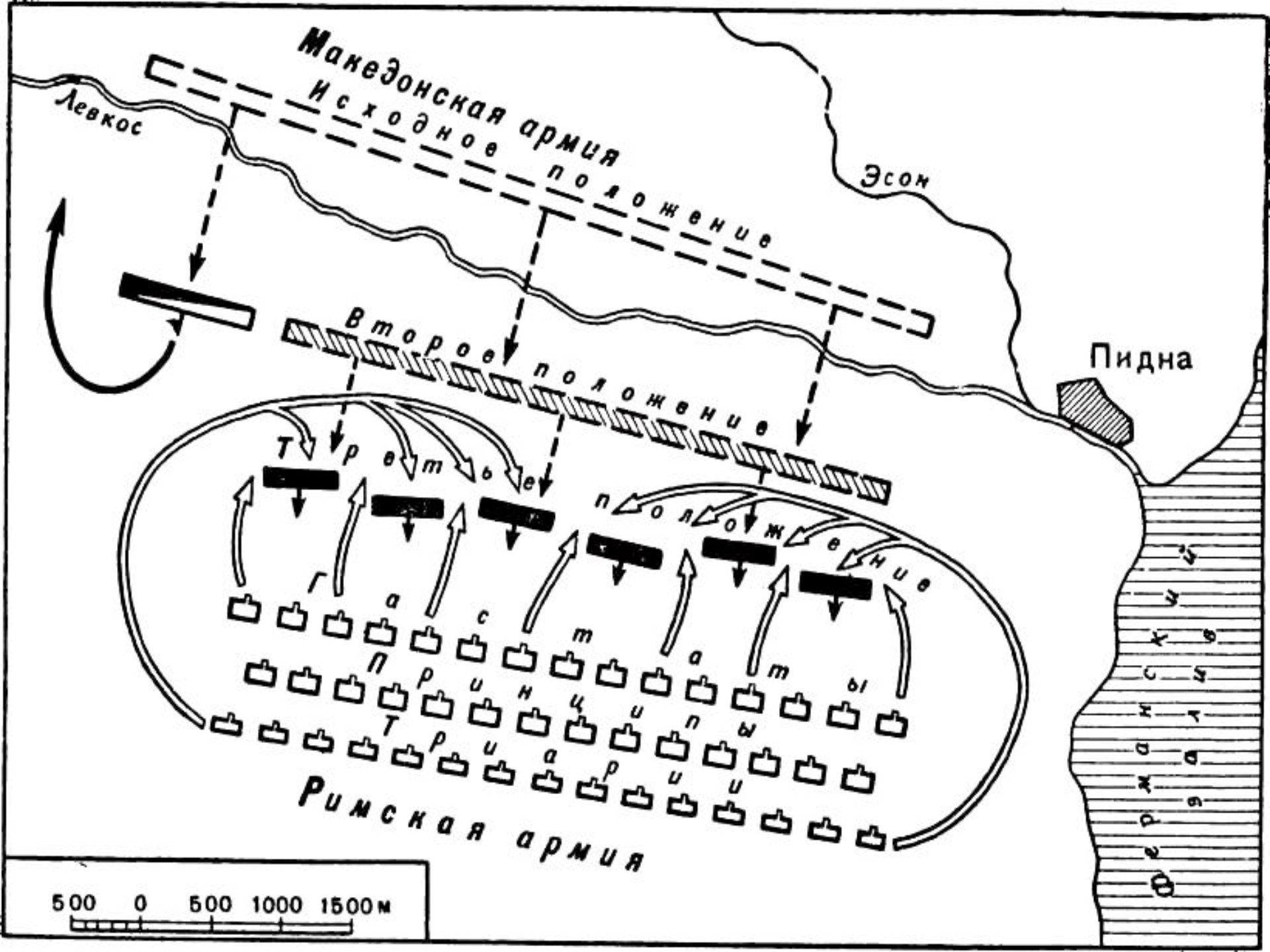
Борьба за подчинение стран Восточного Средиземноморья



**Антиох (215 – 164 гг. до н.э.)
Сирийский царь**







Триумф полководца:



Римский консул командовавший войсками получил право на ТРИУМФ - торжественный въезд в Рим .В период празднования победы его называли ИМПЕРАТОР (повелитель, главнокомандующий).




R. Bayle



Разрушение греческого города Коринф



A historical map of the Mediterranean region, showing the Balearic Islands (MARE INSULAE BALEARIDES) and the Iberian Peninsula (TERRA). The map is aged and yellowed, with various place names and geographical features. A thick, braided rope is draped across the map, forming a large knot on the right side. In the bottom left corner, there is a circular compass rose with a decorative design. The text "Третья Пуническая война" is overlaid on the map in a white box.

Третья Пуническая война





TOTAL WAR
ROME II

WIKI.TOTALWAR.COM













ТЕСТ-ОПРОС

**(ответы прислать
сегодня через
электронный дневник
или группу в Вайбере
до 18:00)**



**Не забудьте указать свои
данные:
ФАМИЛИЮ и ИМЯ,
а также § и тему урока**




1. Причиной борьбы Рима с Карфагеном было стремление Рима:

а) захватить побережье Чёрного моря

**б) установить свою власть в
Средиземноморье**

**в) распространить веру в римских
богов на новые территории**

г) освободиться от зависимости




2. Сколько всего было Пунических войн (борьба Рима с Карфагеном)?



3. Какая битва была решающей в первой Пунической войне и кто в ней победил?

ПЕРВАЯ ПУНИЧЕСКАЯ ВОЙНА (264–241 гг. до н.э.)



Владения Карфагена к началу войны



Владения Сиракуз к началу войны



Основные направления действий римской армии и флота



Основные направления действий карфагенской армии и флота



Блокада римлянами сицилийских крепостей в 250–242 гг. до н.э.

241 X

Места и годы сражений



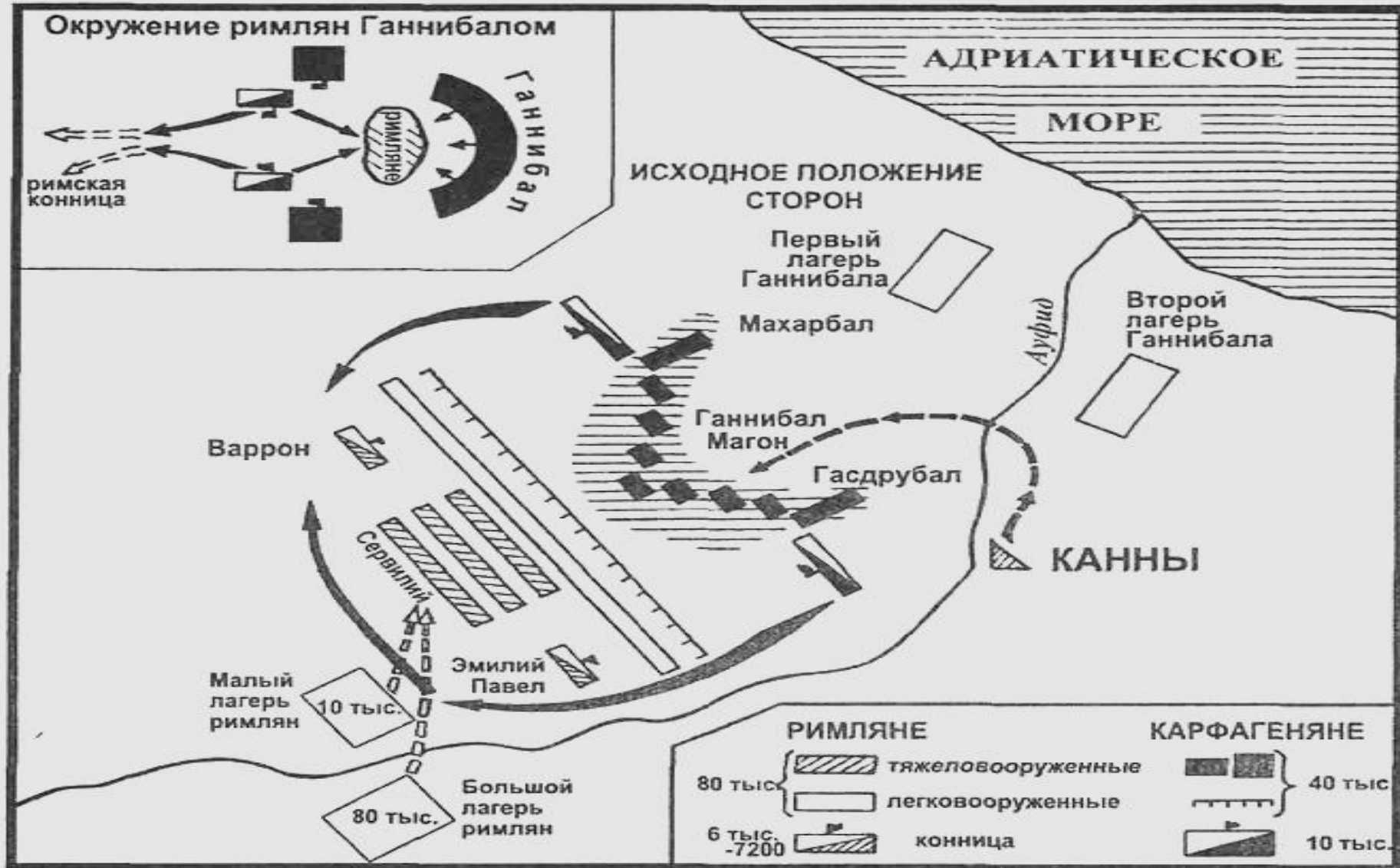
263 Осада городов римлянами



4. С какой целью Ганнибал совершил труднейший переход через Альпы?



5. Кто победил в битве при Тразименском озере?



6. Битва произошедшая между римлянами и войском Ганнибала 2 августа 216 г. до н.э.

Пунические войны.



- Ганнибалом осуществил римский полководец Сципион?
- а) в сражении использовать боевых слонов
 - б) использовать тактику окружения
 - в) нанести удар по вражеской столице - Карфагену
 - г) выманить вражеские войска из Апеннинского



**8. Последняя битва Ганнибала и его
войска?**



9. Какой неприступный город римляне осаждали 2 года в период 3 Пунической войны?

**10. Какие страны и государства
Восточного Средиземноморья Рим
подчинил себе в период римской
республики (карта стр.233):**

- а) Македонию**
- б) Грецию**
- в) Египет**
- г) Сирию**



11. Какое событие изображено на картине?

- а) Нашествие галлов на Рим
- б) триумф римского военачальника в Риме
- в) завоевание римлянами Македонии
- г) начало войны Рима с Карфагеном