



Мультимедиялық тур

Инструкцияны жақсылап оқып шығыңыз

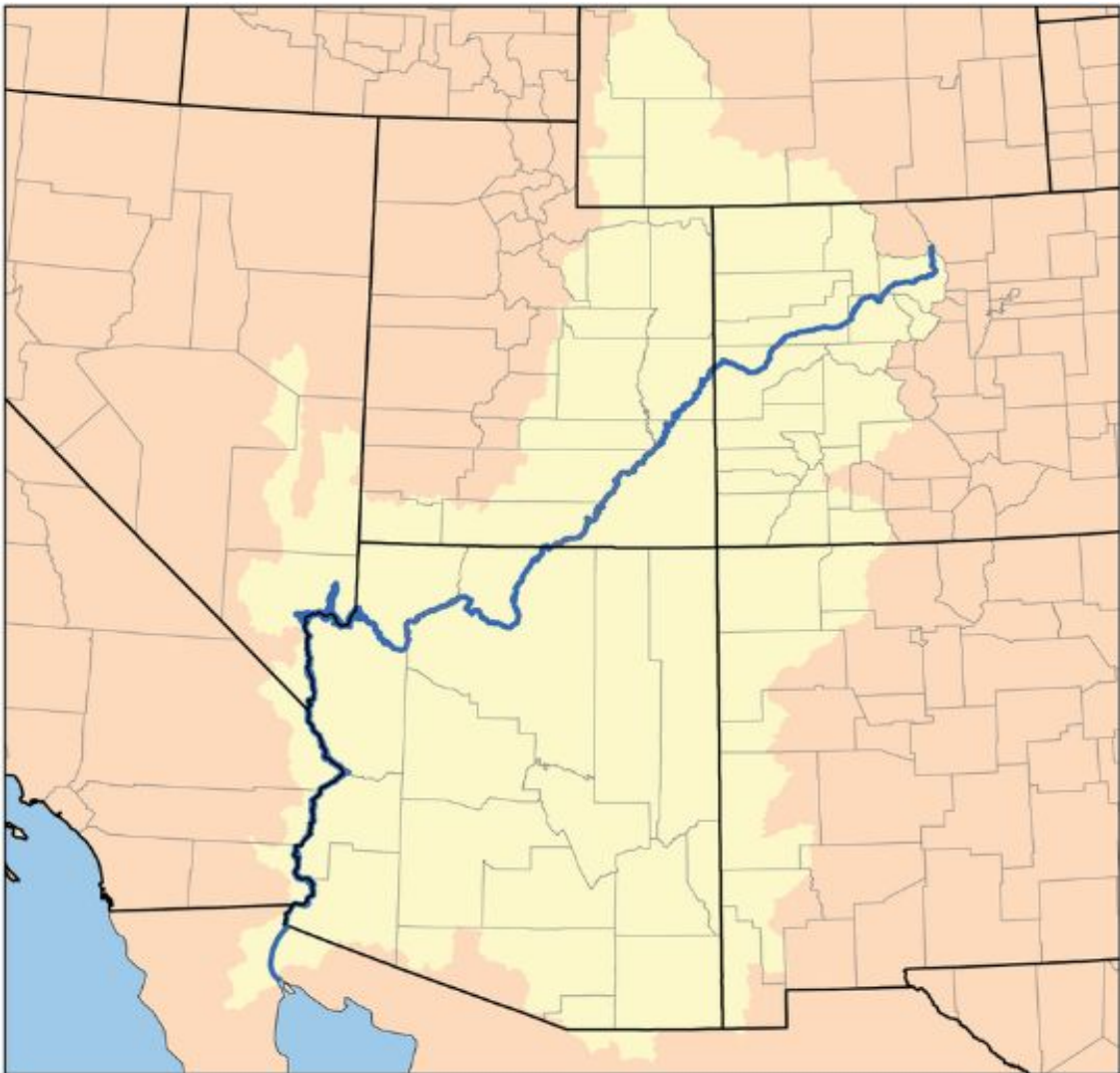
Внимательно прочитайте инструкцию

- Бұл тест 40 сұрақтан тұрады.
- Тест состоит из 40 вопросов*
- Сұрақтар парақта, ал соған қатысты ресурс тақтада көрсетіледі.
- Вопросы даны на листе, а связанный с ним ресурсы показаны на доске.*
- Әр бетті қарап, сұрақтарды мұқият оқып шығыңыз.
- Посмотрите на каждую страницу и внимательно прочитайте вопросы.*
- Тест барысында тақтадағы ресурс номері автоматты түрде ауысып отырады, соған сай сұрақтарға жауап беріп үлгеру керексіз!
- Во время теста номер ресурса на доске автоматически переключается, соответственно нужно успеть ответить на вопросы!*
- Алғашқы 10 сұраққа 0,5 баллдан, қалған 30 сұраққа 1 баллдан.
- На первые 10 вопросов по 0,5 балла, на остальные 30 вопросов по 1 баллу.*
- Сізде әр сұраққа 1,5 минут(90 секунд) уақыт бар.
- У вас есть 1,5 минуты(90 секунд) времени на каждый вопрос.*
- Егер сіз ерте аяқтасаңыз, уақыт біткенше үнсіз күтіңіз.
- Если вы закончите рано, подождите, пока время не закончится.*

- Әр сұрақтың Бірнеше таңдауы бар. А, В, С, D немесе Е таңдаңыз, тек бір жауап дұрыс болады.
- Каждый вопрос имеет несколько вариантов. Выберите А, В, С, D или Е, и только один ответ будет правильным.*
- Тақтада көрсетілген 40 сұрақ біткен уақытта дұрыс жауаптарды жауап парағына белгілеуге сізде 10 минут уақыт бар.
- У вас есть 10 минут, чтобы отметить правильные ответы на листе ответов после окончания 40 вопросов, показанных на доске.*
- Таңдағыңыз келетін әріпті дөңгелектеу арқылы жауап парағында таңдауыңызды белгілеңіз.
- Отметьте свой выбор на листе ответов, округлив букву, которую вы хотите выбрать.*
- Егер сіз қате жіберген болсаңыз, таңдалған әріпті сызып, жаңа жауапты сызыңыз.
- Если вы допустили ошибку, вычеркните выбранную букву и округлите новый ответ.*
- Егер сізде сұрақтар туындаса, емтихан басталғанға дейін сұраңыз, өйткені емтихан кезінде сізде уақыт болмайды және басқа қатысушыларға кедергі жасайсыз.
- Если у вас есть вопросы, спросите до начала экзамена, так как во время экзамена вы не успеете и будете мешать другим участникам.*

1 сұрақ

- A. Арканзас
- B. Юкон
- C. Колорадо
- D. Огайо
- E. Рио-Гранде



2 сұрақ

- A. Серрадо
- B. Сельва
- C. Кампос
- D. Каатинга
- E. Гилея



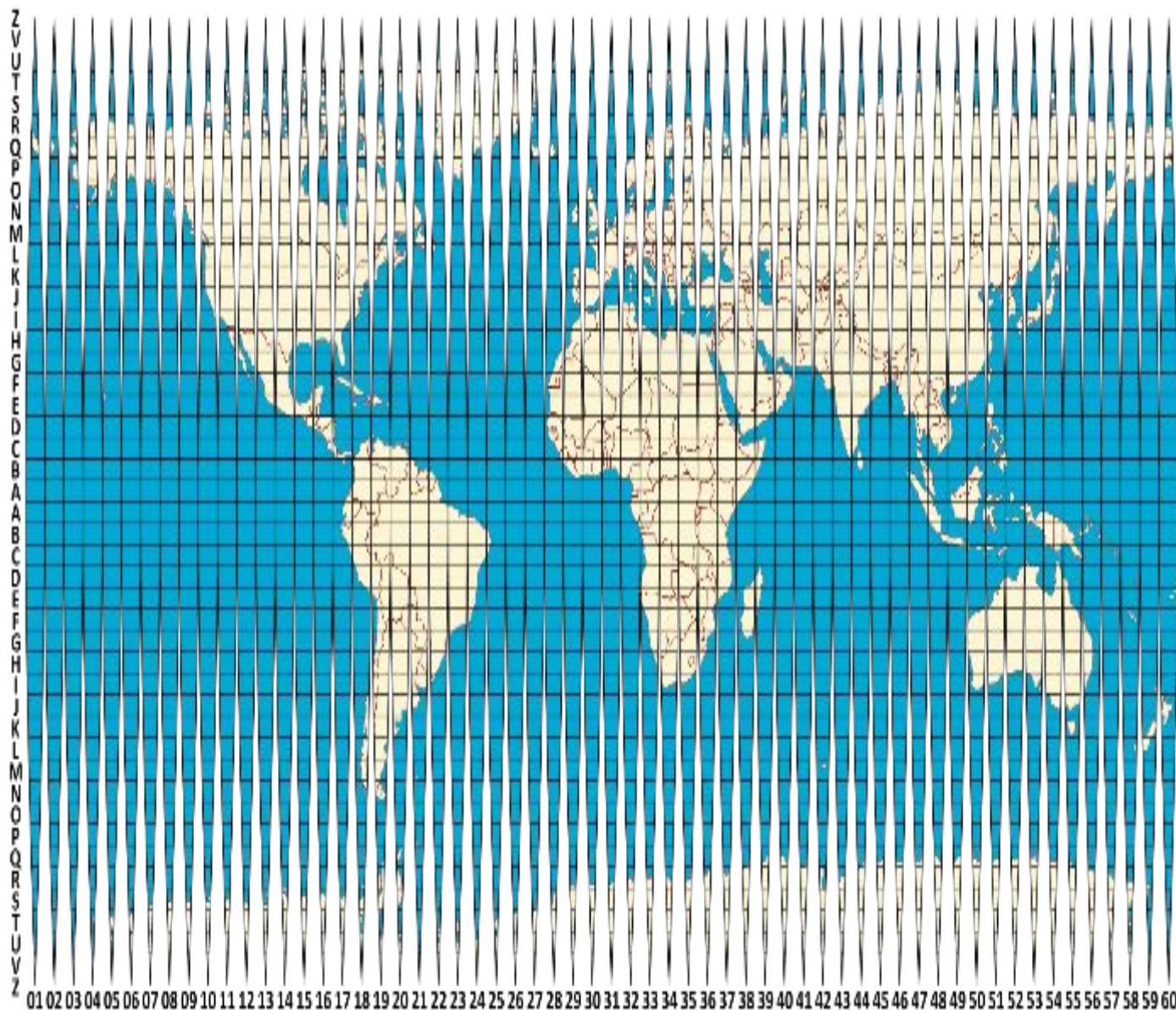
3 сұрақ

А. Меркатор проекциясы / проекция Меркатора

В. Альберс проекциясы / проекция Алберса

С. Ламберт проекциясы / проекция Ламберта

Д. Гаусс – Крюгер проекциясы / проекция Гаусса Крюгера



4 сұрақ

А Рекультивация

В Орман өсіру / посадка леса

С Ирригация

Д Инверсия



5 сұрақ

- A. Түркістан облысы / Туркестанская обл
- B. Қостанай облысы / Костанайская обл
- C. Абай облысы / Абайская обл
- D. Ұлытау облысы / Улытауская обл



6 сұрақ

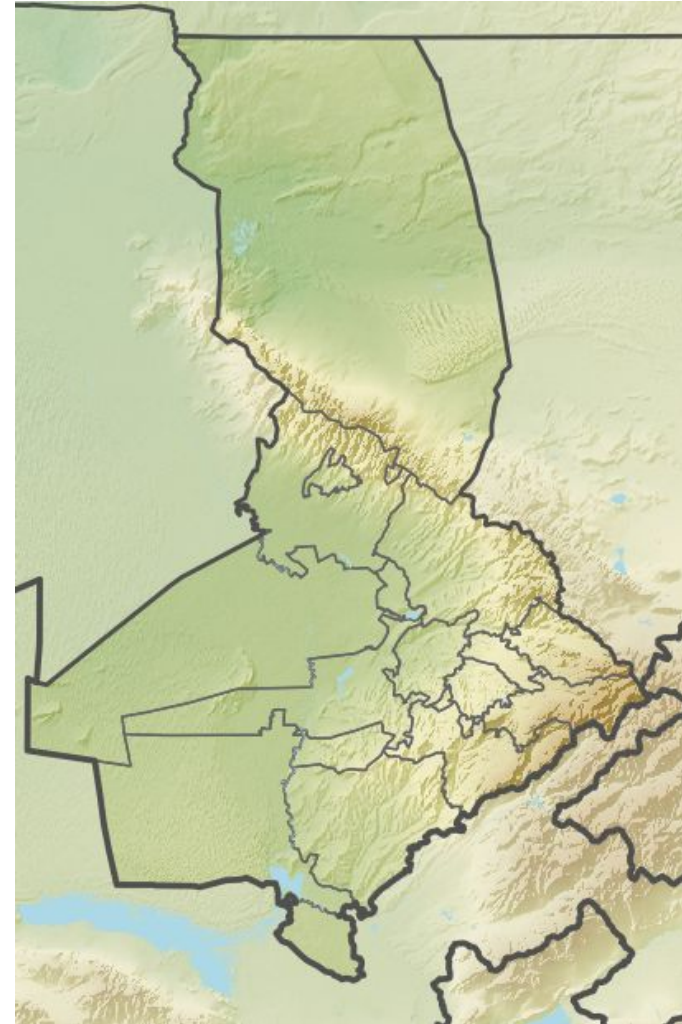
- А. Технологиялық деңгейі төмен өнім өндіреді / производит продукцию с низким технологическим уровнем
- В. Әлемдік экономикаға жаңа технология мен білім береді / дает новые технологии и знания мировой экономике
- С. Барлық эмиссиялық табысты жүргізеді / проводит весь эмиссионный доход
- Д. Мәдени-идеологиясның басымдылығы / культурно-идеологический приоритет



Валлерстайнның экономикалық кеңестік моделі

7 сұрақ

- A) Ебі желі / ветер Эби
- B) Шелек желі / ветер Шилир
- C) Арыстанды-Қарабас
- D) Қордай желі / Кордайский ветер
- E) Сайқан желі / Сайканский ветер



8 сұрақ

- A) Алакөл көлі / Алакольское озеро
- B) Балқаш көлі / Балхашское озеро
- C) Сілетітеңіз көлі / озеро Силетитениз
- D) Теңіз көлі / озеро Тенгиз
- E) Құсмұрын көлі / озеро Кушмурун



9 сұрақ

A Қорғалжын қорығы / Коргалжинский зап.

B Ақсу-Жабағылы қорығы / Ақсу Жабагылы зап.

C Наурызым қорығы / Наурызымский зап.

D Марқакөл қорығы / Маркакольский зап.

E Үстірт қорығы / Устюртский зап.



10 сұрақ

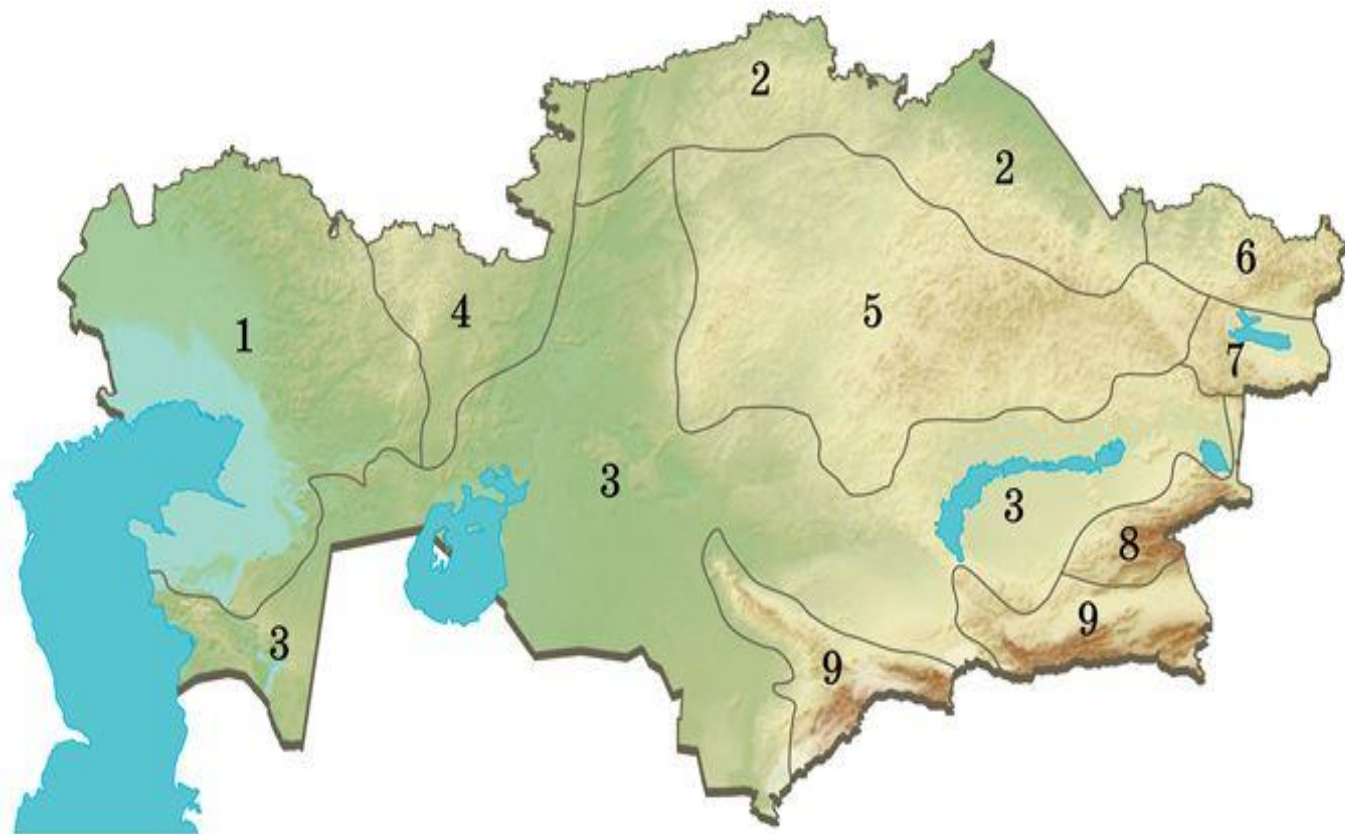
A) 2

B) 8

C) 3

D) 4

E) 6




11 сұрақ

- A. Новые Гебриды
- B. Возрождение
- C. Мэн
- D. Питкэрн
- E. Гилберт



12 сұрақ

- A. Эйрик
- B. Гунбьерн
- C. Хвитсерк
- D. Нуук
- E. Готхоб



13 сұрақ

- A. Большой Нефуд, Дехна, Руб-Эль-Хали
- B. Дехна, Большой Нефуд, Руб-Эль-Хали
- C. Большой Нефуд, Руб-Эль-Хали, Дехна
- D. Дехна, Руб-Эль-Хали, Большой Нефуд
- E. Руб-Эль-Хали, Большой Нефуд, Дехна



14 сұрақ

- A. Торнадо
- B. Тайфун
- C. Багио
- D. Смерч
- E. Цунами




15 сұрақ

- A. Бэдуотер-Валлей
- B. Рейстрек-Плайя
- C. Набта-Сабха
- D. Набта-Невада
- E. Дэд-Прая



16 сұрақ

- A. Дон и Волга
- B. Урал и Волга
- C. Кубань и Дон
- D. Колыма и Дон
- E. Курск и Дон



17 сұрақ

- A. Маникуаган
- B. Попигай
- C. Танис
- D. Тектит
- E. Чикшулуб



18 сұрақ

- A. Манилор
- B. Манила
- C. Манилон
- D. Манитулин
- E. Манитулэнд



19 сұрақ

A. Ғарыштық станциялардың жүріп өткен іздері/ Следы, пройденные космическими станциями

B. Шарбы-будақ бұлттар / кучевые облака

C. Конденсация іздері / Следы конденсации

D. Су асты метанның көпіршіктері / Пузырьки подводного метана




20 сұрақ

А. Оңтүстік жарты шардағы циклон/
Циклон в южной полушарии

В. Оңтүстік жарты шардағы антициклон/
Антициклон в южной полушарии

С. Солтүстік жарты шардағы циклон/
Циклон в северной полушарии

Д. Солтүстік жарты шардағы антициклон/
антициклон в северной полушарии



21 сұрақ

А. Ауқатты адамдар мен лашықта тұратындарды бөлу үшін / Для разделения состоятельных людей и проживающих в лачугах

В. Графтықтар аралық шекара / Межграфийная граница

С. Екі дін топтарының қақтығысынан / От столкновения двух религиозных групп

Д. Жануарларды қалалық өмірден сақтау үшін / Для сохранения животных от городской жизни



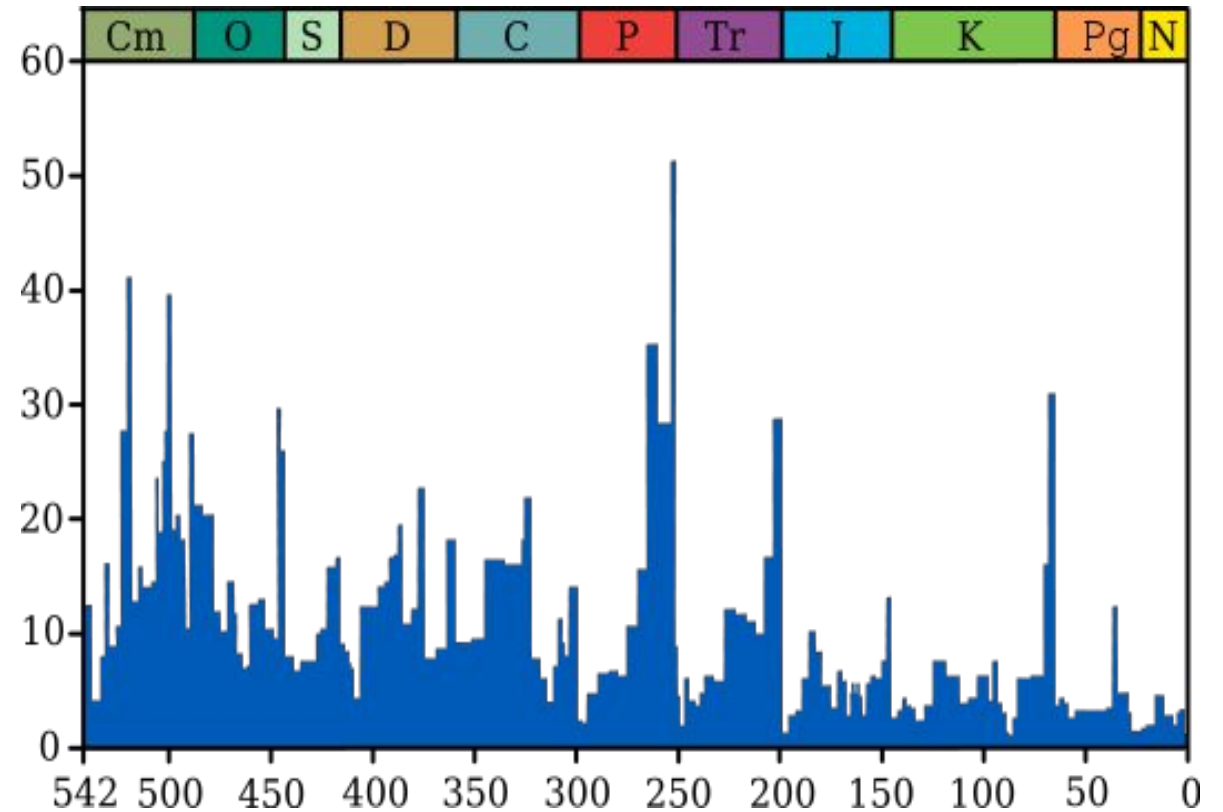
22 сұрақ

А Пермь – Триас

В Девон

С Триас – Юра

Д Ордовик – Силур



23 сұрақ

А Берг жанартауы/вулкан

В Баранский жанартауы/вулкан


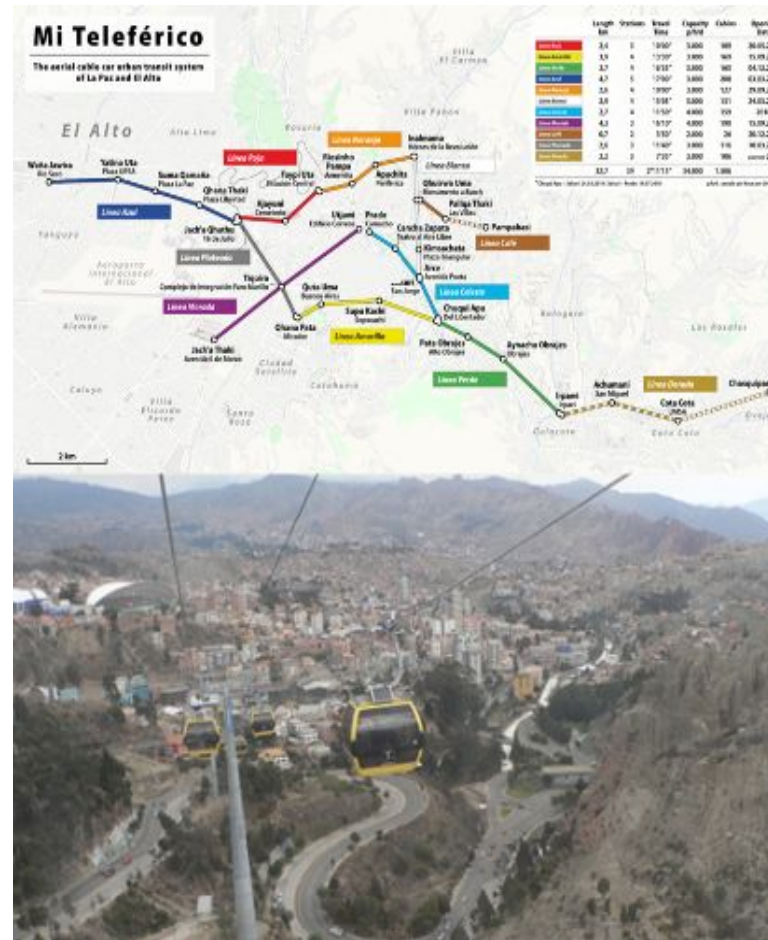
С Ломоносов жанартауы/вулкан

Д Мушкетов жанартауы/вулкан



24 сұрақ

А Колумбия
В Боливия
С Перу
D Парагвай



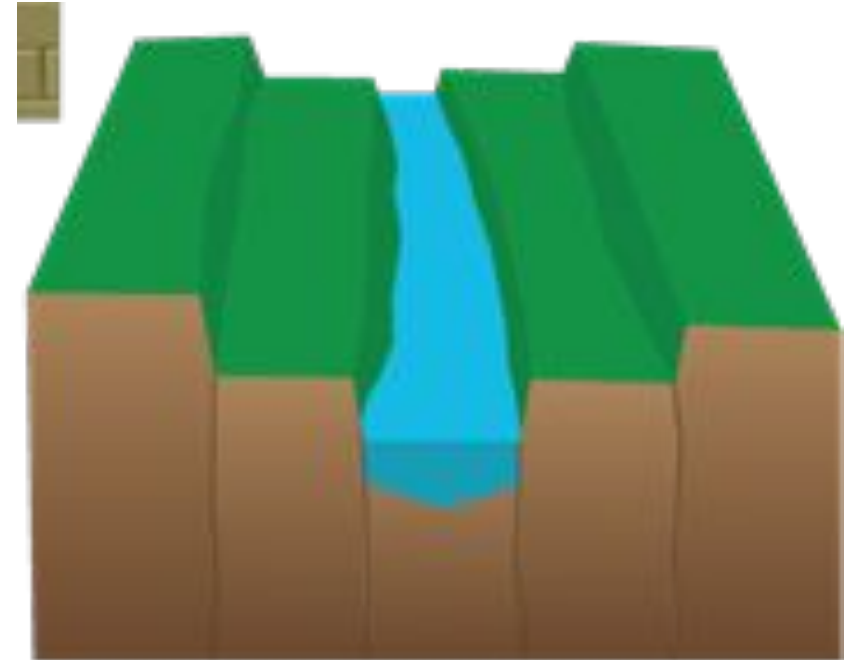
25 сұрақ

- А) Ауданы 1 млн гектар шамасында /
площадь около 1 млн га
- В) Вегетациялық кезеңнің ұзақтығы
150-160 күнге дейін созылады /
продолжительность вегетационного
периода длится до 150-160 дней
- С) Солтүстік шегарасы 51° ал оңтүстік
шегарасы $47-48^\circ$ солтүстік ендік арқылы
өтеді / Северная граница проходит через
 51° , а Южная граница проходит через
 $47-48^\circ$ северной широты
- Д) Негізгі топырақ қорын ашық қара қоңыр
топырақ құрайды / основной почвенный
фонд составляют светло-темно-каштановые
почвы
- Е) Республика аумағының 44%-ға жуығын
қамтиды / охватывает около 44%
территории Республики



26 сұрақ

- A) Ойыста түзілген тектоникалық көл / тектоническое озеро, образованное в впадине
- B) Вулканикалық көл / вулканическое озеро
- C) Қалдық көл / остаточное озеро
- D) Карстты көл / карстовое озеро
- E) Мұздықты көл / Ледниковое озеро



27 сұрақ

- А) Магмалық эффузивті / магматический эффузивный
- В) Магмалық интрузивті / магматический интрузивный
- С) Метаморфты магмалық / метаморфный магматический
- Д) Шөгінді физикалық / осадочный физический
- Е) Шөгінді химиялық / осадочный химический



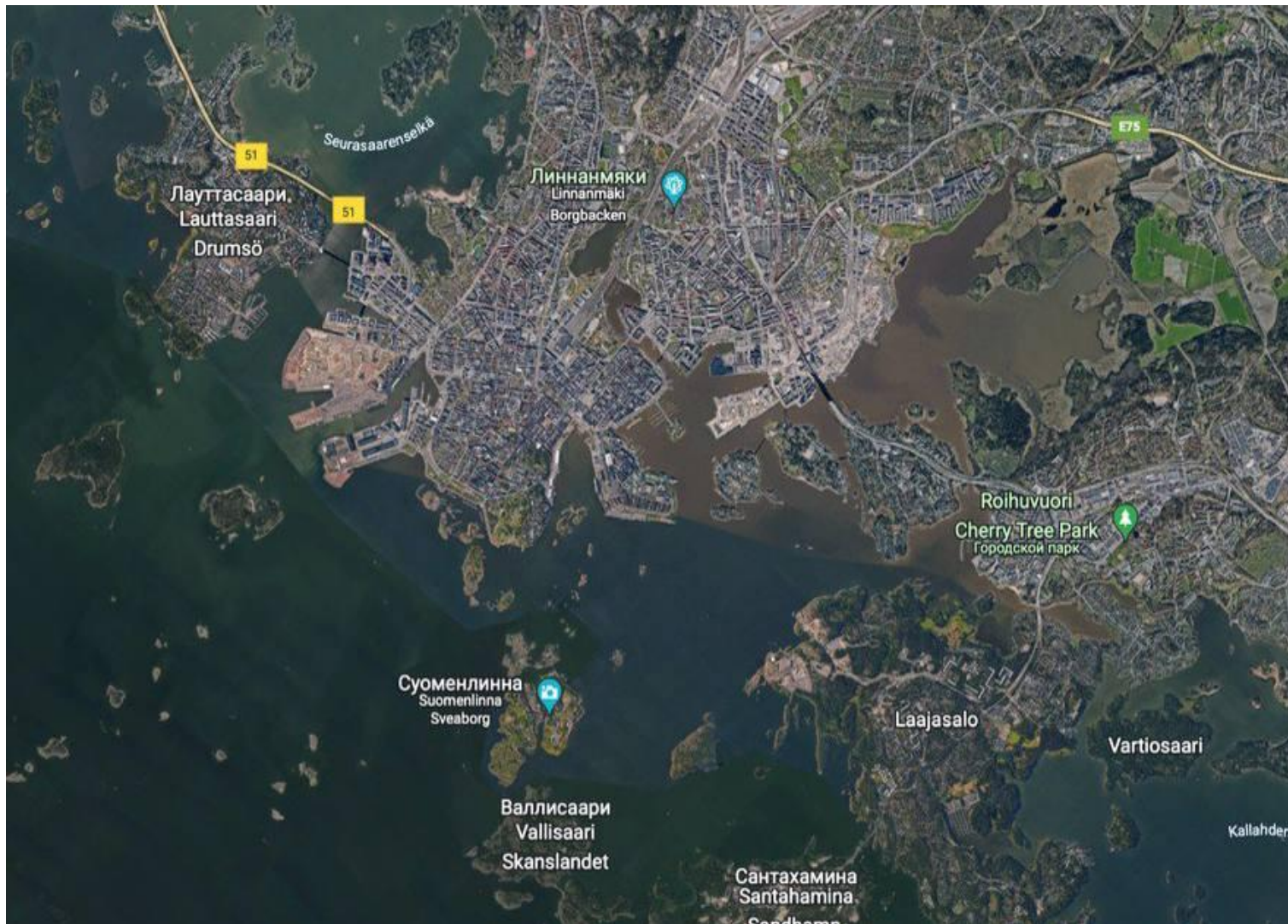
28 сұрақ

- A. бараньи льбы / қой маңдайы
- B. трог
- C. друмлины
- D. цирк
- E. кары



29 Сұрақ

- A. Копенгаген
- B. Хельсинки
- C. Осло
- D. Стокгольм
- E. Брюгге



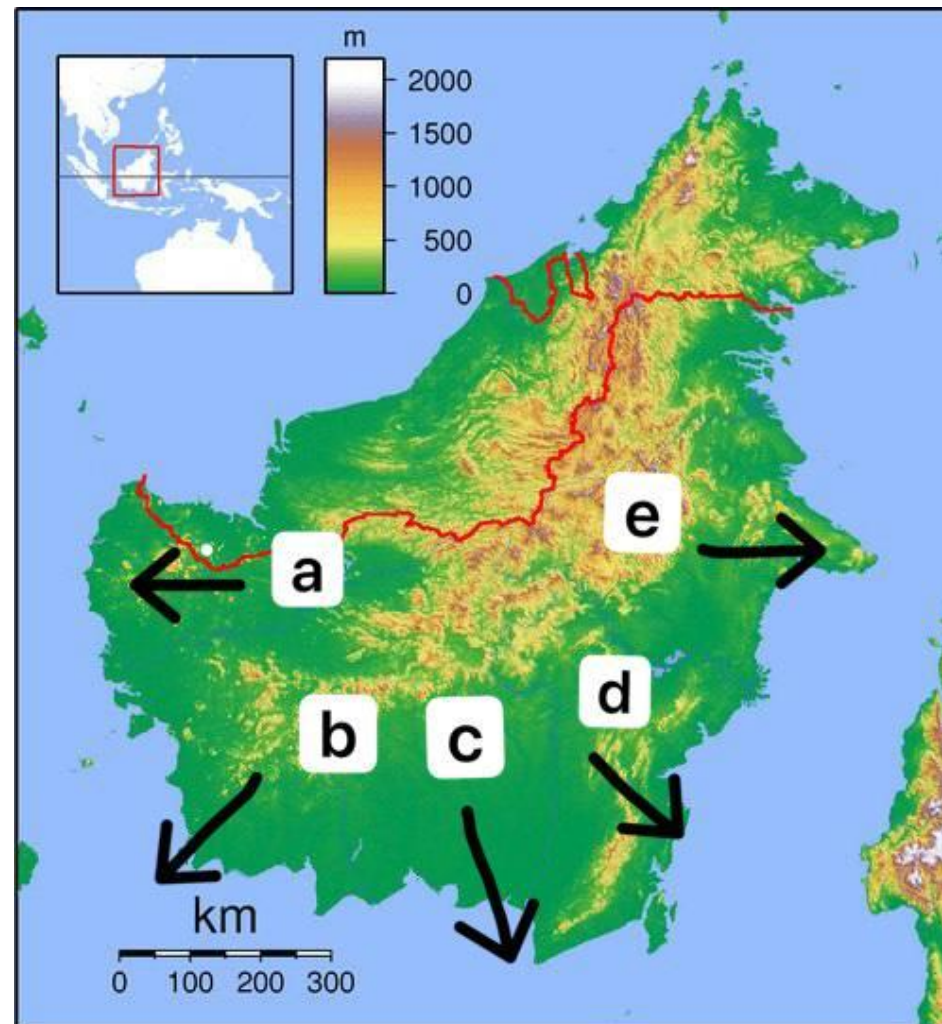
30 сұрақ

- A. күрделі жанартау / сложный вулкан
- B. шлак конусы / шлаковый конус
- C. қалқан жанартауы / щитовой вулкан
- D. кальдера
- E. стратовулкан



31 сұрақ

- A. a
- B. b
- C. c
- D. d
- E. e



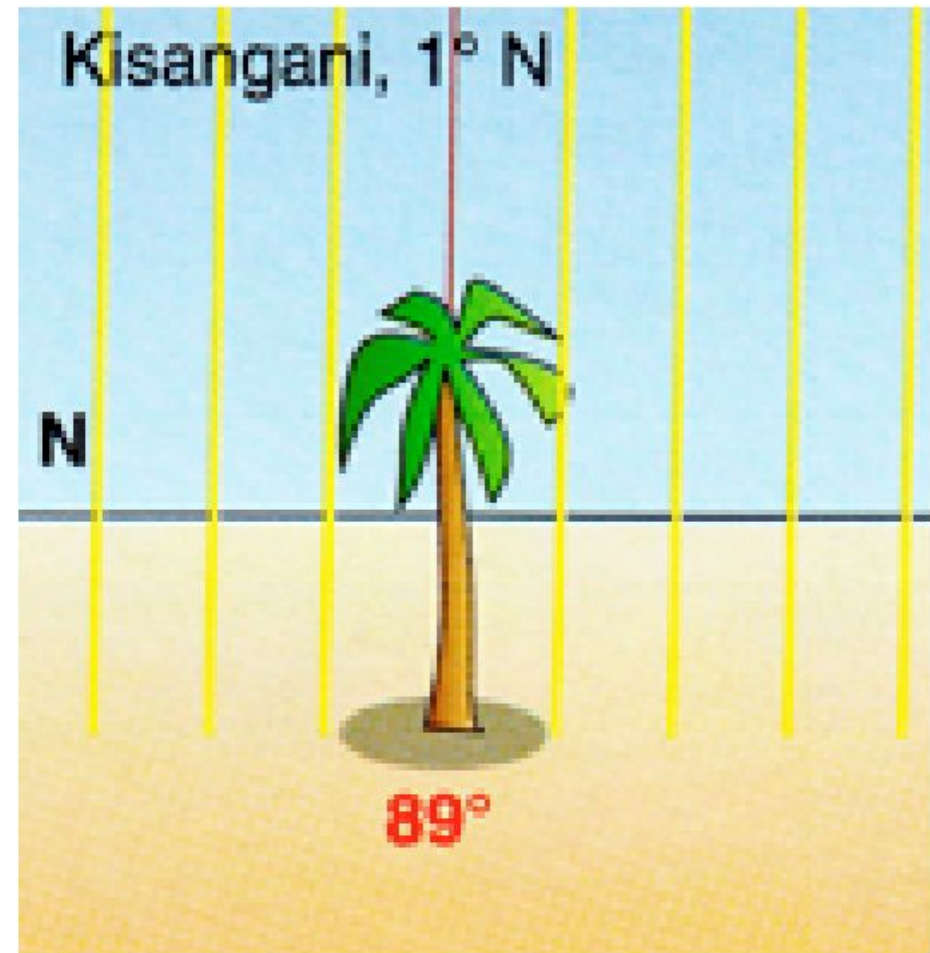
32 сұрақ

А 21 наурыз / 21 марта

В 21 маусым / 21 июня

С 25 қазан / 25 октября

Д 21 желтоқсан / 21 декабря



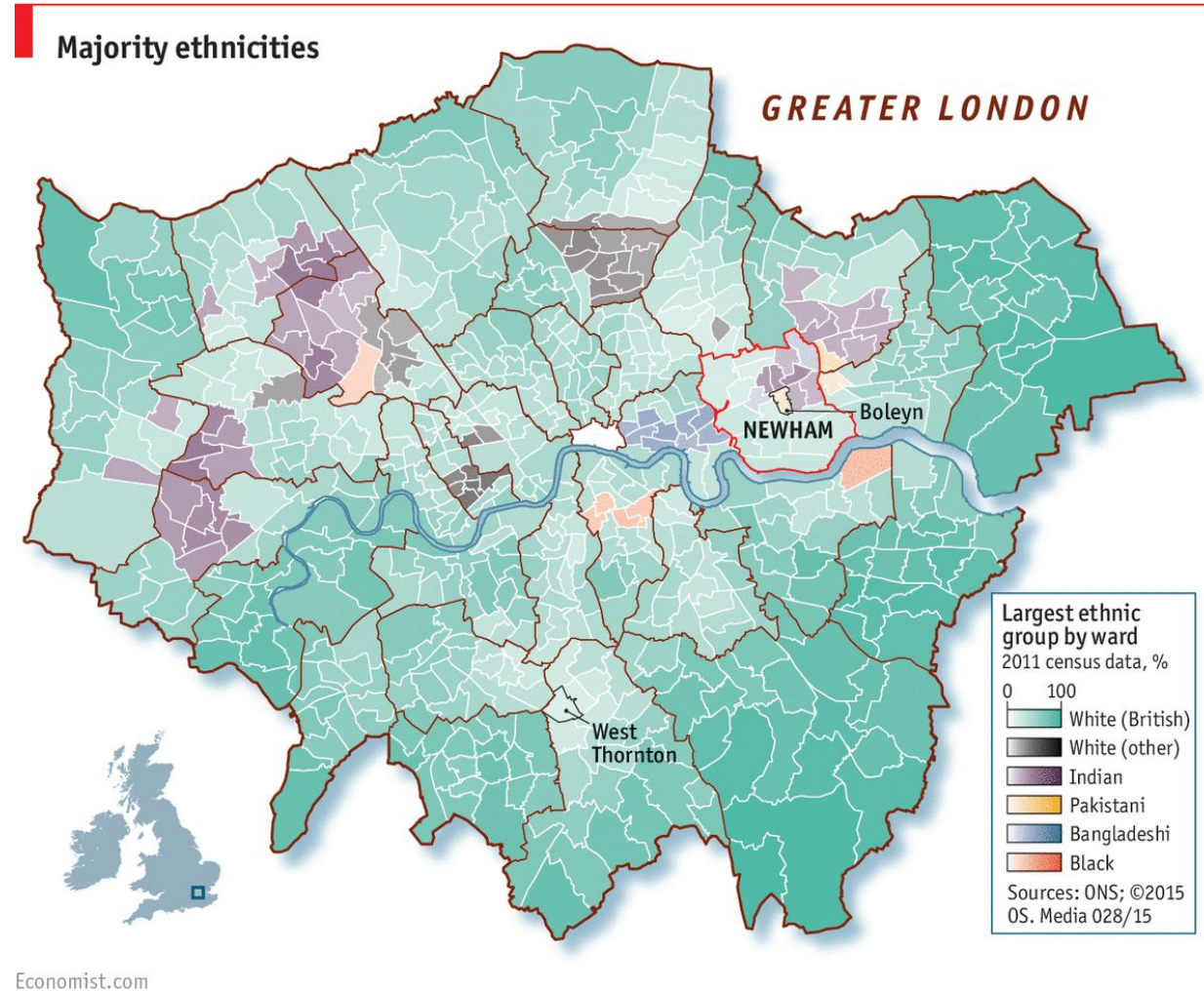
33 сұрақ

- A. ледник / мұздық
- B. озеро / көл
- C. поток / ағын
- D. река в среднем течении / өзен орта ағысында



34 сұрақ

- A. гентрификация / джентрификация
- B. урбанизация
- C. этникалық сегрегация / этническая сегрегация
- D. қалаларды жаңарту / обновление городов



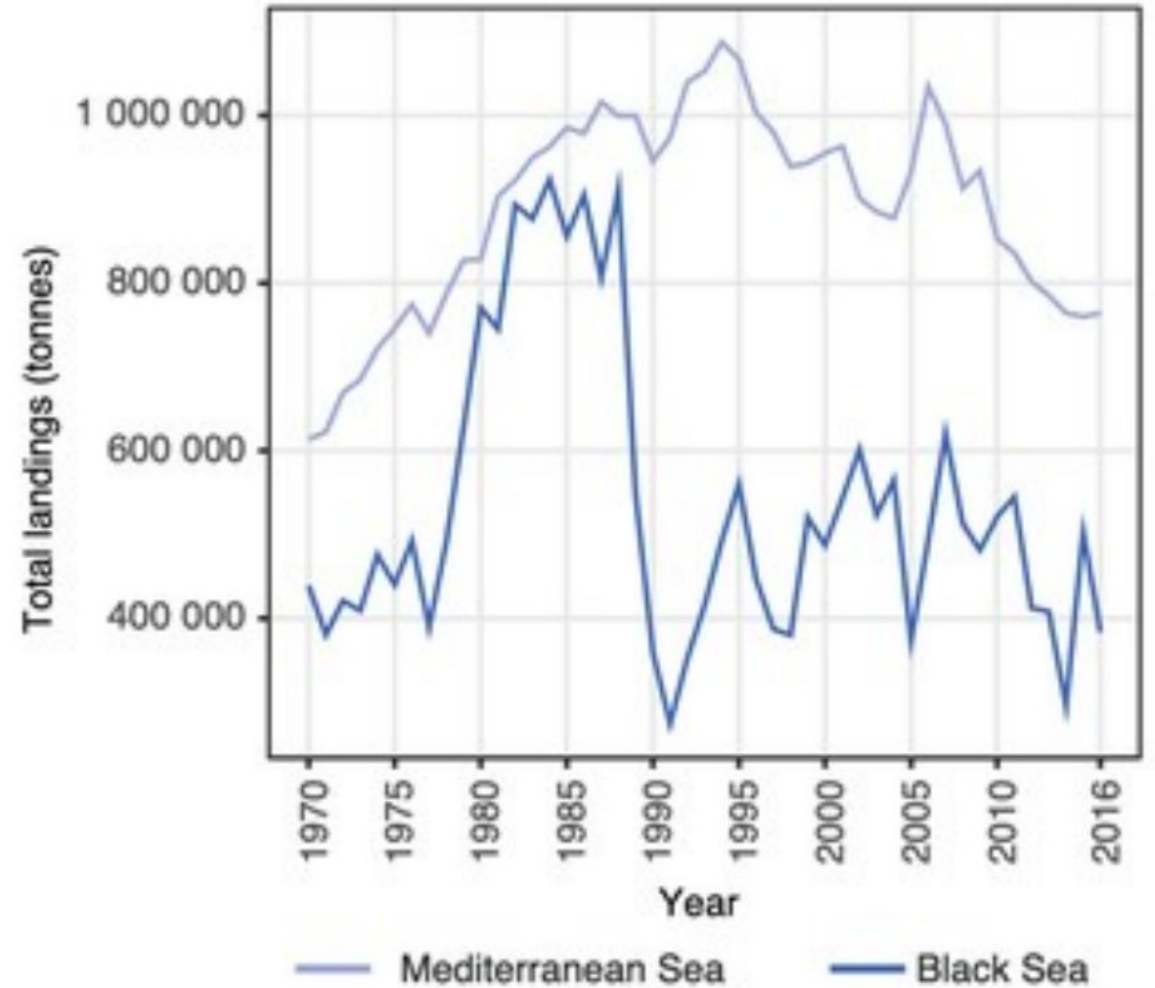
35 сұрақ

A. Средиземное море: -100 000 тонн /
Жерорта теңізі -100 000 тонн

B. Черное море: -150 000 тонн / Қара теңіз
-150 000 тонн

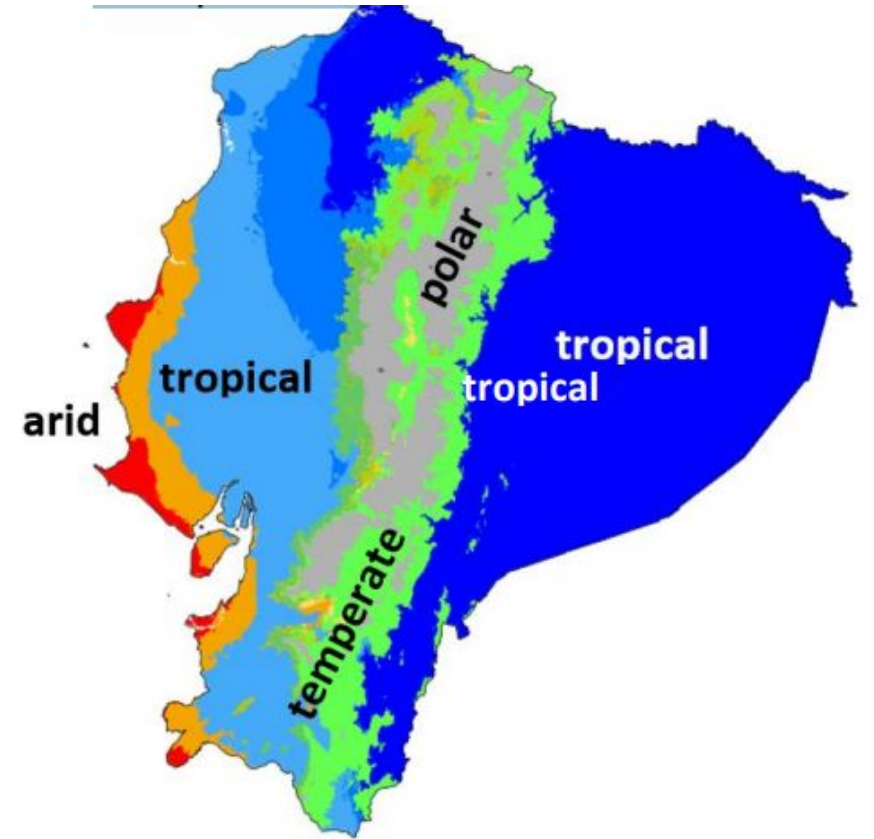
C. Средиземное море: -20% / Жерорта теңізі
-20%

D. Черное море: -10% / Қара теңіз -10%



36 сұрақ

- A. вулкандық белсенділік / вулканическая активность
- B. суық жағалау ағындары / холодные прибрежные течения
- C. биік Орталық тау жотасы / высокий центральный горный хребет
- D. ITCZ аймағына жақындық / близость к зоне ITCZ



37 сұрақ



А. Стокгольм (Швеция).

В. С. Бордо (Франция).

В. Ливерпуль (Великобритания).

Д. Лиссабон (Португалия)

38 сұрақ

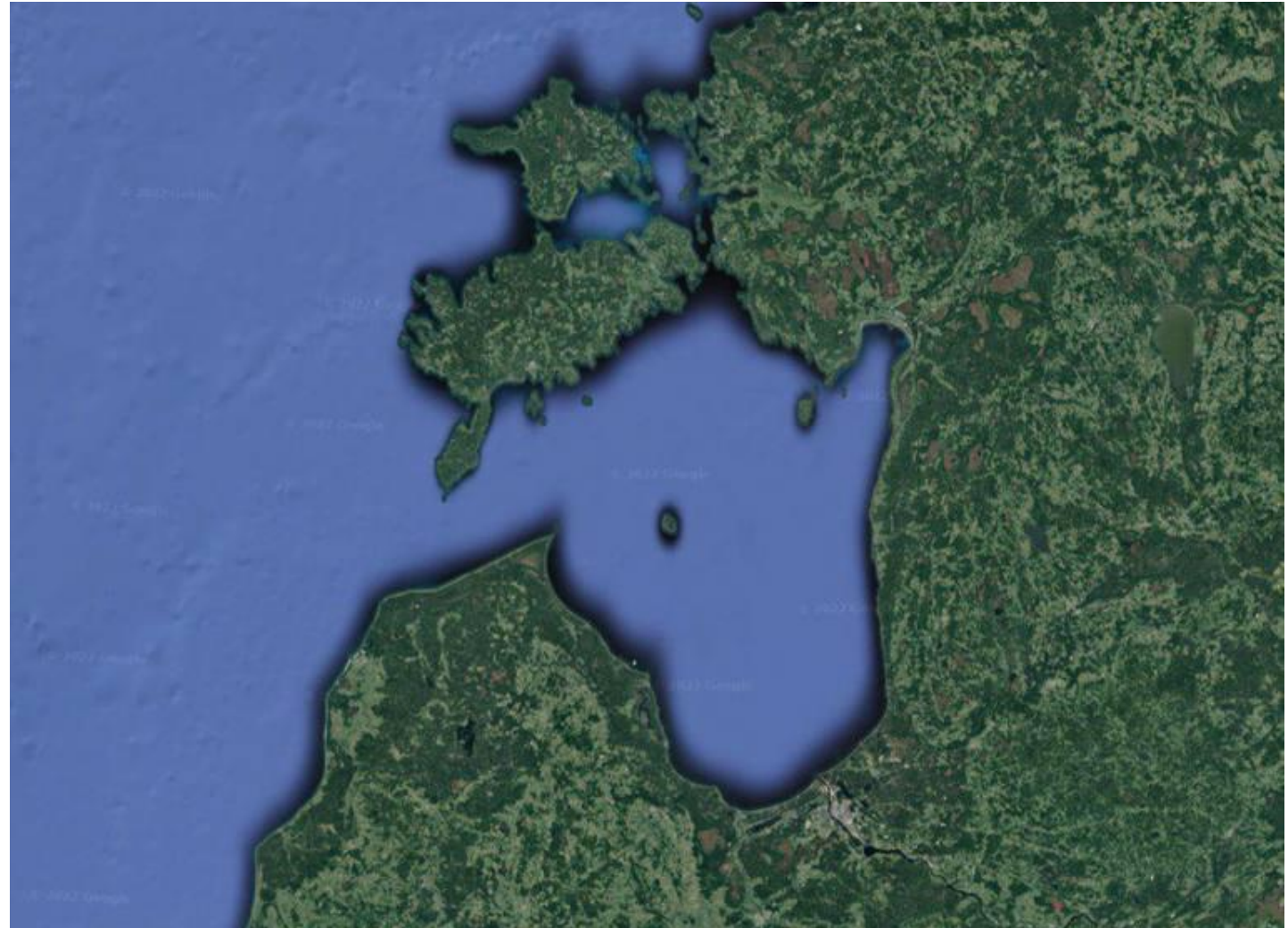
А Неман

В Западная Двина

С Каунас

Д Нева

Е Висла



39 сұрақ

А Акаба

Б Магна

С Бени Суейф

Д Шарм эш Шейх

Е Эйлат



40 сұрақ

А золото / алтын

В Серебро / күміс

С Висмут / висмут

Д кобальт / кобальт

Е ртуть / сынап

