


# «ЛЕТОПИСЬ РОДНОГО КРАЯ»



ВОПРОС №

1


**Многие города Хабаровского края  
стоят на берегу могучей реки Амур.  
А как раньше ее называли?**

- а. Синяя река
- б. Черная река
- в. Красная река





Китайцы называли реку  
«хейзе»- черная река,  
«хейлунцзян» - река черного дракона



ВОПРОС №

2

**Какой город является самым старым городом Хабаровского края?**

- а. Хабаровск
- б. Комсомольск-на-Амуре
- в. Николаевск-на-Амуре





Дальневосточный город  
Николаевск-на-Амуре начал свою  
богатую историю с середины XIX -  
го века, с 1850 года, когда  
знаменитый русский мореплаватель  
Геннадий Невельской основал на  
берегу реки Амур военно-  
административное поселение,  
насчитывающее десятков строений,  
которое назвал Николаевским  
постом



**ВОПРОС №**

**3**

**Как называются древние (период палеолита) изображения, выбитые или выточенные на поверхности прочных скальных пород. Такие изображения можно увидеть в селе Сикачи-Алян?**



# Петроглифы

(от греч «петрос» - камень, «глиф» - резьба)



ВОПРОС №

4

**«Три горы, две дыры», — так в шутку говорят о своем городе хабаровчане. Хабаровск действительно расположен на трех холмах, а «две дыры» — это спрятанные под землю Реки. Назовите эти реки?**







Чардымовка и Плюснинка.  
Реки загнали в трубы,  
низменности засыпаны и  
засажены деревьями.  
Уссурийский бульвар  
проложен над Чардымовкой,  
Амурский бульвар – над  
Плюснинкой

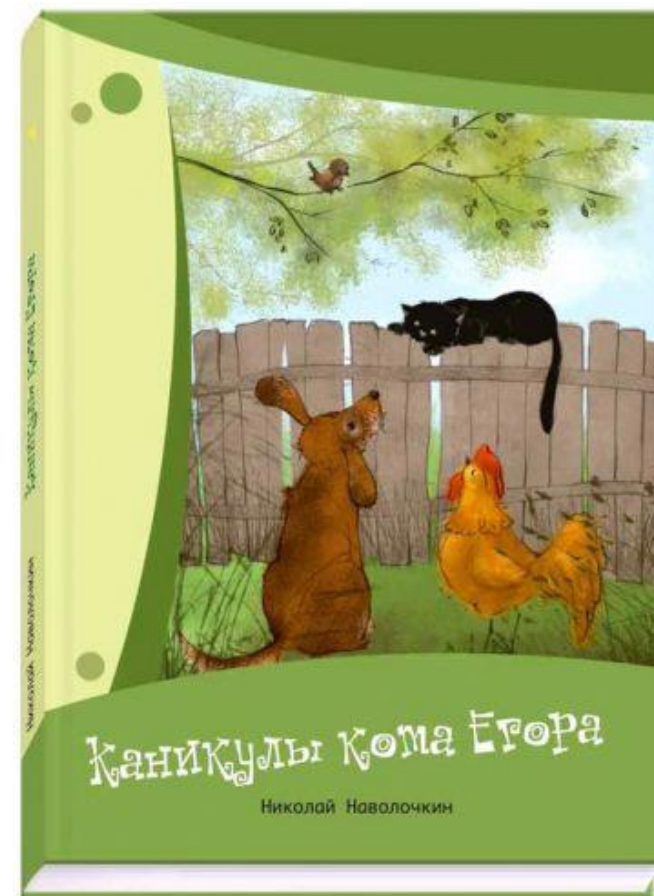




**Назовите дальневосточника,  
автора детской повести  
«Каникулы кота Егора»**



Николай Дмитриевич Наволочкин — дальневосточный советский и российский писатель и поэт, автор детских, исторических, военных и других книг, поэтических сборников. «Каникулы кота Егора» - повесть о том, как городской кот Егор, любимец семьи, привыкший к домашнему комфорту, вынужден отправиться на лето в посёлок. Там он знакомится с новым для себя миром, находит хороших друзей. Повесть написана в 1972 г.





## **Какими документами определяется государственно-правовой статус Хабаровского края?**

- а. Конституцией Российской Федерации и Уставом  
Хабаровского края
- б. Конституцией Хабаровского края
- в. Законами Хабаровского края

# Государственно-правовой статус Хабаровского края определяется Конституцией Российской Федерации и Уставом Хабаровского края



## УСТАВ ХАБАРОВСКОГО КРАЯ

г. Хабаровск

Принят  
постановлением  
Законодательной Думы  
Хабаровского края  
от 19 мая 2022 года № 1331

Законодательная Дума Хабаровского края, руководствуясь Конституцией Российской Федерации, выражая волю населения Хабаровского края, признавая приоритет общечеловеческих ценностей, выражая приверженность идеалам социальной справедливости, демократии и правового государства, стремясь защитить и гарантировать равные права и свободы человека и гражданина независимо от пола, расы, языка, отношения к религии, национального или социального происхождения и убеждений, имея целью сохранить многообразие и самобытность национальных культур, исторически сложившихся на территории Хабаровского края, обеспечить их равноправное развитие и взаимообогащение, признавая Хабаровский край составной частью Российской Федерации, принимает настоящий Устав Хабаровского края.

### Раздел I. ОБЩИЕ ПОЛОЖЕНИЯ

#### Глава 1. УСТАВ ХАБАРОВСКОГО КРАЯ. ОСНОВЫ КОНСТИТУЦИОННО-ПРАВОВОГО СТАТУСА ХАБАРОВСКОГО КРАЯ

##### Статья 1. Устав Хабаровского края

1. Устав Хабаровского края – закон Хабаровского края, имеющий высшую юридическую силу в системе нормативных правовых актов Хабаровского края, определяющий конституционно-правовой статус Хабаровского края, устанавливающий основы его территориального устройства, систему органов государственной власти Хабаровского края, порядок их образования, полномочия, ответственность, основы социально-экономического развития Хабаровского края, а также иные положения в соответствии с Конституцией Российской Федерации, федеральными конституционными законами и федеральными законами.

2. Устав Хабаровского края имеет прямое действие, применяется на всей территории Хабаровского края и может быть изменен в порядке, определенном настоящим Уставом.

3. Законы и иные нормативные правовые акты Хабаровского края не могут противоречить Уставу Хабаровского края.

##### Статья 2. Конституционно-правовой статус Хабаровского края

1. Хабаровский край является равноправным субъектом Российской Федерации, неотделим от нее и не имеет права выхода из состава Российской



**Какое животное является  
главной фигурой герба  
Хабаровского  
края?**



Главная фигура герба Хабаровского края — **черный белогрудый уссурийский медведь**, эндемик уссурийских лесов; подчёркивает особенности характера Хабаровского края и его жителей — спокойную и величественную мощь, преемственность истории и культуры, любовь к родной земле



ВОПРОС №

8


**Где хранятся эталоны  
(авторское исполнение) флага и  
герба Хабаровского края?**

- а. экспозиции Хабаровского краевого  
музея им. Н. И. Гродекова
- б. Законодательной Думе  
Хабаровского края
- в. Правительстве Хабаровского  
края





# Экспозиции Хабаровского краевого музея им. Н. И. Гродекова





**В 2022 году Хабаровск получил Меч Победы, символизирующий вклад регионов в победу на фронте и в тылу во время Великой Отечественной войны. Церемония вручения прошла на Поклонной горе в Москве, накануне Дня России.**

**Эксклюзивные клинки получили 45 Городов воинской славы.**

**На клинке высечены знаменитые слова князя Александра Невского:**

**«Кто с мечом к нам придет, тот от меча и погибнет».**

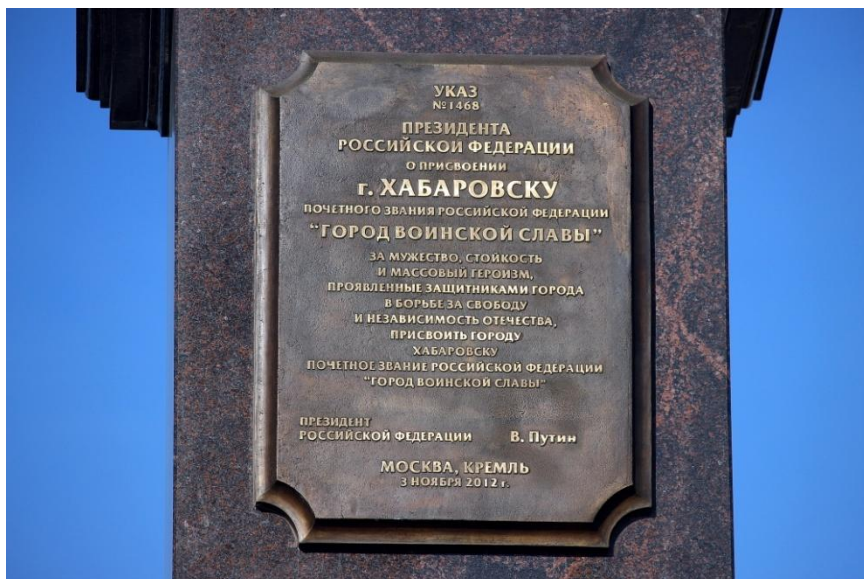
**Длина мечей - 1,2 метра, вес - более 5 кг. Каждый клинок покрыт золотом высшей 999,9 пробы и инкрустирован**

**уральскими самоцветами. Где сейчас хранится подаренный Хабаровску Меч Победы?**





В музее истории города Хабаровска. Торжественная церемония открытия тематического комплекса «Меч Победы» состоялась накануне Дня окончания Второй мировой войны



ВОПРОС №

10

**«Хабаровский край – родина китов и самолетов» - новый официальный слоган туристического бренда Хабаровского края. Что изображено на туристическом логотипе края?**







Логотип – китосамолет – объединил две главные отличительные черты края – соседство промышленности с первозданной природой.


Имеются в виду Комсомольский авиастроительный завод и киты, обитающие близ Шантарских островов.

Логотип утвержден на федеральном уровне в 2022 году




# «ЛЕТОПИСЬ РОДНОГО КРАЯ»





И Т У Т

# «ЧУДЕСА ХАБАРОВСКОГО КРАЯ»



**ВОПРОС №**

**1**

**Этот хищный зверек очень небольшого размера. Он меньше, домашней кошки. Охотится на белку, бурундука, птиц, иногда решается напасть на кабаргу. Очень ценен своим превосходным мехом. На Руси шубу из этого меха мог носить только царь и самые знатные бояре. Мех продавали за Границу, его называли «МЯГКИМ ЗОЛОТОМ». О каком звере идет речь?**





# Соболь



**ВОПРОС №**

**2**

**Согласно одной из нанайских легенд, в незапамятные времена дочь местного шамана, девушка по имени Адзи влюбилась в охотника. Несмотря на чувства дочери, отец не дал своего согласия на брак. Девушка и ее возлюбленный сбежали.**

**Шаман, приняв облик медведя, погнался за беглецами. В смертельной схватке сошлись шаман и охотник, но девушка, не желая допустить смерти любого из дорогих ей людей, с помощью добрых духов остановила время. Так и замерли в скальных изваяниях шаман, девушка и охотник с собакой. О появлении каких «каменных» достопримечательностей Хабаровского края говорится в легенде?**



## Амурские столбы.

На самом деле памятник природы включает в себя гораздо больше объектов, чем упоминается в нанайской легенде. В легенду не вошли «церковь», «стены», «чаша», «корона» и еще ряд объектов



**ВОПРОС №**

**3**

**Назовите самый «нарядный» кустарник Хабаровского края. Ранней весной, когда почки на деревьях только набухают, и местами ещё лежит снег, на нем появляются сиренево - розовые цветки, а поздней осенью его листья окрашены в фиолетово-малиновые тона.**



# Рододендрон, багульник



ВОПРОС №

4

**Какая из нижеперечисленных птиц  
занесена в Красную книгу Хабаровского  
края?**

- а. утка-мандаринка
- б. ворона
- в. снегирь



# Утка-мандаринка



ВОПРОС №

5

**Какой из перечисленных районов НЕ входит в состав Хабаровского края?**

- а. Амурский район
- б. Аяно-Майский район
- в. Бикинский район
- г. Ванинский район
- д. Верхнебуреинский район
- е. Вяземский район
- ж. Нанайский район
- з. Николаевский район
- и. Советско-Гаванский район
- к. Партизанский муниципальный район





# РАЙОНЫ ХАБАРОВСКОГО КРАЯ

Районы края:

1. Амурский
2. Аяно-Майский
3. Бикинский
4. Ванинский
5. Верхнебуреинский
6. Вяземский
7. Комсомольский
8. Нанайский
9. Николаевский
10. Охотский
11. Район им.Лазо
12. район им.Полины Осипенко
13. Советско Гаванский
14. Солнечный
15. Тугуро-Чумиканский
16. Ульчский
17. Хабаровский



Партизанский  
район расположен в  
Приморском крае  
России

ВОПРОС №

6

**Назовите животное,  
признанное одним из  
«Семи чудес  
Хабаровского  
края»**



# Амурский тигр



**Существует старинная восточная легенда о юноше, который пробирался по тайге к своей больной невесте. Истощенный, он упал. В руке у него оказались несколько ягод. Он проглотил их и силы вернулись к нему. Так были обнаружены целебные свойства ягод «пяти вкусов».**

**О какой ягоде идет речь?**





Лимонник известен в китайской медицине более тысячи лет под названием - «плод 5 вкусов». На вкус мякоть ягод очень кислая (кислее лимона), а кожица сладкая. Семена неприятного жгучего вкуса, а вся ягода солоноватая, да еще и с горчинкой, отсюда и название «ягода 5 вкусов»



**ВОПРОС №**

**8**

**Говорят, что тайгу Хабаровского края невозможно представить без трех зверей: амурского тигра, черного медведя и этого зверя, которого называют**

**«украшением» тайги.**

**В народе он носит имя**

**«олень-цветок».**

**О каком олене идет речь?**





Пятнистый олень



**Какой тип водного питания является для Амура преобладающим?**

- а. дождевое
- б. снеговое
- в. грунтовое







Дождевое питание  
занимает - 75-80%  
годового объема стока  
вод в Амур, снеговое  
питание- 15-20%,  
грунтовое - 10%



**ВОПРОС № 10**

**Назовите редкий, находящийся под угрозой исчезновения вид птиц. Основное место гнездования - бассейн озера Болонь и левобережье Амура. Пары постоянны. Имеют большой семейный участок (до 12,3 кв. км.).**


**Гнезда строит на земле, в кладке 1-2 яйца. Питается беспозвоночными, лягушками, мелкими грызунами, рыбой.**

**Это самая высокая птица, обитающая в Хабаровском крае. Ее высота достигает 1м. 60 см.**




# Японский журавль. Обитает на территории Уссурийского и Манчжурского заповедников






И Т У Т


# «ЧУДЕСА ХАБАРОВСКОГО КРАЯ»





III ТУР

# «ЗЕМЛЯКИ»



**ВОПРОС №**

**1**

**Назовите выдающегося дальневосточного  
путешественника, писателя, мыслителя.  
Автора книг «В горах Сихотэ-Алиня»,  
«По Уссурийскому краю»  
и «Дерсу Узала»**





Владимир Клавдиевич Арсеньев - русский путешественник, географ, этнограф, писатель, исследователь Дальнего Востока, военный востоковед



**На какого зверя никогда не охотились представители коренного народа Приамурья - нанайцы?**





Все малочисленные народы Приамурья и Приморья почитают тигра, которого удэгейцы называют Куты мафа. Они верят, что дух предка в образе тигра постоянно сопровождает охотника и оказывает ему помощь на охоте. В тайге Куты мафа является охотникам в облике зверя, а во сне он обычно приходит либо в образе пожилого человека (удэгейцы, орочи), либо в виде седого старика в богатой одежде (нанайцы).



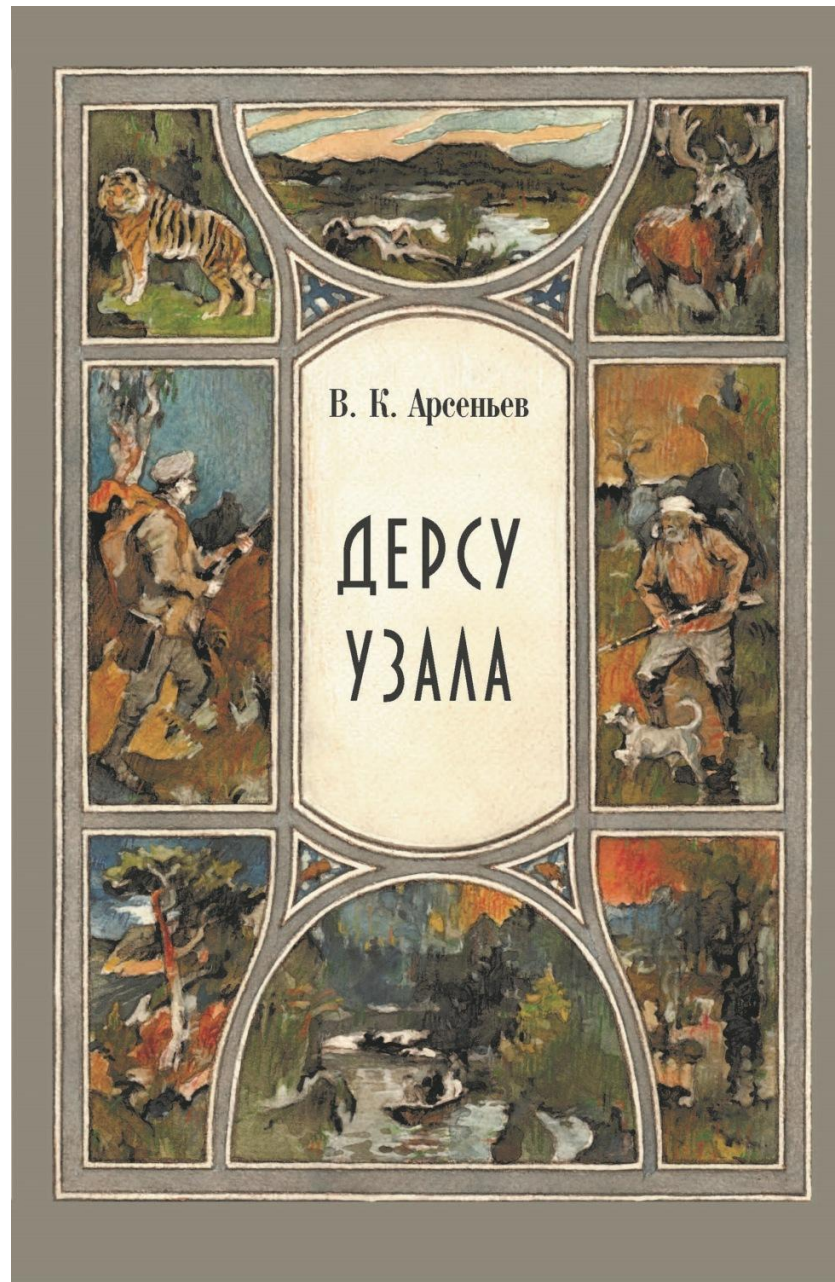
**ВОПРОС №**

**3**

**Назовите нанайского проводника, ставшего  
впоследствии хорошим другом, известному  
исследователю и писателю Владимиру  
Арсеньеву?**



# Дерсу Узала




ВОПРОС №

4

**Кому принадлежит следующее высказывание: «Кто будет владеть устьями Амура, тот будет владеть и Сибирью»?**



# Николай Николаевич Муравьев, назначенный в 1847 году генерал-губернатором Восточной Сибири



**ВОПРОС № 5**

**Кто в мае 1962 года обратился со следующими словами к хабаровчанам?**

**«Дорогие друзья-дальневосточники! Разрешите поблагодарить вас за теплоту и гостеприимство, которое вы проявляете ко мне - простому советскому человеку, побывавшему в космосе! Подлетая к Хабаровску, мы любовались великим Амуром, вашим прекрасным городом. А вот теперь, когда мы еще почувствовали вашу сердечность и теплоту, мне Стало немножечко жаль, что трасса моего космического полета Проходила не над Хабаровском, а значительно севернее. Тем более что здесь у меня живет немало друзей, с которыми приходилось вместе учиться».**





Первый советский  
космонавт Юрий Алексеевич  
Гагарин, в мае 1962 г. на  
пути в Японию побывал в  
Хабаровске



ВОПРОС №

6

**Где в Хабаровске находится  
лиственница, высаженная  
Юрием Гагариным?**





Хвойная красавица  
растет на Аллее  
космонавтов парка  
им. Ю.А. Гагарина



**ВОПРОС №**

**7**


**Самая первая улица в городе носила название Береговой и позже Алексеевской в честь Великого князя Алексея Александровича, который посетил военный пост Хабаровка в 1873 году.**

**Чье имя носит сама «пожилая» улица города сегодня?**






Улица имени  
Тараса  
Григорьевича  
Шевченко –  
поэта,  
прозаика и  
художника



**Задорнов Николай Павлович (1909 – 1992) – русский советский писатель, все свое творчество посвятивший Дальнему Востоку, член Союза писателей СССР. Его широко известные романы из циклов «Амур-батюшка», «Война за океан» и другие, рассказывающие об истории открытия и освоения русскими людьми восточных окраин России, вошли в золотой фонд мировой классики и составляют бесценное литературное наследие Приамурья. Где в Хабаровске установлен памятник Николаю Павловичу?**

Памятник Николаю  
Задорнову был открыт  
в мае 1999 года. Он  
установлен на  
набережной Амура



ВОПРОС № 9

**Перед вами историческое здание и современный облик Хабаровского краевого музея. Чье имя он носит?**





Гродеков Николай Иванович  
(1843 – 1913) – генерал-лейтенант, Приамурский генерал-губернатор (1898 – 1902). Почётный гражданин города Хабаровска, почётный старик Гродековской станции



**ВОПРОС № 10**

**О каком землепроходце идет речь?**


**Прозвище Святитский, годы жизни 1603/1610 – 1667/1671, землепроходец и землепашец, промышленный и торговый человек, исследователь Восточной Сибири, сын боярский. Родился на Вологодчине в семье крестьян-поморов.**


**С 1649 по 1653 год во главе отряда «путешествовал» по Амуру, собирая с местного населения дань в русскую казну. Полученные знания о местности легли в основу «Чертежа реке Амуру» – первой картосхеме Приамурского края.**






# Ерофей Павлович Хабаров







III ТУР

# «ЗЕМЛЯКИ»





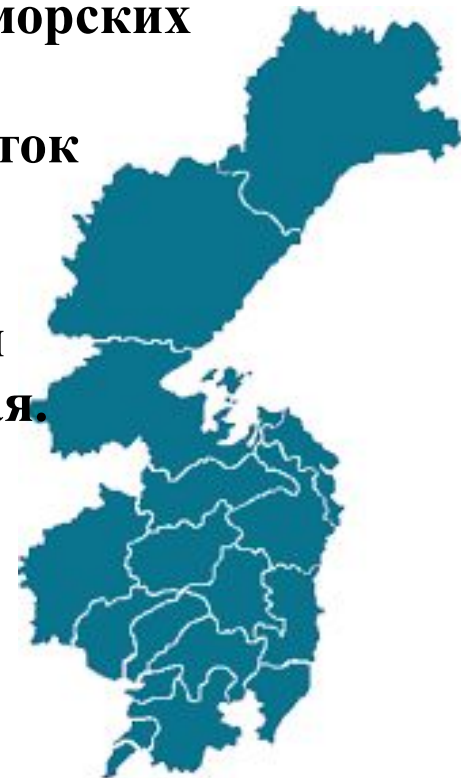
# «СУЩЕ ИГРА»



В Охотском море есть удивительный остров, окруженный со всех сторон скалами, торчащими из воды. Возвышается на 150 м. над уровнем моря, как копна сена. На острове нет пресной воды и древесной растительности. На нем располагается одна из крупнейших в Охотском море колоний морских птиц и большое лежбище сивучей.

Ученые До сих пор не знают, что это остаток некогда более обширной суши или Небольшая гора среди выровненной поверхности морского дна. Это самый Маленький по площади из островов края.

- о. Ионы
- о. Малый Шантар
- о. Шикатор



# Остров Ионы




ВОПРОС № 2

Какое озеро изображено  
на фотографии?



Озеро Амут,  
Солнечный район  
Хабаровского края





# «СУЩЕ ИГРА»

