

ОСОБЛИВОСТІ ЕКОНОМІКИ КРАЇН ЄВРОПИ. ПЕРВИННИЙ СЕКТОР ЕКОНОМІКИ



Географія 10 клас

Особливості економіки країн Європи



Постіндустріальний

- Планомірне скорочення питомої ваги матеріального виробництва,
- зростання ролі у створенні ВВП і концентрації працюючих у сфері послуг (у 3-му, 4-му, 5-му секторах)

Реіндустріалізація

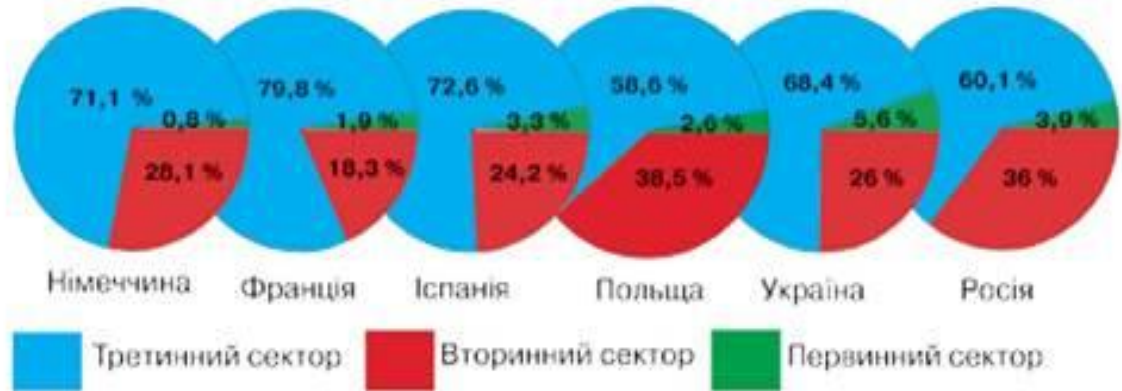
- Перехід промисловості на нові технологічні основи, передові технології
- Перебудова малоефективних виробництв, впровадження високотехнологічних виробництв,
- перехід до енергоощадних, матеріалозберігаючих технологій

Глибокі інтеграційні процеси

- Зростання взаємозалежності національних економік
- Зростання міжнародного руху капіталу, товарів
- перехід країн від замкнених національних господарств до економіки відкритого типу.



Особливості економіки країн Європи



Країни Європи перебувають на різних стадіях розвитку:

- **індустріальній** (мають велику частку вторинного сектору — 25—50 % і помірну первинного — 3-20 %);
- **постіндустріальній** (мають дуже велику частку третинного сектору — понад 70 % і надзвичайно низьку первинного — до 2 %).
- Нині індустріальними є країни Східної Європи, постіндустріальними — Західної Європи.

Просторова організація господарства



«Центральна вісь розвитку»

- тягнеться з півдня Великої Британії до півночі Італії на 1 600 км
- займає менш ніж 1/10 площі Європи,
- сконцентровано понад 1/4 населення,
- 2/3 промислового потенціалу,
- великі фінансові центри, світові міста.
- два європейські мегаполіси,
- низка великих міських агломерацій.

«Транскордонні райони»:

- між Бельгією, Нідерландами та Німеччиною;
- Францією та Німеччиною;
- Францією та Швейцарією;
- Німеччиною та Люксембургом.





Добувна промисловість



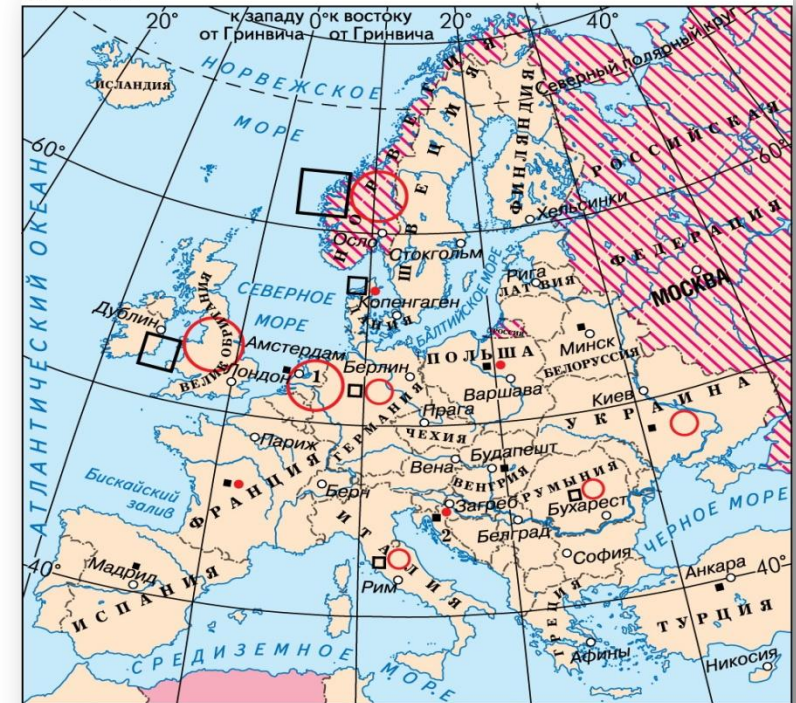
Країни-лідери з видобування нафти в Європі (2017 р.)

Країна	Видобуток, тис. барелів/день	Місце у світі
Росія*	11257	3
Норвегія	1969	14
Велика Британія	999	19
Румунія	504	28

Країни-лідери з видобування природного газу в Європі (2015 р.)

Країна	Видобуток газу, млрд м ³	Місце у світі
Росія*	635	2
Норвегія	109	7
Нідерланди	47	17
Велика Британія	41	20

ЄВРОПА



Цифрами на карті обозначены государства: 1- Нидерланды, 2- Хорватия

Масштаб 1: 50 000 000

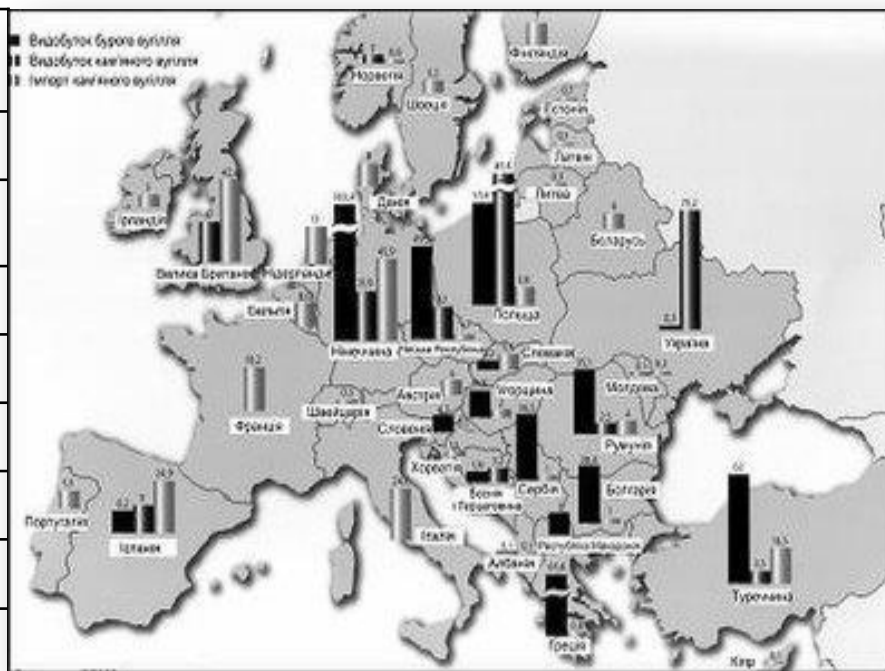
- Країни Європи - великі споживачі імпортої сирової нафти (>40 % світового імпорту)
- Нафта надходить переважно з країн Близького Сходу та Африки, природний газ - з Росії.

Добувна промисловість



Країни-лідери видобування вугілля в Європі (2017 р.)

Країна	Видобуток млн т	Місце у світі
Росія	385	6
Німеччина	176	8
Польща	131	9
Чехія	46	14
Україна	42	15
Сербія	38	17
Греція	33	19
Болгарія	32	20



Найбільші кам'яновугільні басейни:

- Донбас в Україні,
- Верхньосілезький у Польщі,
- Остравсько-Карвінський у Чехії.
- Рурський (Німеччина)
- Кузнецький (Росія)



Добувна промисловість



Руди	Басейни
Залізні	<ul style="list-style-type: none"> Курська магнітна аномалія (Росія), Криворізький (Україна); Скандинавський (Швеція)
Мідні	<ul style="list-style-type: none"> Люблінський басейн (Польща); Уральський (Росія)
Уранові руди	<ul style="list-style-type: none"> Франція, Швеція
Боксити	<ul style="list-style-type: none"> Середземноморський басейн (Хорватія, Греція, Угорщина; Франція - видобуток припинений)



Сільське господарство



- Високоінтенсивне , відбулася «друга зелена революція»,
- Зменшення частки зайнятих в сільському господарстві:
 - ✓ у Великій Британії - 1,4%,
 - ✓ у Португалії - 19%,
 - ✓ в Румунії - 42%.

П'ять зональних типів сільського господарства:



① ПІВНІЧНОЄВРОПЕЙСЬКИЙ

② СЕРЕДНЬОЄВРОПЕЙСЬКИЙ

③ ПІВДЕННОЄВРОПЕЙСЬКИЙ


④ БАЛКАНСЬКИЙ

⑤ СХІДНОЄВРОПЕЙСЬКИЙ

Сільське господарство



- **Північноєвропейський тип:** молочне скотарство, вирощування кормових культур, жито та овес, з бульбоплідних - картоплю.
- **Завдання.** Використовуючи карти атласу, інформацію підручника, назвіть країни, які відносяться до цього типу.



Сільське господарство



Середньоєвропейський тип: молочно-м'ясне скотарство, свинарство та птахівництво; пшениця та ячмінь; з технічних - цукровий буряк, льон-довгунець, ріпак, тютюн; з бульбоплідних картопля



- **Завдання.** Використовуючи карти атласу, інформацію підручника, назвіть країни, які відносяться до цього типу.



Сільське господарство



- **Південноєвропейський тип:** оливки, інжир, цитрусові, мигдаль, виноград, овочі, тютюн, на зрошенні - бавовник. Із зернових: пшениця та кукурудза.
- **Балканський тип:** пшениця та кукурудза, соняшник, тютюн, ефіроолійні культури (зокрема, олійна троянда), виноград, овочі фрукти. У тваринництві представлено молочно-м'ясне скотарство, свинарство, птахівництво, вівчарство.
- **Завдання.** Використовуючи карти атласу, інформацію підручника, назвіть країни, які відносяться до цього типу.



Сільське господарство



Східноєвропейський тип: пшениця, гречка, просо, цукровий буряк, соняшник, овочі, фрукти, картопля, виноград

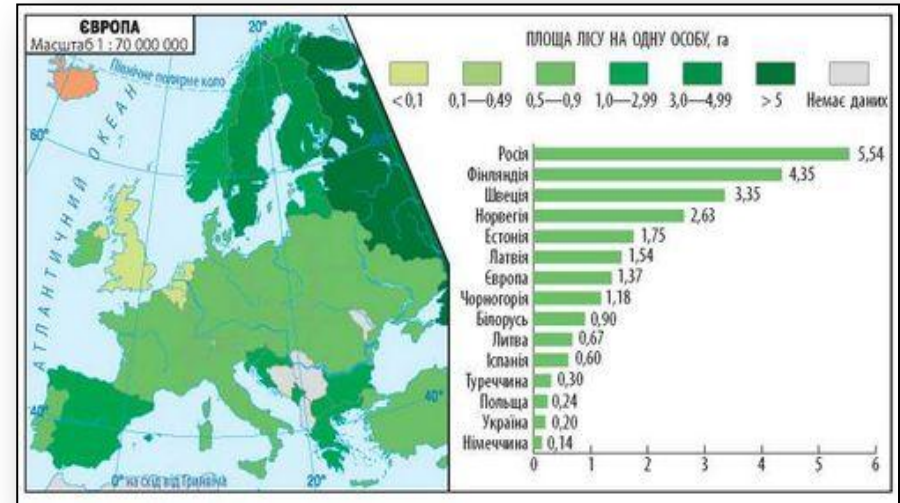
- **Завдання.** Використовуючи карти атласу, інформацію підручника, назвіть країни, які відносяться до цього типу.



Лісове господарство



- 1/4 площ лісів земної кулі: **середня лісистість - 44%**, найбільша у Фінляндії (76%), **80% лісів Європи - у Росії**.
- 80 - 90% лісів доступні для заготівлі.
- площа лісів у Північній та Західній Європі зростає, у Східній - неухильно скорочується.
- 26% - природні, 4% - штучні, 70% - порушені, напівприродні
- у 1/2 країн Європи - державна (суспільна) форма власності, решта - приватна



Рибальство та рибництво



- незначний відсоток ВВП та зайнятості населення більшості країн Європи.

штучне риборозведення:

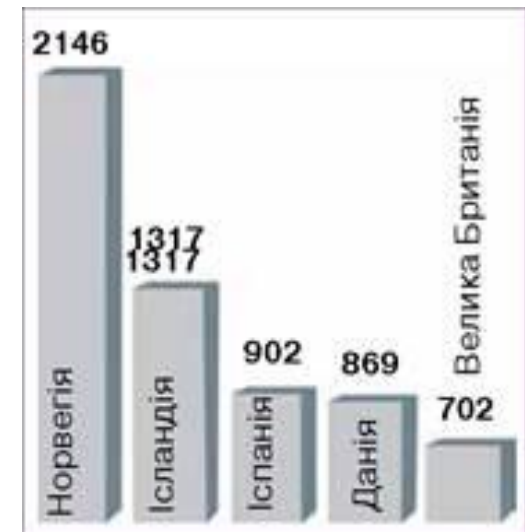
- ✓ у Норвегії, Іспанії, Великій Британії,
- ✓ Франції, Італії та Греції (риба, молюски, ракоподібні, і водорості)

Лідери за виловом:

- ✓ Ісландія - 27% ВВП країни
- ✓ Норвегія - 7% експорту країни

Головні райони промислового лову риби:

- ✓ центрально- та північно-східний сектори Атлантичного океану.



Країни-лідери за обсягами вилову риби (2015 р.)