

Физико-географическая

карта

120° 135° 150° 165° к востоку от Гринвича 180° к западу от Гринвича



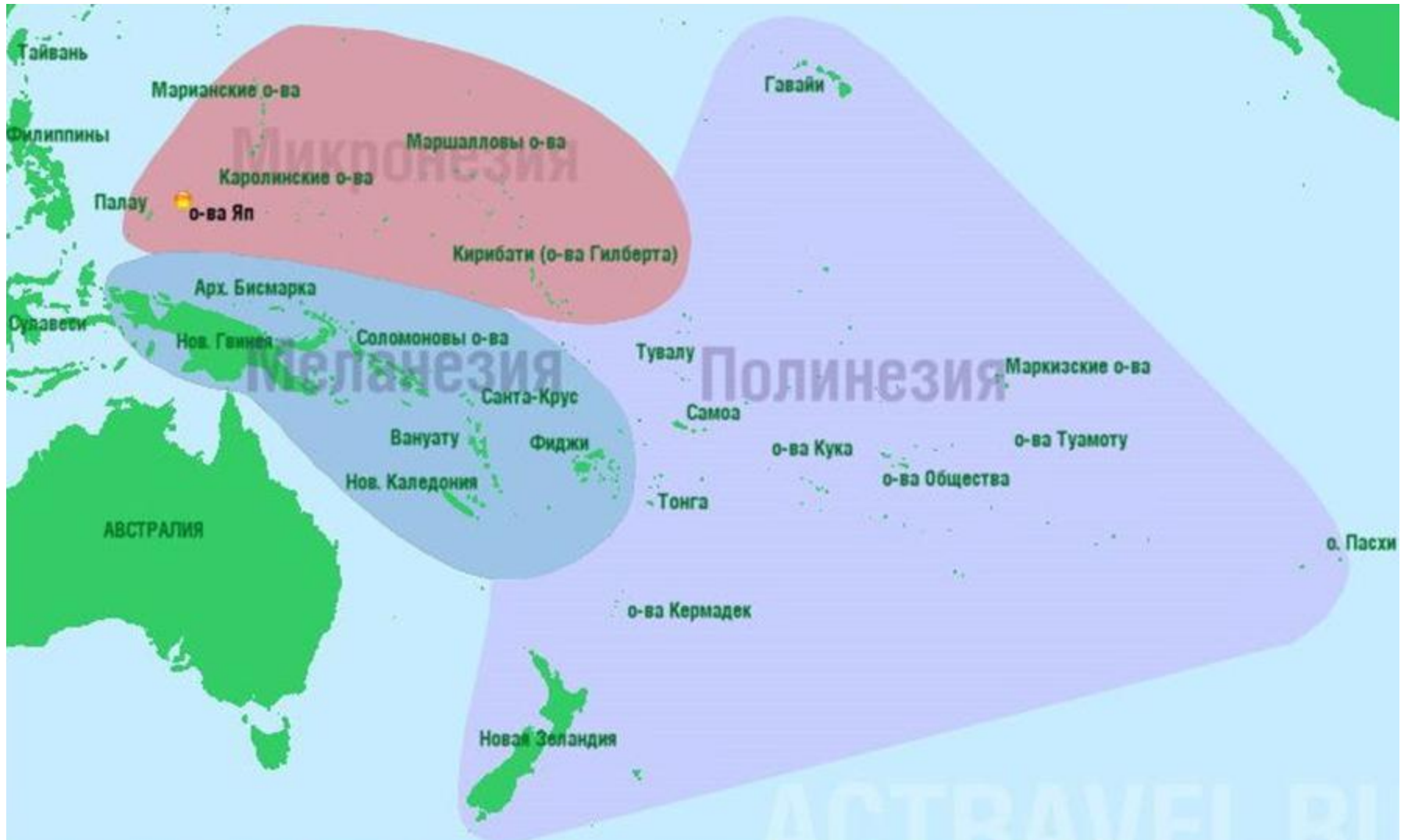
1:60 000 000
в 1 см 600 км

Природно-климатические зоны

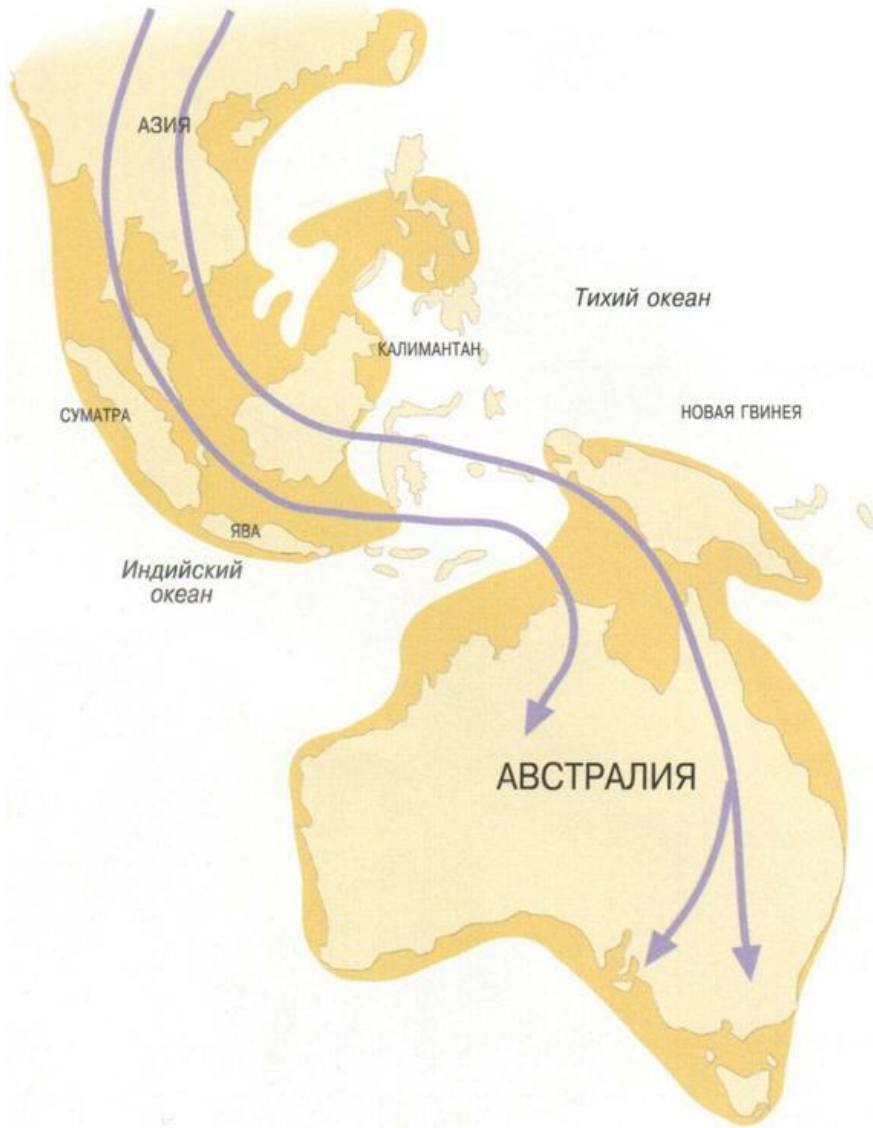


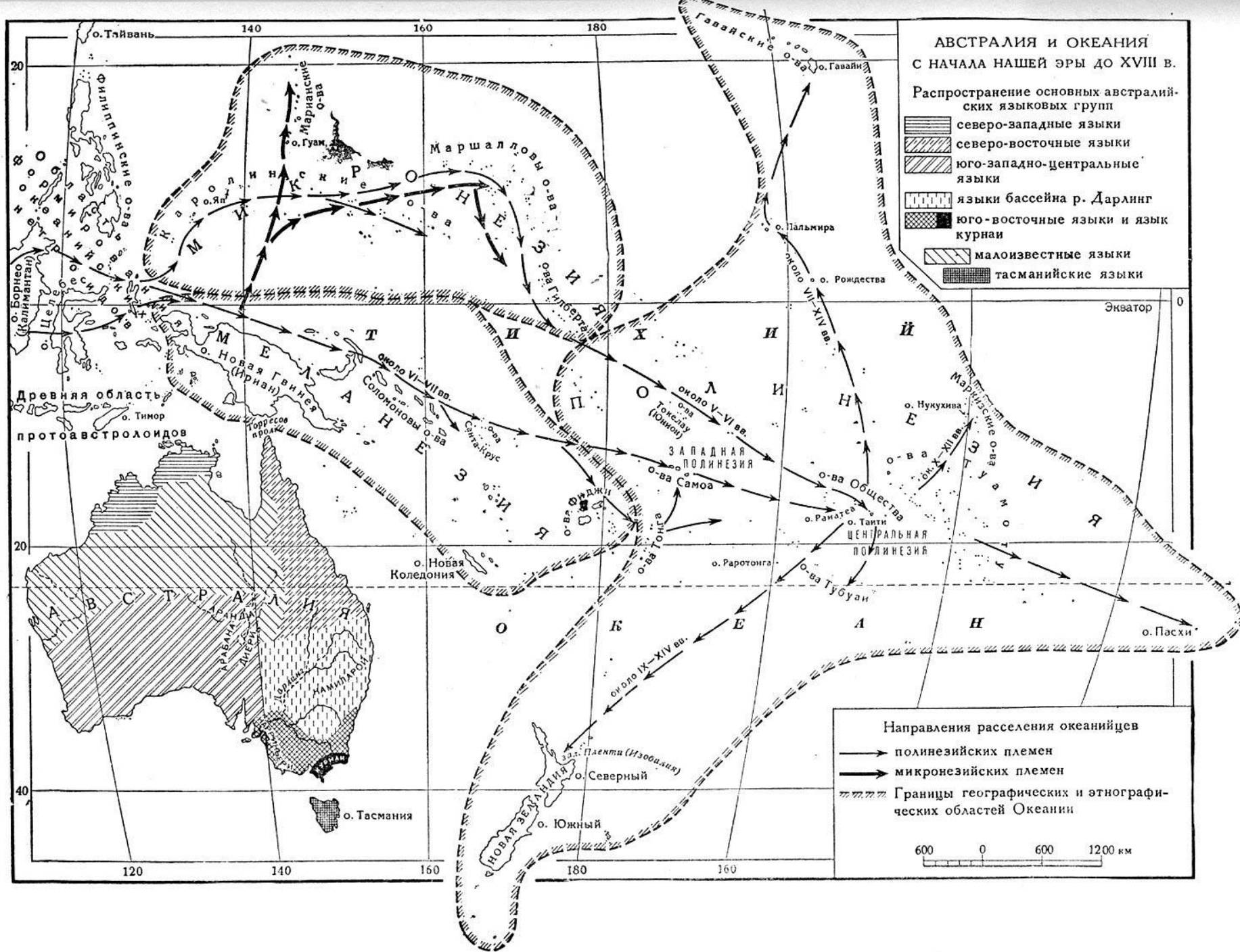
- Зоны**
- влажных вечнозеленых лесов
 - саванн и редколесий
 - переменновлажных лесов
 - жестколистных вечнозеленых лесов и кустарников
 - полупустынь и пустынь
 - смешанных лесов
 - Области высотной поясности
 - Границы географических поясов

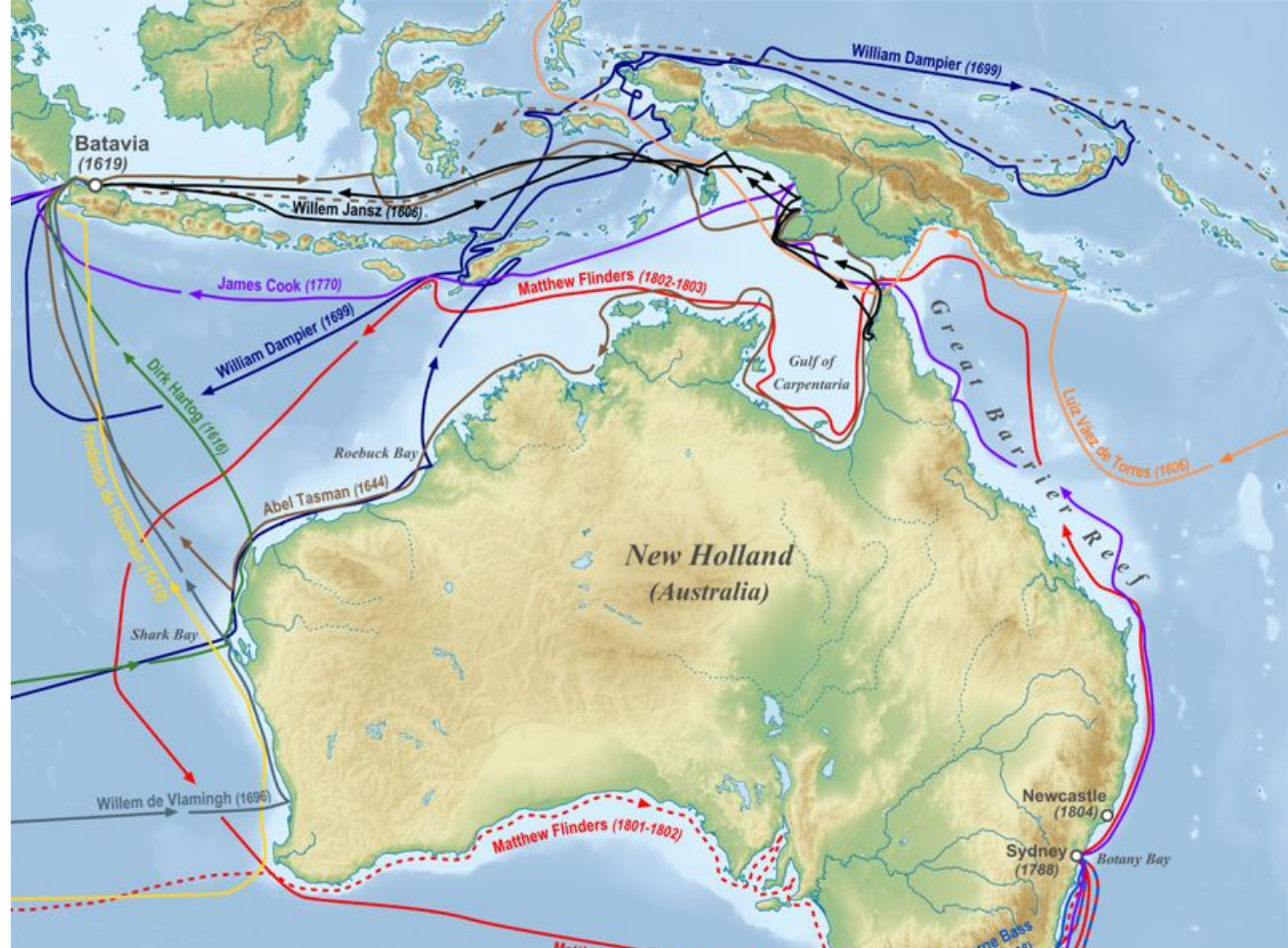
Историко-культурные зоны Океании



Карта заселения Австралии





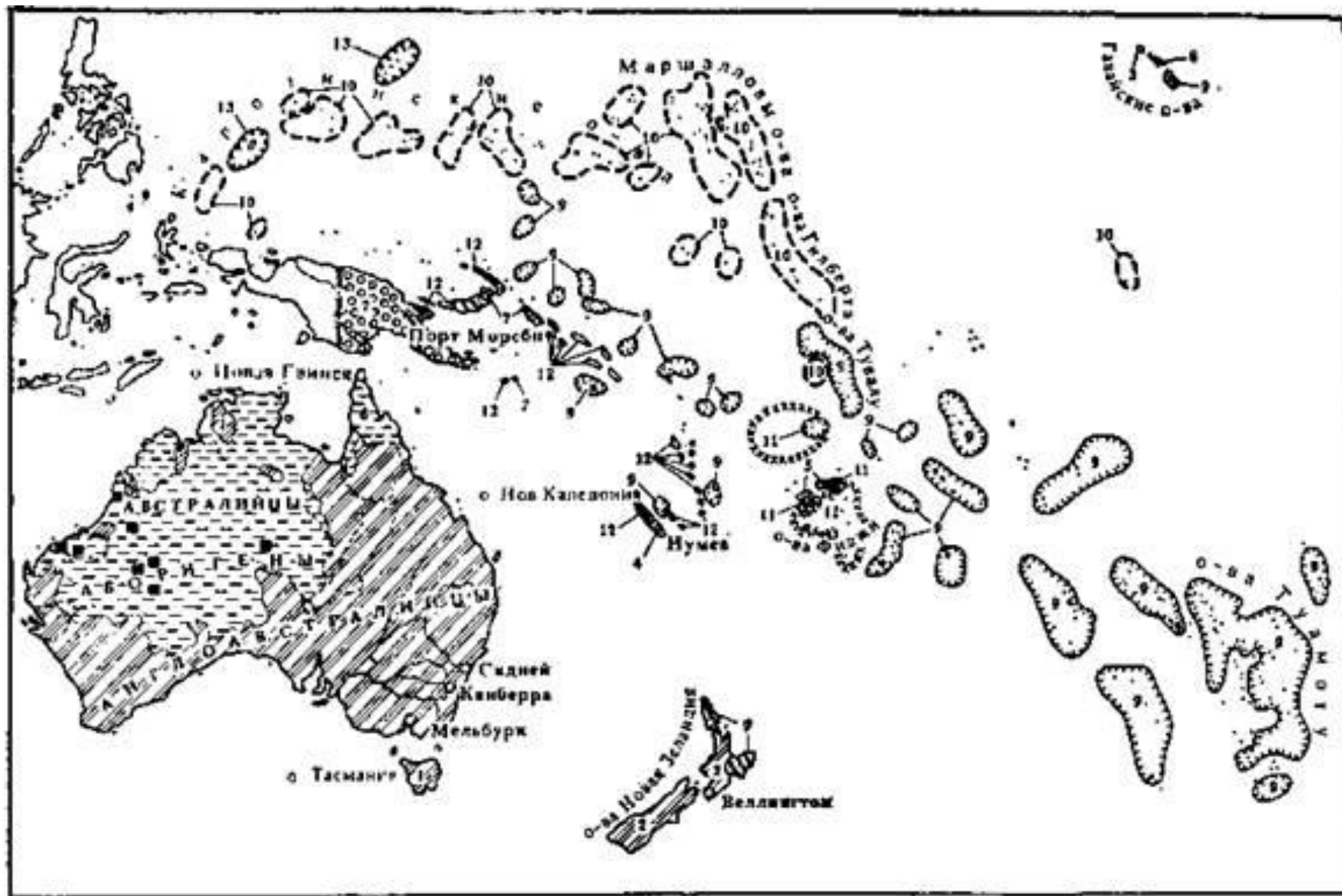


Исследование европейскими мореплавателями Австралии (до 1812 года)

- 1606 — Виллем Янзон
- 1606 — Луис Ваэс де Торрес
- 1616 — Дерк Хартог
- 1619 — Фредерик де Хаутман
- 1644 — Абел Тасман
- 1696 — Виллем де Вламинк
- 1699 — Уильям Дампир
- 1770 — Джеймс Кук
- 1797—1799 — Джордж Басс
- 1801—1803 — Мэтью Флиндерс



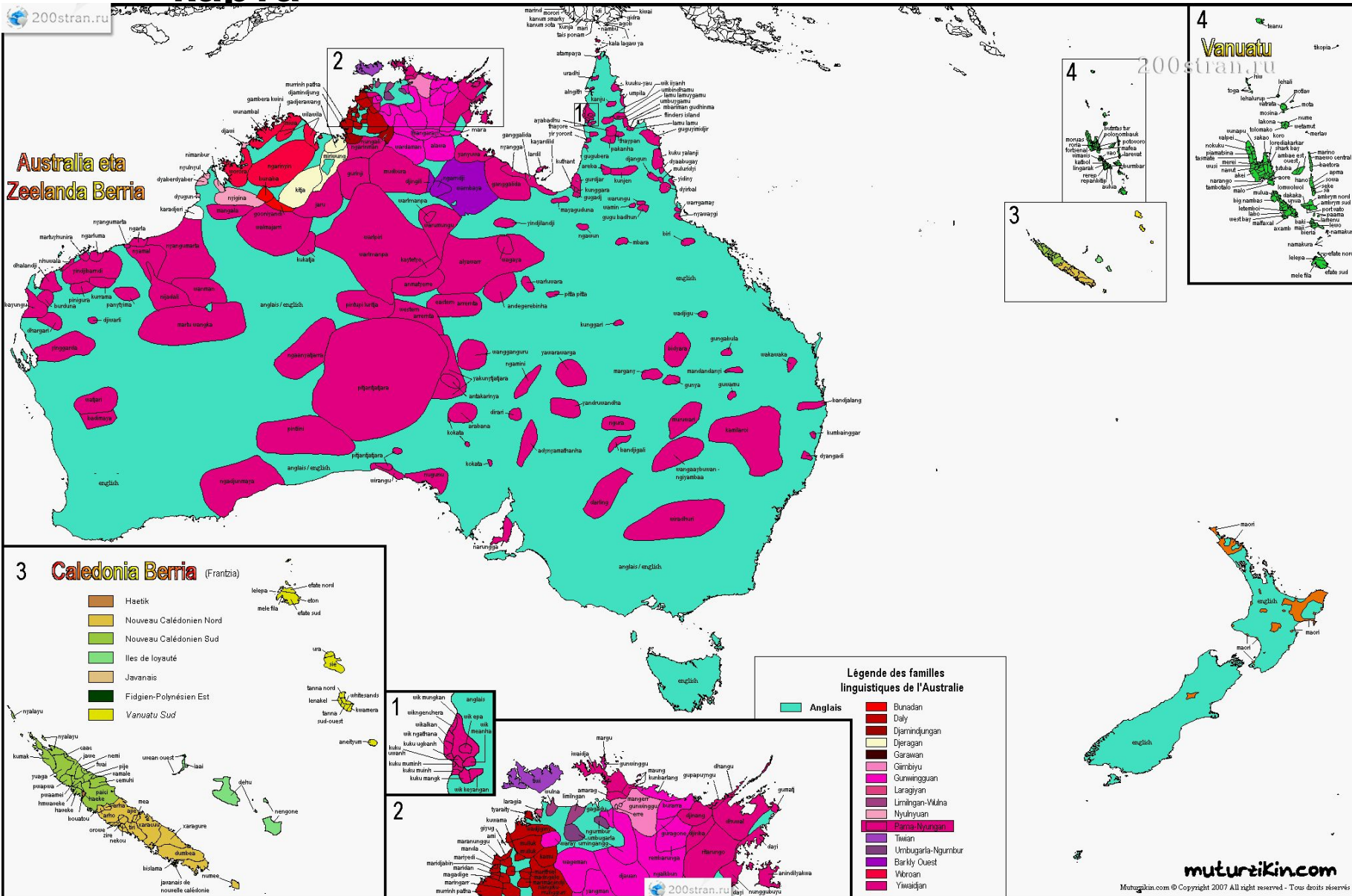
Этническая карта



ЛИНГВИСТИЧЕСКАЯ

карта

200stran.ru



Australia eta
Zeelanda Berria

3 Caledonia Berria (Frantzia)

- Haetik
- Nouvelle Calédonien Nord
- Nouvelle Calédonien Sud
- Iles de Loyauté
- Javanais
- Fidjien-Polynésien Est
- Vanuatu Sud

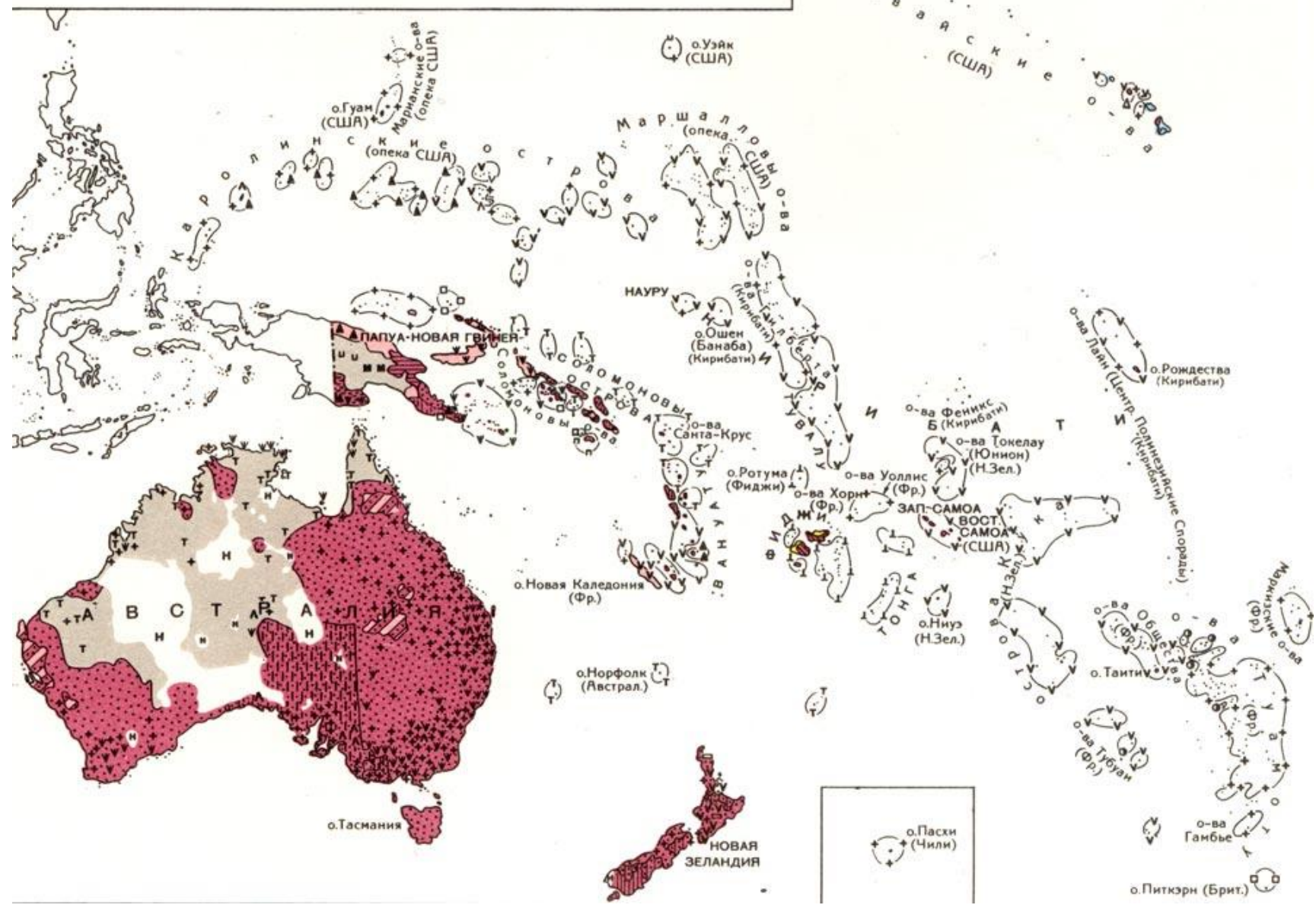
Légende des familles
linguistiques de l'Australie

- Bunadan
- Daly
- Djarrindjungan
- Djeragan
- Garawan
- Gimbiyu
- Gunwingguan
- Laragyan
- Limingan-Vilina
- Nyulnyuan
- Pama-Nyungan
- Tiwian
- Umbugarla-Njumbur
- Barikly Ouest
- Wiroan
- Yiwadjan

muturzikin.com

Muturzikin.com © Copyright 2007 All right reserved - Tous droits réservés

РЕЛИГИИ ВЕРУЮЩЕГО НАСЕЛЕНИЯ АВСТРАЛИИ И ОКЕАНИИ



Антропологические ТИПЫ



австралийцы



папуасы



полизийцы

corbis





Земледелие и животноводство —важные виды хозяйственной деятельности жителей Океании



*Террасированные поля на о
Новая Гвинея*



Клубни таро





*Копра – высушенная середина
кокосового ореха*

**Использование в пищу плодов
кокосовой пальмы и получение
копры является главным
источником существования для
многих народов Микронезии –
«маленьких островов» в западной
части Океании.**



Плоды кокосовой пальмы







свайная постройка
на о. Кирибати



хижина папуасов



дома
в Микронезии



жилище на о. Новая Гвинея



жилища аборигенов Австралии







Меланезийцы (папуасы)



Несмотря на миссионерскую деятельность европейцев, папуасы до сих пор являются язычниками. Велика в племенах власть шаманов.

Папуасский танец


Меланезицы




Австралийцы



Полинезийцы – истинные любители праздников!

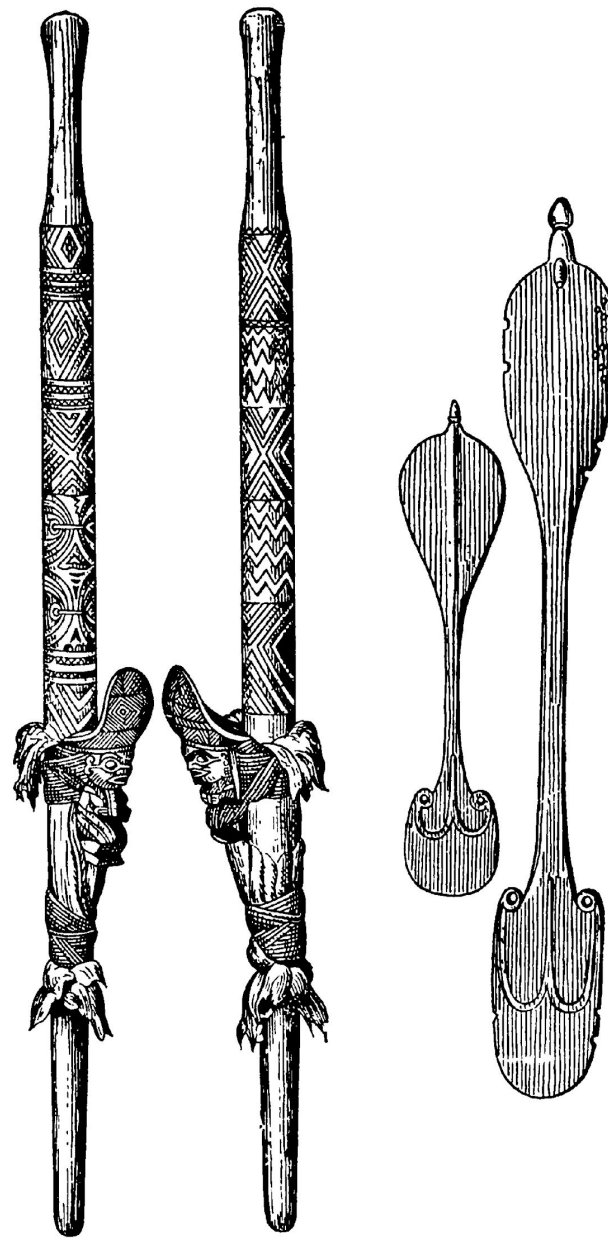


Танцор-полинезиец



Барабанщик на местном празднике. о.Тонга





Легендарный прапрадед племени арава. Рисунок по дереву. Новая Зеландия

Танцевальные ходули (слева). Маркизские о-ва; танцевальное весло (справа). О-в Пасхи

Папуасский щит. Новая Гвинея