



Административно-

территориальное деление

Кыргызстана

- **Административно-территориальное устройство Кыргызстана — это деление территории на административно-территориальные единицы в целях организации эффективного государственного управления и местного самоуправления.**

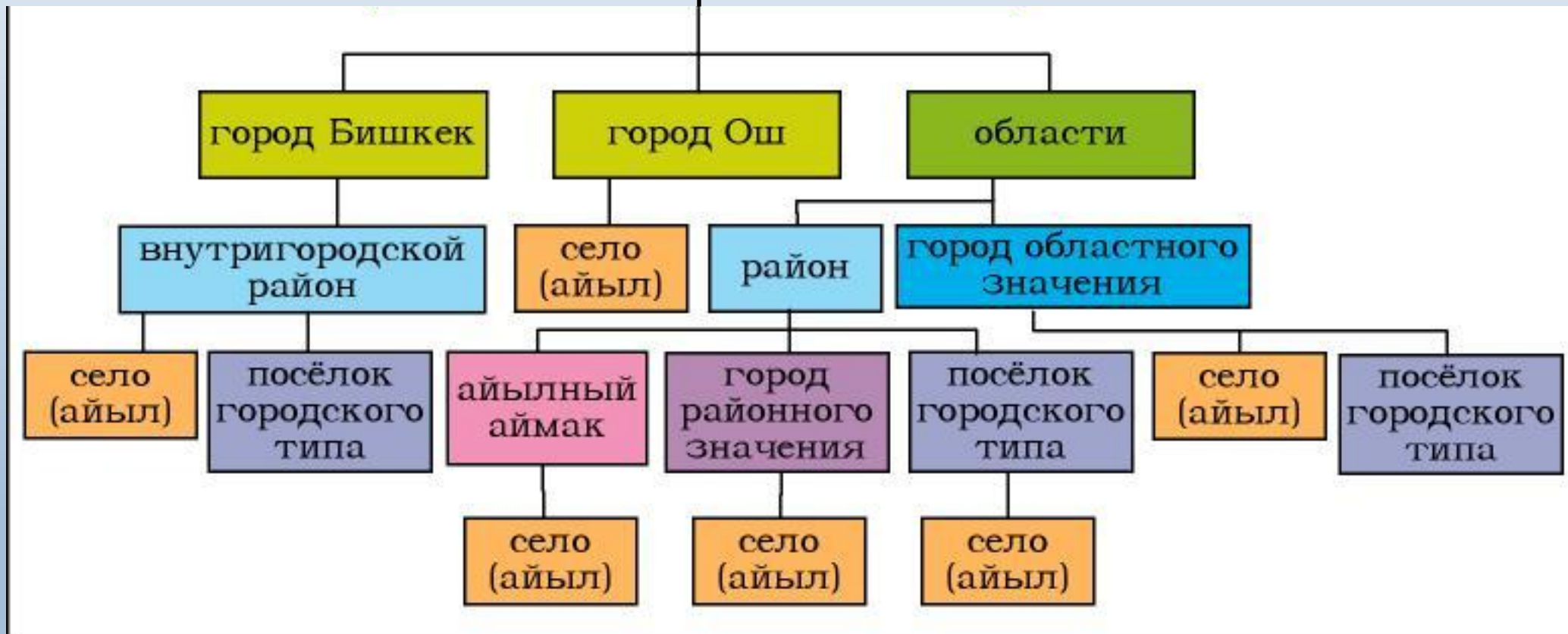
Административно-территориальная единица — это определённая законом территория включающая в себя территорию одного или нескольких населённых пунктов и иные незаселённые территории, в пределах которой органы государственной власти или местного самоуправления осуществляют государственное управление или самоуправление. К административно-территориальным единицам относятся области, районы, города, а также айылные аймаки (*айыл аймагы* — сельский округ) — административно-территориальные единицы, состоящие из одного или нескольких сёл.

Населенным пунктом является компактно заселённая часть территории Кыргызской Республики, являющаяся местом постоянного жительства граждан, имеющая необходимые для обеспечения жизнедеятельности граждан здания и сооружения, собственное наименование и установленные в соответствующем порядке территориальные границы, а также учтённый и зарегистрированный в порядке, установленном законодательством.

В Кыргызстане 531 административно-территориальных единицы, из них:

- 2 города республиканского значения (Бишкек, Ош);
- 7 областей;
- 40 районов;
- 29 городов (из них 12 городов областного значения и 17 городов районного значения);
- 453 айылных аймака.

КЫРГЫЗСТАН



К категории города республиканского значения может быть отнесен населенный пункт, имеющий особое государственное значение или являющийся административным, экономическим и культурным центром республиканского значения, с производственной и социальной инфраструктурой и численностью населения не менее 250 тысяч человек. В таких городах может устанавливаться особый способ организации местного самоуправления.

К категории города областного значения могут быть отнесены населенные пункты, являющиеся административным, экономическим и культурным центром, имеющие промышленные предприятия, коммунальное хозяйство и жилищный фонд, развитую сеть учебных, культурно-просветительных, лечебных и торговых учреждений, с численностью населения не менее 20 тысяч человек.





К категории города районного значения может быть отнесен населенный пункт, являющийся административным, экономическим и культурным центром, имеющий производственную и социальную инфраструктуру, развитую сеть учебных, культурно-просветительных, лечебных и торговых учреждений, с численностью населения не менее 10 тысяч человек.

К категории поселков городского типа могут быть отнесены населенные пункты, на территории которых расположены экономически важные объекты (промышленные предприятия, стройки, железнодорожные станции и т. д.), а также расположенные в местностях, имеющих лечебное значение, если они достигли определенного уровня благоустройства, с численностью населения не менее 2 тысяч человек.

К категории айылов (сёл) могут быть отнесены населенные пункты, достигшие определенного уровня благоустройства, с численностью населения не менее 50 человек, из которых работники, занятые в сельскохозяйственном производстве, и члены их семей составляют не менее половины населения. В составе села могут образоваться кыштаки и конуши.

Административно-территориальные единицы первого уровня

№	Название	Флаг, герб	Административный центр	Число районов	Наличное население* (на 1.01. 2018 г.) ^[3]	Территория, км ²	Плотность, чел./км ²
1	город Бишкек (кирг. <i>Бишкек шаары</i>)		-	4**	1 031 900	170	6070
2	город Ош (кирг. <i>Ош шаары</i>)		-	нет	273 900	185	1480
3	Баткенская область (кирг. <i>Баткен облусу</i>)		г. Баткен	3	465 200	17 000	27

4	Джалал-Абадская область (кирг. <i>Жалал-Абад облусу</i>)		г. Джалал-Абад	8	1 236 800	33 700	33
5	Иссык-Кульская область (кирг. <i>Ысык-Көл облусу</i>)		г. Каракол	5	469 700	43 100	10
6	Нарынская область (кирг. <i>Нарын облусу</i>)		г. Нарын	5	271 400	45 200	6
7	Ошская область (кирг. <i>Ош облусу</i>)		г. Ош	7	1 209 400	29 200	41
8	Таласская область (кирг. <i>Талас облусу</i>)		г. Талас	4	251 800	11 400	22
9	Чуйская область (кирг. <i>Чүй облусу</i>)		г. Токмак	8	908 900	20 200	45
	Всего		-	40	6 001 500	199 988	31

Активна

Чтобы ак
параметр

Административно-территориальные единицы второго и третьего уровня

Баткенская область

Карта	Русское название	Киргизское название	Флаг, герб	Постоянное население 2018, тыс.чел. ^[3]	Подчинённые айылные аймаки (а. а.), города и пгт ^[6]
	Баткенский район	Баткен району		86,6	Ак-Сайский а. а., Ак-Татырский а. а., Дарыинский а. а., Кара-Бакский а. а., Кара-Булакский а. а., Кыштутский а. а., Самаркандекский а. а., Сумбулинский а. а., Суу-Башынский а. а., Терт-Гюльский а. а., Тогуз-Булакский а. а.
	Кадамжайский район	Кадамжай району		189,1	г. Айдаркен, г. Кадамжай , Абсамат-Масалиевский а. а., Ак-Турпакский а. а., Алгинский а. а., Бирликский а. а., Котормоский а. а., Кыргыз-Кыштакский а. а., Майданский а. а., Марказский а. а., Орозбековский а. а., Советский а. а., Уч-Коргонский а. а., Халмионский а. а., Чаувайский а. а.
	Лейлекский район	Лейлек району		137,1	г. Исфана , Ак-Сууский а. а., Бешкентский а. а., Джаны-Джерский а. а., Катранский а. а., Кулундинский а. а., Лейлекский а. а., Маргунский а. а.
	город Баткен	Баткен шаары	 	25,0	
	город Кызыл-Кия	Кызылкыя шаары		52,6	
	город Сулюкта	Сүлүктү шаары		19,5	<i>пгт Восточный</i>

Джалал-Абадская область

Карта	Русское название	Киргизское название	Флаг, герб	Постоянное население 2018, тыс.чел. ^[3]	Подчинённые айылные аймаки (а. а.), города и пгт ^[7]
	Аксы́йский район	Аксы району		131,4	г. Кербен , Авлетимский а. а., Ак-Жолский а. а., Ак-Сууский а. а., Джаны-Джольский а. а., Джерге-Талский а. а., Кара-Жыгачский а. а., Кара-Сууский а. а., Кашка-Сууский а. а., Кызыл-Тууский а. а., Мавляновский а. а., Назарлиевский а. а.
	Ала-Букинский район	Ала-Бука району		102,2	Ак-Коргонский а. а., Ак-Тамский а. а., Ала-Букинский а. а., Кек-Серекский а. а., Кек-Ташский а. а., Оруктунский а. а., Первомайский а. а., Торогелди-Балтагуловский а. а.
	Базар-Коргонский район	Базар-Коргон району		171,7	Акманский а. а., Арстанбапский а. а., Базар-Коргонский а. а., Бешик-Жонский а. а., Кенешский а. а., Кызыл-Ункюрский а. а., Могольский а. а., Сайдыкумский а. а., Талдуу-Булакский а. а. Балтагуловский а. а.
	Ноокенский район	Ноокен району		137,0	г. Кочкор-Ата , Аралский а. а., Бюргендинский а. а., Достукский а. а., Массынский а. а., Момбековский а. а., Ноокатский а. а., Сакалдинский а. а., Шайданский а. а.
	Сузакский район	Сузак району		288,6	г. Кок-Джангак , Багышский а. а., Барпынский а. а., Кара-Алминский а. а., Кара-Дарыянский а. а., Кегартский а. а., Курманбекский а. а., Кыз-Кельский а. а., Кызыл-Тууский а. а., Ленинский а. а., Сайпидин-Атабековский а. а., Сузакский а. а., Таш-Булакский а. а., Ырысский а. а.
	Тогуз-Тороуский район	Тогуз-Торо району		24,5	Атайский а. а., Каргалыкский а. а., Кок-Иримский а. а., Сары-Булунский а. а., Тогуз-Тороуский а. а.

	Токтогульский район	Токтогул району	 	98,8	г. Токтогул , Абды-Суеркуловский а. а., Аралбаевский а. а., Бель-Алдынский а. а., Джаны-Джольский а. а., Кетмень-Дебенский а. а., Кызыл-Озгорушский а. а., Ничке-Сайский а. а., Сары-Камышский а. а., Уч-Терекский а. а., Чолпон-Атинский а. а.
	Чаткальский район	Чаткал району	 	27,1	Каныш-Кыянский а. а., Сумсарский а. а., Терек-Сайский а. а., Чаткальский а. а.
	город Джалал-Абад	Жалал-Абад шаары	 	117,2	
	город Кара-Куль	Кара-Көл шаары		25,4	<i>пгт Кетмен-Тебе</i>
	город Майлуу-Суу	Майлуу-Суу шаары		25,4	<i>пгт Кек-Таш</i>
	город Таш-Кумыр	Таш-Көмүр шаары		41,3	<i>пгт Кызыл-Джар, пгт Шамалды-Сай</i>

Карта	Русское название	Киргизское название	Флаг, герб	Постоянное население 2018, тыс. чел. ^[3]	Подчинённые айылные аймаки (а. а.), города и пгт ^[8]
	Ак-Суйский район	Ак-Суу району		68,3	Ак-Булунский а. а., Ак-Чийский а. а., Берю-Башский а. а., Жыргаланский а. а., Кара-Джалский а. а., Караколский а. а., Кереге-Ташский а. а., Нововознесенский а. а., Октябрьский а. а., Отрадненский а. а., Тепкенский а. а., Теплоключенский а. а., Челпекский а. а., Энильчекский а. а.
	Джети-Огузский район	Жети-Өгүз району		90,4	Ак-Дебенский а. а., Ак-Шыйракский а. а., Алдашевский а. а., Барскоонский а. а., Дарканский а. а., Джаргылчакский а. а., Джети-Огузский а. а., Кызыл-Сууский а. а., Липенский а. а., Оргочорский а. а., Светлополянский а. а., Тамгинский а. а., Ырдыкский а. а.
	Иссык-Кульский район	Ысык-Көл району		82,1	г. Чолпон-Ата , Абдрахмановский а. а., Ананьевский а. а., Бостеринский а. а., Кара-Ойский а. а., Кум-Бельский а. а., Орюктинский а. а., а. а. Садыр Аке, Семеновский а. а., Тамчынский а. а., Темировский а. а., Тору-Айгырский а. а., Чон-Сары-Ойский а. а.
	Тонский район	Тоң району		52,6	Ак-Терекский а. а., Болот-Мамбетовский а. а., Каджи-Сайский а. а., Кель-Терский а. а., Кек-Мойнокский а. а., Кюн-Чыгышский а. а., Терт-Кульский а. а., Тонский а. а., Улаколский а. а.
	Тюпский район	Түп району		63,9	Ак-Булакский а. а., Ак-Булунский а. а., Аралский а. а., Иссык-Кельский а. а., Карасаевский а. а., Кутургинский а. а., Михайловский а. а., Сан-Ташский а. а., Сары-Булакский а. а., Талды-Сууский а. а., Тогуз-Булакский а. а., Тюпский а. а., Чон-Ташский а. а.
	город Балыкчи	Балыкчы шаары		48,0	пгт <i>Орто-Токой</i>
	город Каракол	Каракол шаары		77,7	пгт <i>Пристань-Пржевальск</i>




Активация Windows
Чтобы активировать Windows, перейдите к параметрам компьютера.

Нарынская область


Карта	Русское название	Киргизское название	Флаг, герб	Постоянное население 2018, тыс. чел. ^[3]	Подчинённые айылные аймаки (а. а.) и города ^[9]
	Ак-Талинский район	Ак-Талаа району		32,4	Ак-Талский а. а., Ак-Чийский а. а., Баетовский а. а., Джаны-Талапский а. а., Жерге-Тальский а. а., Кара-Бюргенский а. а., Кек-Джарский а. а., Конорчокский а. а., Кош-Дебенский а. а., Кызыл-Белесский а. а., Терекский а. а., Тоголок-Молдоский а. а., Угутский а. а.
	Ат-Башинский район	Ат-Башы району		54,2	Ак-Джарский а. а., Ак-Талинский а. а., Ак-Моюнский а. а., Ак-Музский а. а., Ат-Башынский а. а., Ача-Каиндинский а. а., Баш-Каиндинский а. а., Казыбекский а. а., Кара-Коюнский а. а., Кара-Сууский а. а., Талды-Сууский а. а.
	Жумгалский район	Жумгал району		43,8	Байзаковский а. а., Баш-Куугандынский а. а., Джаны-Арыкский а. а., Джумгалский а. а., Кабакский а. а., Кек-Ойский а. а., Куйручукский а. а., Кызыл-Жылдызский а. а., Мин-Кушский а. а., Суюмбаевский а. а., Тугол-Сайский а. а., Чаекский а. а., Чон-Добонский а. а.
	Кочкорский район	Кочкор району		65,4	Ак-Кыянский а. а., Кара-Сууский а. а., Кок-Жарский а. а., Кочкорский а. а., Кош-Дебенский а. а., Кум-Дебенский а. а., Сары-Булакский а. а., Семиз-Бельский а. а., Сон-Кульский а. а., Талаа-Булакский а. а., Чолпонский а. а.
	Нарынский район	Нарын району		48,7	Ак-Кудукский а. а., Дебелинский а. а., Джан-Булакский а. а., Джергеталский а. а., Достукский а. а., Казан-Куйганский а. а., Кара-Куджурский а. а., Мин-Булакский а. а., Он-Арчинский а. а., Ортокский а. а., Сары-Ойский а. а., Учкунский а. а., Чет-Нуринский а. а., Эмгек-Талинский а. а., Эмгекчильский а. а.
	город Нарын	Нарын шаары		39,3	

Ошская область

Карта	Русское название	Киргизское название	Флаг, герб	Постоянное население 2018, тыс. чел. ^[3]	Подчинённые айылные аймаки (а. а.) и города ^[10]
	Алайский район	Алай району		84,7	Алайский им. К. Белебаева а. а., Будалыкский а. а., Бюлелинский а. а., Гульчинский а. а., Джошолунский а. а., Конур-Добонский а. а., Кабылан-Колский а. а., Корульский а. а., Ленинский а. а., Сары-Могольский а. а., Сары-Ташский а. а., Талды-Сууский а. а., Уч-Дебенский а. а.
	Араванский район	Араван району		128,9	Алля-Анаровский а. а., Керме-Тооскийский а. а., Мангытский а. а., Нурабадский а. а., С.-Юсуповский а. а., Тео-Моюнский а. а., Тепе-Коргонский а. а., Чек-Абадский а. а.
	Кара-Кульджинский район	Кара-Кулжа району		98,1	Алайкууский а. а., Капчыгайский а. а., Карагузский а. а., Кара-Кочкорский а. а., Кара-Кульджинский а. а., Кашка-Жолский а. а., Кенешский а. а., Кызыл-Жарский а. а., Ой-Талский а. а., Сары-Булакский а. а., Чалминский а. а., Ылай-Талинский а. а.
	Кара-Сууский район	Кара-Суу району		421,4	г. Кара-Суу , Ак-Ташский а. а., Джаны-Арыкский а. а., Жоошский а. а., Катта-Талдыкский а. а., Кашгар-Кыштакский а. а., Кызыл-Кыштакский а. а., Кызыл-Сууский а. а., Мадынский а. а., Наримановский а. а., Отуз-Адырский а. а., Папанский а. а., Савайский а. а., Сарайский а. а., Сары-Колотский а. а., Телейкенский а. а., Шаркский а. а.
	Ноокатский район	Ноокат району		283,4	г. Ноокат , Бельский а. а., Гюльстанский а. а., Джаны-Ноокатский а. а., а. а. им. Токтомата Зулпуева, Исановский а. а., Кара-Ташский а. а., Кенешский а. а., Кок-Бельский а. а., Кулатовский а. а., Кызыл-Октябрьский а. а., Кыргыз-Атинский а. а., Мирмахмудовский а. а., Найманский а. а., Он-Эки-Бельский а. а., Теелес а. а., Ынтымакский а. а.

	Узгенский район	Өзгөн району		267,2	<p>г. Узген, Ак-Джарский а. а., Алтын-Булакский а. а., Баш-Дебенский а. а., Ден-Булакский а. а., Джалпак-Ташский а. а., Джыландынский а. а., Заргерский а. а., Жазыский а. а., Ийри-Сууский а. а., Кара-Ташский а. а., Кароолский а. а., Кельдюкский а. а., Курбашский а. а., Кызыл-Октябрьский а. а., Кызыл-Тооский а. а., Мырза-Акинский а. а., Саламаликский а. а., Терт-Кельский а. а., Чангетский а. а. ъ</p>
	Чон-Алайский район	Чоң Алай району		30,4	Жекендинский а. а., Кашка-Сууский а. а., Чон-Алайский а. а.

Таласская область

Карта	Русское название	Киргизское название	Флаг, герб	Постоянное население 2018, тыс. чел. ^[3]	Подчинённые айылные аймаки (а. а.) и города ^[11]
	Бакай-Атинский район	Бакай-Ата району		51,0	Ак-Дебенский а. а., Акназаровский а. а., Боо-Терекский а. а., Кен-Аралский а. а., Ленинпольский а. а., Мин-Булакский а. а., Озгерюшский а. а., Ороский а. а., Шадыканский а. а.
	Кара-Бууринский район	Кара-Буура району		65,8	Ак-Чийский а. а., Аманбаевский а. а., Бакайырский а. а., Бакыянский а. а., Бейшекенский а. а., Кара-Бууринский а. а., Кек-Сайский а. а., Маймакский а. а., Чолпонбайский а. а., Шекерский а. а.
	Манасский район	Манас району		36,4	Каиндинский а. а., Киргизия а. а., Майский а. а., Покровский а. а., Уч-Коргонский а. а.
	Таласский район	Талас району		68,1	Айдаралиевский а. а., Аралский а. а., Бекмолдоевский а. а., Бердике Баатыра а. а., Джергеталский а. а., Долонский а. а., Калбинский а. а., Кара-Суйский а. а., Кок-Ойский а. а., Куугандинский а. а., Нуржановский а. а., Омуралиевский а. а., Осмонкуловский а. а.
	город Талас	Талас шаары		37,7	

Чуйская область

Карта	Русское название	Киргизское название	Флаг, герб	Постоянное население 2018, тыс. чел. ^[3]	Подчинённые айылные аймаки (а. а.), города и пгт ^[12]
	Аламудунский район	Аламүдүн району		176,6	Ак-Дебенский а. а., Ала-Арчинский а. а., Аламудунский а. а., Арашанский а. а., Байтик а. а., Васильевский а. а., Грозденский а. а., Кара-Джыгачский а. а., Кек-Джарский а. а., Лебединовский а. а., Ленинский а. а., Маевский а. а., Нижнеаларчинский а. а., Октябрьский а. а., Пригородный а. а., Таш-Дебенский а. а., Таш-Мойнокский а. а.
	Жайыльский район	Жайыл району		106,6	г. Кара-Балта , Ак-Башатский а. а., Жайылский а. а., Кара-Сууский а. а., Красновосточный а. а., Кызыл-Дыйканский а. а., Полтавский а. а., Сары-Булакский а. а., Сары-Кооский а. а., Сосновский а. а., Степнинский а. а., Суусамырский а. а., Талды-Булакский а. а.
	Кеминский район	Кемин району		46,6	г. Кемин , г. Орловка , пгт <i>Бордунский</i> , А.-Дуйшеевский а. а., Ак-Тюзский а. а., Алмалинский а. а., Боролдойский а. а., Джаны-Алышский а. а., Ильичевский а. а., Кара-Булакский а. а., Кек-Ойрокский а. а., Кызыл-Октябрьский а. а., Чон-Кеминский а. а., Чым-Коргонский а. а.
	Московский район	Москва району		96,5	Ак-Сууский а. а., Александровский а. а., Беш-Терекский а. а., Беловодский а. а., Первомайский а. а., Петровский а. а., Предтеченский а. а., Садовый а. а., Сретенский а. а., Телекский а. а., Целинный а. а., Чапаевский а. а.
	Панфиловский район	Панфилов району		45,9	г. Каинды , Вознесенский а. а., Курама а. а., Кюрпюльдекский а. а., Ортоевский а. а., Фрунзенский а. а., Чалдыбарский а. а.

	Сокулукский район	Сокулук району		184,1	г. Шопоков , Асылбашский а. а., Ат-Башынский а. а., Военно-Антоновский а. а., Гавриловский а. а., Джаны-Джерский а. а., Джаны-Пахтинский а. а., им. Кайназаровой а. а., им. Крупской а. а., Камышановский а. а., Кунтууский а. а., Кызыл-Тууский а. а., Нижнечуйский а. а., Новопавловский а. а., Орокский а. а., Первомайский а. а., Сазский а. а., Сокулукский а. а., Тош-Булакский а. а., Фрунзенский а. а.
	Чуйский район	Чүй району		54,3	Ак-Бешимский а. а., Буранинский а. а., Ибраимовский а. а., Искринский а. а., Кегетинский а. а., Кош-Коргонский а. а., Онбир-Джылгинский а. а., Сайлыкский а. а., Чуйский а. а., Шамшынский а. а.
	Ысык-Атинский район	Ысык-Ата району		147,9	г. Кант , Ак-Кудукский а. а., Бирдикский а. а., Джээкский а. а., Ивановский а. а., Интернациональный а. а., Иссyk-Атинский а. а., Кен-Булунский а. а., Кочкорбаевский а. а., Краснореченский а. а., Логвиненковский а. а., Люксембургский а. а., Миянфанский а. а., Сын-Ташский а. а., Новопокровский а. а., Нурманбетский а. а., Тузский а. а., Узун-Кырский а. а., Юрьевский а. а.
	город Токмак	Токмок шаары		63,2	

БЛАГОДАРЮ ЗА
ВНИМАНИЕ!!!