

География

География

География: предмет и методы. Политическая карта мира. Население мира. Мировые ресурсы. Мировое хозяйство. Глобальные проблемы человечества. Россия в мире. Постсоветское пространство. Зарубежная Европа. Зарубежная Азия. Африка. Северная Америка. Южная Америка. Океания.

География: предмет и методы

Предмет географии. География и междисциплинарное знание. Территории и ресурсы. История и методы географии.

Политическая карта мира

Государство и его территории. Статус территорий и география конфликтов. Политическое развитие мира. Формы правления. Политические режимы. Административно-территориальное устройство. Военная география мира. Правовые системы.

Типы политических режимов

Демократические

государство придерживается декларируемых прав и свобод граждан/подданных, обладающих большими возможностями самореализации в различных сферах, общество существенным образом влияет на решения государственного аппарата, выборы служат действенным механизмом смены высшего руководства страны, установленные законом и традицией институты серьезно ограничивают свободу действий исполнительной власти.

Автократические

государство существенным образом ограничивает политические и экономические свободы граждан/подданных, осуществляет цензуру массовой информации и точечные репрессии инакомыслящих, характерен **ВОЖДИЗМ** — персонификация власти в личности верховного правителя.


Тоталитарные

государство стремится к полному контролю поведения и сознания граждан/подданных через навязываемую идеологию, огосударствление экономики и массовые репрессии со стороны карательных силовых структур, возникает культ личности правителя.

Административно-территориальное устройство

Административно-территориальные единицы важны для понимания политической географии. Концентрация определенных полномочий на региональном уровне приводит к возникновению и развитию провинциальных социально-экономических центров разного порядка.

Административные единицы чаще всего имеют традиционный характер и связаны с особенностями исторического формирования государственности (графства Британии, земли Германии и Швейцарии, провинции Китая, Японии и Италии, автономные сообщества Испании, штаты США).



Виды административно-территориального устройства государств

унитарное государство
(Франция, Япония, Турция)
— административные единицы находятся в строгой подчиненности центральной власти;

федерация (США, Бразилия, ОАЭ, Германия, Россия) — административные единицы пользуются широкой автономией, законодательство строго разграничивает права и полномочия центральной и региональной власти;

конфедерация (сейчас практически не существует) — административные единицы практически полностью самостоятельны, но координируют внешнюю, оборонную и таможенную политику.

Военная география мира

Изучает территориальные аспекты размещения вооруженных сил.

Важное значение имеют **военные блоки**, объединяющие политически близкие страны в целях совместной обороны. Наиболее известен блок НАТО. Россия создала собственный военный блок постсоветских государств – ОДКБ, в него также входят Белоруссия, Казахстан, Армения, Киргизия и Таджикистан.

Помимо военных блоков государства часто заключают **двухсторонние договоры** об оказании военной помощи.

Гонке вооружений и углублению международных конфликтов призваны противодействовать **миротворческие усилия** ООН, а также ряда иных международных организаций.

Правовые системы

Различные государства мира сформировали несколько типов правовых систем, определяющих их правовое развитие.

Континентальная правовая система характерна для Франции, Германии, Испании и многих других европейских стран, а также их колоний. Эту систему характеризует тенденция к кодификации законов. Исторически Россия также входит в континентальную систему.

Англосаксонское право основано на принципах судебного прецедента. Эта система распространена в Британии и ее бывших колониях, включая США, Канаду, Австралию, с оговорками – Индию.

Исламская правовая система основана на религиозных нормах шариата. Ее придерживаются большинство стран Ближнего и Среднего Востока, некоторые государства Юго-Восточной Азии.

Многие бывшие колонии комбинируют ту или иную правовую систему с местным обычным правом.

Население мира

Численность и рост населения. Воспроизводство, миграции и возрастные группы. Гендерный (половой) состав. Городское и сельское население. Расовый и этнический состав. Языки мира. Религии и цивилизации мира. Качество населения.

Демография

Именно социально-экономическое развитие современного общества привело к невиданному росту населения Земли. Процессы воспроизводства населения изучает **демография**.

Современные государства постоянно изучают демографическую ситуацию через проведение переписей, сбор самых разных статистических сведений, социологические опросы и мониторинги. В России всеобщая перепись проводится один раз в десятилетие.

Ключевыми показателями демографического развития служат **рождаемость** (сколько человек родилось за определенный период) и **смертность** (сколько человек умерло за определенный период).

Топ-10 стран мира по населению

Позиция в списке	Государство	Население, млн чел.
1	Китай	1 410 539 758
2	Индия	1 389 637 446
3	США	337 341 954
4	Индонезия	277 329 163
5	Пакистан	242 923 845
6	Нигерия	225 082 083
7	Бразилия	217 240 060
8	Бангладеш	165 650 475
9	Россия	145 478 097
10	Мексика	129 150 971

Коэффициент рождаемости

Коэффициент рождаемости (N) определяется как соотношение числа родившихся (n) к общей численности населения (p):

$$N = n : p * 1000$$

На высокий уровень рождаемости влияют:

высокий уровень **детской смертности** ;

низкая экономическая «**цена ребенка**» — совокупность средств, затрачиваемых семьей на социально приемлемый уровень жизни, воспитания и образования;

низкая **эмансипация** (вовлеченность) женщины в социально-трудовые отношения;

культурно-религиозные традиции, **высокая религиозность** общества;

устойчивость **института брака**;

невозможность **контрацепции** и планирования семьи, нелегальность аборт.

Страны с низкой рождаемостью в рамках демографической политики особым образом стимулируют семьи к рождению детей.

Коэффициент смертности

Коэффициент смертности (M) определяется как соотношение числа умерших (m) к общей численности населения (p):

$$M = m : p * 1000$$

К снижению смертности приводят:

развитие здравоохранения, отсутствие эпидемий, доступность медицинских услуг;

автоматизация производств, сокращение доли тяжелого рабочего труда;

отсутствие вооруженных конфликтов, низкий уровень преступности;

отсутствие голода, развитая культура питания;

программы профилактики курения, наркомании, алкоголизма, туберкулеза, ВИЧ;

эффективность системы пенсионного обеспечения, служб социальной помощи;

санитарно-гигиеническая культура, благополучная экологическая обстановка, чистота воды и воздуха;

развитие здорового образа жизни, физической культуры и массового спорта.

Топ-10 стран по смертности, чел. на 1000 (2022)

Уровень смертности тесно связан с **общим уровнем жизни** в определенной стране.

Позиция в списке	Государство	Уровень смертности
1	Сербия	16,39
2	Румыния	15,26
3	Литва	15,12
4	Латвия	14,65
5	Болгария	14,41
6	Украина	13,77
7	Россия	13,36
8	Эстония	13,10
9	Белоруссия	12,88
10	Хорватия	12,88

Изменение численности населения

Изменение численности населения (ΔP) можно определить как разницу рождаемости и смертности. Если разница положительна, то происходит естественный прирост численности населения, если отрицательна – естественная убыль:

$$\Delta P = N - M.$$

На общий рост численности населения влияет и **миграционный баланс**: соотношение прибывших (иммигрантов) к убывшим (эмигрантам).

Ежегодный рост и убыль населения (2010–2015), % (по статистике ООН)

Государство	Рост, %	Государство	Рост (убыль), %
Нигер	3,5	Ниуэ	-2,8
Малави	3,2	Молдавия	-0,7
Уганда	3,1	Болгария	-0,7
Афганистан	3,1	Грузия	-0,6
Ирак	3,1	Украина	-0,5

Численность и рост населения

Рост населения в большинстве стран обеспечивается за счет снижения смертности, а не повышения рождаемости.

Для изучения социально-экономического развития полезно сравнивать не только численность населения отдельных стран, но и плотность населения — отношение численности к площади территории.



Типы воспроизводства

Демографы выделяют разные типы воспроизводства населения: **традиционный, смешанный и современный.**

В **аграрном** обществе высокая смертность от естественных причин компенсируется высокой рождаемостью. Сегодня практически не осталось значимых групп традиционного типа воспроизводства, (отдельные народности изолированных районов Амазонии, предгорья Гималаев, Тропическая Африка и Новая Гвинея).



Общество переходного типа

Когда в обществе меняется тип воспроизводства, происходит **демографический переход**.

В обществе переходного типа рождаемость традиционно остается на высоком уровне, тогда как смертность существенно снижается.

Доля детей и подростков до 15 лет в общем населении (2012), по данным ООН

Государство	Доля детей и подростков до 15 лет в общем населении, %
Нигер	49
Уганда	48
Замбия	47
Мали	47
ДРК	46
Афганистан	46
Малави	46
Ангола	46

Варианты преодоления аграрной перенаселенности

Урбанизация — сельская молодежь переселяется в города и переходит к работе в промышленности и сфере услуг.

Развитие **внутренней колонизации** - освоение ранее малозаселённых и непривлекательных местностей.

Миграции (добровольная и вынужденная)
(внутренняя и внешняя)

Вмешательство государства
(ограничение количества детей со штрафом за превышение лимита, принудительная стерилизация представителей "неблагополучных" групп, навязываемый отказ от традиционных форм семейной культуры и брака).
Вмешательство государства не дало однозначно позитивных результатов.

Общество современного типа

Постепенно происходят снижение рождаемости и переход к обществу современного типа, балансирующему на грани равновесия прироста и убыли населения. Низкая смертность компенсируется низкой рождаемостью. Сокращается значение брака — растет доля одиноких людей, находящихся в разводе. Значительную долю населения составляют люди старшего возраста (свыше 60 лет), продолжающие трудовую деятельность либо выходящие на пенсию.

Данный тип отмечается в Европе, Северной Америке, Австралии, России, Японии и Израиле.

В завершающей стадии демографического перехода находятся народы Ближнего Востока, Закавказья, наиболее развитых стран Латинской Америки.



Воспроизводство, миграции и возрастные группы

В крупных государствах возможно **сосуществование** различных групп с разным типом воспроизводства.

На **снижение количества детей** влияет изменение **роли** женщины; **кризис** института традиционного брака. Часто для заведения детей родители полагают необходимым достичь определенного **статуса**. Также, воспитание ребенка в современном обществе стало важным **вызовом** — это требует от родителей значимых материальных вложений, самоограничения в карьере, личного участия в образовании и развитии. Не все готовы нести подобную ответственность.


Доля лиц старше 60 лет в общем населении (2012), по данным ООН

Государство	Доля лиц старше 60 лет в общем населении, %
Япония	63
Италия	54
Германия	53
Финляндия	52
Швеция	51
Болгария	50

Возрастные группы

Низкая рождаемость в сочетании с ростом продолжительности жизни приводит к изменению возрастной структуры в современных странах: происходит планомерное **старение населения**.

Поскольку для экономического развития общества необходимо взрослое трудоспособное население — мужчины и женщины в возрасте 18—60 лет за вычетом инвалидов — это заставляет органы власти постоянно **корректировать социальную** политику.



Депопуляция

В развитых, но экономически неблагополучных странах намечается **естественная убыль населения** (количество рождений меньше количества смертей): страны Восточной Европы — Эстония, Латвия, Литва, Болгария.

Экономические сложности и бедность населения приводят к **эмиграции** (оттоку) наиболее активной молодежи, затрудняя естественное воспроизводство внутри страны.

ДЕПОПУЛЯЦИЯ

Гендерный (половой) состав

Статистически зафиксировано, что **мальчиков рождается немного больше, чем девочек** (105 на 100). Это биологически обусловлено большей продолжительностью жизни женщин.

В подавляющем большинстве стран женское население ненамного превышает мужское.

Исключение: Саудовская Аравия - 81 женщина на 100 мужчин, ОАЭ - 44, Катар - 32 (связано с экономической спецификой региона); Китай - 93 женщины на 100 мужчин (политика ограничения рождаемости одним ребёнком в семье приводила к тому, что рожали только традиционно более "ценимых" мальчиков).

Городское и сельское население

История цивилизации тесно связана с городской культурой. Само слово **цивилизация** произошло от латинского **civis** — город. На протяжении веков города были важнейшими ремесленными, торговыми, культурно-религиозными, военными и административными центрами.

В отечественной традиции **городом** считается крупное поселение, большинство жителей которого не работают в сфере сельского хозяйства и природопользования.

Исторически сельское население имело различные формы расселения в зависимости от специфики сельского хозяйства. Земледельцы объединялись в **поселения**, однако в ряде случаев жили рассеянно — на **хуторах** и **фермах**. Скотоводы и охотники кочевали по большой территории, постоянно перемещая свои **стойбища**.



Городское и сельское население

В аграрных обществах свыше 80 % населения проживает в сельской местности: в Бурунди городское население составляет 11,2 %, в Папуа – Новой Гвинее – 12,5 %, на Шри-Ланке 15,2 %.

Переход от аграрного к индустриальному обществу породил процесс **урбанизации**.

Город, как поселение, выполняет различные социально-экономические и политические функции :

жилищно-коммунальную

торгово-промышленную

транспортную

административную

социально-культурную

Городское зонирование

Для успешного сочетания разных функций возникает **городское зонирование**. Путем территориального планирования выделяются жилая, промышленная, торгово-административная, культурно-рекреационная **зоны**.

В целях гармоничного зонирования архитекторами и муниципальными властями разрабатывается **генеральный план развития городской среды**. Муниципальные власти заинтересованы в удачном планировании, так как это привлекает новых жителей, инвесторов и туристов. Это, в свою очередь, приводит к повышению стоимости недвижимости и росту местных налоговых сборов.

Территориальное планирование учитывает:

рост численности населения;

изменения в экономической сфере, появление новых производств и малых предприятий;

транспортную и экологическую обстановку;

степень износа жилого фонда, потребность в обновлении – реновации ;

нагрузку на коммунальную инфраструктуру и инженерные коммуникации;

потребность в социальной инфраструктуре (образовании, здравоохранении, спорте, досуге);

необходимость сохранения исторических памятников, туристический потенциал.

Проблемы городов

разрыв социальных связей

Скученное городское население предельно **атомизировано**. Усиливается количество ежедневных контактов с незнакомыми людьми и уменьшается роль социальных связей — родственных, соседских, земляческих. В городе заметно ниже рождаемость, чаще распадаются браки;

экология

Промышленность, транспорт и коммунальное хозяйство наносят ощутимый **вред окружающей среде**, наибольшую проблему вызывает загрязнение воздуха (копоть, смог, вредные примеси);

зависимость от работы и (или) социальной помощи

Если в сельской местности наличие подсобного хозяйства может служить источником выживания в трудный период, то для городских жителей **безработица и социальные катаклизмы** чреватые серьезными потрясениями.

Дезурбанизация

В наиболее развитых странах начался обратный процесс **дезурбанизации** (рурализации).

Переход от индустриальной к постиндустриальной экономике сделал возможным географическую удаленность места работы от места проживания.

Подвид дезурбанизации — **субурбанизация**. Зажиточные семьи среднего класса могут себе позволить проживать в пригородных коттеджных поселках, совершая ежедневные поездки в город на работу. Тем самым комбинируются преимущества городской и сельской жизни: хорошая экологическая обстановка, малая скученность населения, безопасность и комфорт городской среды.



Классификация городов

Города можно классифицировать по размеру. Наряду с **малыми** и **средними городами** выделяют **города с миллионным населением**.

Продолжающаяся урбанизация породила **агломерации** — скопления близко расположенных городов, формирующих единый социально-экономический комплекс.

Объединение нескольких агломераций может сформировать единое поселенческое пространство — **мегаполис**

Расовый состав

РАСА

характерный для большой доли населения мира специфический набор биологических особенностей: внешнего вида, строения тела и физиологии человека, генетической предрасположенности к определенным заболеваниям.

европеоиды	светлая кожа, сильный рост волосяного покрова тела, большой нос, широкий разрез глаз, тонкие губы;	метисы
монголоиды	уплощенное лицо, выдающиеся скулы, слабый рост волосяного покрова, узкий разрез глаз, эпикантус, небольшой нос;	
американоиды	близки к монголоидам, более широкий разрез глаз;	мулаты
негроиды	темная кожа, курчавые волосы, широкий нос, широкие губы, широкий разрез глаз (подгруппы: пигмейская и бушменская);	самба
австралоиды	: темная кожа, сильный рост волосяного покрова, широкий нос, сильные надбровные дуги.	

Этнический состав (1)

Этнос – совокупность людей, чувствующих свою общность.

Этнология (социальная антропология) стала отдельной научной дисциплиной, изучающей различные подходы к изучению этноса и этнической культуры.

Признаки этническое самосознания:

– приписываемое общее происхождение;

– общий язык как средство коммуникации внутри этноса;

– общие социальные институты и формы внутриэтнического взаимодействия;

– территория, на которую распространяется чувство эмоциональной привязанности этноса;

– единая система ценностей и традиций, рассматриваемая как признак принадлежности индивида к этносу;

– стремление к эндогамии – заключению брачных союзов внутри этноса;


– очевидное члену этноса разграничение с соседними этносами, зачастую принимающее конфликтный характер.

Этнический состав (2)

Не менее важно для этноса **ощущение общей судьбы**:

- прошлое — чувство сопричастности к истории этноса (как правило — мифологизированной), к героическим предкам;
- настоящее — взаимопомощь членов этноса и чувство внутриэтнической солидарности, проявляющееся в ходе войн и чрезвычайных ситуаций;
- будущее — желание передать этническое самосознание следующим поколениям, работать на развитие этноса.

Иногда внутри этноса выделяются **субэтносы** — обособленные группы, наряду с общим этническим самосознанием имеющие и отдельные формы самовыражения.



Нация

Когда этнос получает политическое выражение, можно использовать термин «**нация**». У нации есть особый **политический статус**, закрепленный законодательно. Многие страны имеют характер национальных государств, т. е. один этнос (нация) полностью доминирует над остальными.

В других случаях нации добиваются особых **автономий**, носящих как культурный, так и территориальный характер.

Культурная автономия выражается в наличии у нации поддерживаемых государством социальных институтов: национальных школ, особых культурных заведений, различных землячеств.

Территориальная автономия выражается в закреплении за нацией определенной территории с развитым внутренним самоуправлением.

Национальное строительство

Для Новой и Новейшей истории характерен **процесс национального строительства** – целенаправленной деятельности национальной интеллигенции по объединению в единое государство либо иной политической институт представителей нации, живущих в разных странах или в разных регионах одного государства.

мононациональные государства
(Италия, Япония);

многонациональные государства
(Индия, Швейцария);

двунациональные государства
(Канада, Бельгия);

многонациональные государства с доминирующей
(государствообразующей) нацией (Россия, Китай).

Языки мира

Каждый человек владеет одним или несколькими языками общения. Родным для человека считается язык внутрисемейного общения. В смешанных семьях, а также в районах этнически разнородного населения распространен билингвизм (двуязычие) — свободное владение двумя или несколькими языками.

Язык может иметь официальный статус, подразумевающий признание со стороны государства и финансирование образовательных программ на определенной территории. Более высокий статус имеет государственный язык.

Неформальный, но важный статус принадлежит **литературному языку**, означающему наличие устойчивой письменности и корпуса национальной литературы.

Крупнейшие языки мира (2018)

Язык	Носители, млн чел.
Английский	1132
Китайский (мандарин)	1117
Хинди	615
Испанский	534
Французский	280
Арабский	274
Бенгальский	265
Русский	258

Языковая ассимиляция

Языковая ассимиляция

постепенное поглощение наиболее распространенными языками малых языков.

ФА
КТ
ОО
РЫ

давление государства, рассматривающего государственный язык в качестве ключевого для образования нации и дискриминирующего остальные через ограничения в образовании, СМИ, торговле, официальном документообороте;

урбанизация, способствующей исчезновению языков и диалектов изолированных сельских районов: новые горожане стремятся найти понятный всем язык бытового общения, как правило — государственный;

стремление приобщиться к великой культуре и литературе определенного языка: этот процесс характерен для бывших колоний, в них хорошее владение языком метрополии обозначает принадлежность к элите и способствует карьерному росту либо облегчает возможность эмиграции.

Международные языки

Большинство языков можно назвать **национальными** — они характерны для одной нации (или этноса) и распространены на территории ее проживания, а также в диаспоре.

Наиболее **крупные** международные языки:

английский

Британия, Ирландия, США, Канада, Австралия, Новая Зеландия, Индия, многие страны Африки, Океании и Карибского бассейна;

французский

Франция, Бельгия, Швейцария, Монако, Люксембург, Андорра, Канада, многие страны Африки и Карибского бассейна;

немецкий

Германия, Австрия, Швейцария, Люксембург, Лихтенштейн;

испанский

Испания, большинство стран Латинской Америки, Экваториальная Гвинея, Филиппины;

португальский

Португалия, Бразилия, Ангола, Мозамбик, Гвинея, Кабо-Верде, Макао;

арабский

страны Ближнего Востока и Северной Африки;

суахили

страны Восточной Африки;

русский

Россия и страны постсоветского пространства.

Крупнейшие религии мира (2015)

Религия	% (от численности населения мира)	Количество последователей
Христианство	31,2	2,3
Мусульманство	24,1	1,8
Индуизм	15,1	1,2
Буддизм	6,9	0,5
Традиционные верования	5,7	0,4
Иудаизм	0,2	0,01
Другие религии	0,8	0,1
Не принадлежащие	16,0	1,2

Христианство

Христианство как религия оказало значительное влияние на общественное устройство. Современные христианские ценности представлены в политике (христианская демократия, христианский социализм), в демографическом плане отстаивается моногамная семья и традиционные семейные ценности, осуждаются аборты. У церковных общин сохраняется активная социальная позиция: гуманизм, помощь нуждающимся, различные формы благотворительности и социальной работы.

монофизитство	Армения, Эфиопия, копты Египта, ряд стран Ближнего Востока
православие	Россия, большая часть Украины, Белоруссия, Молдавия, Болгария, Греция, Румыния, Грузия, Югославия, Аляска.
католичество	Латинская Америка, Испания, Португалия, Франция, Италия, Южная Германия, Австрия, Чехия, Польша, Ирландия
протестантство	Северная Америка, Австралия, Новая Зеландия, Южная Африка, Индонезия, Северная Германия, Нидерланды, Швейцария, Британские острова.

Ислам

Сунниты составляют большинство мусульман. Традиционно распространены на Ближнем и Среднем Востоке, в Северной и Восточной Африке, на Балканах, Северном Кавказе и в Поволжье. Восточным очагом ислама стали Индонезия и Малайзия.

Шииты представляют большинство населения Ирана, Ирака, Азербайджана и Бахрейна, составляют значимые меньшинства в Афганистане, Йемене, Сирии, Саудовской Аравии и других странах региона.

Ислам — не только религия, но и **правовая система**. Во многих мусульманских странах до сих пор законодательство основано на религиозной правовой системе — **шариате**. Поэтому в исламской традиции выделяются особые правовые школы — **мазхабы**.

Ислам наиболее детально регулирует социально-экономические отношения.

Религия прямо запрещает кредитование под процент. У мусульман нет духовенства, каждая община верующих достаточно независима и вправе определять своего духовного лидера. Наконец, ислам запрещает правоверным потреблять свинину и вино.

Буддизм

Буддизм известен как религия ненасилия. Многие буддийские проповедники считают своим долгом выступать с моральным осуждением политических и военных властей. В то же время буддистские монастыри сохраняют важное экономическое и культурное значение во многих странах Азии.

Южная традиция укрепилась на острове Шри-Ланка, в Индонезии и других странах Юго-Восточной Азии.

Северная традиция распространилась по всей Центральной Азии от Калмыкии на крайнем западе до Бурятии и Монголии на крайнем востоке. Эту традицию называют ламаяна — по имени монахов-лам. Духовным лидером считается далай-лама Тибета, по политическим причинам бежавший из Китая и проживающий в изгнании в Индии.

Буддистское учение оказало значительное влияние на формирование религиозной жизни китайской и японской цивилизаций.



Этнические религии. Цивилизации

Помимо мировых религий широко представлены этнические религии, обычно не выходящие за пределы одного этноса и тесно связанные с этническим самосознанием (например, иудаизм, японский синтоизм и индуистские верования).

Многие исследователи разделяют человечество на **цивилизации**, под которыми имеется в виду историко-культурная и ценностная общность, объединяющая многие народы и государства. Существует много классификаций, большинство из которых берут за основу религиозный признак и выделяют западную (католическо-протестантскую), православную (включая Россию), исламскую, индуистскую, китайскую цивилизации.



Качество населения

В попытке обобщить разнородные данные исследователи ввели понятие «качество населения». В это понятие объединяются социально-демографические показатели и экономические данные. Важнейшими из них служат уровень жизни (рассматривается активность населения в качестве потребителя товаров и услуг, а также социальные нормы накопления и потребления) и производительность труда (оцениваются трудовые квалификации населения). Составляются различные рейтинги стран — индексы человеческого развития и индексы благосостояния.

В последние годы помимо объективных показателей все больше в индексы включаются данные субъективной природы: самооценка участников социологических опросов.





Италия

Визитная карточка



Название – Италия

Столица – Рим

Население - 58 983 000 чел

Плотность - 201
чел./км²

Территория - 301 340
км² с островами 309
547 км²



Флаг Италии

По официальной версии, цвета национального флага трактуются следующим образом: зеленый цвет означает веру, белый – надежду, красный – любовь. Цвета флага были утверждены Наполеоном, но первоначально полосы располагались горизонтально. Вертикальными они стали лишь с 1798 года



Население

94% населения Италии составляют итальянцы. Другие национальности: немцы, французы, словенцы. Со времен Римской империи в Италии существует еврейская община. Городское население 67%. Католики составляют 98% населения страны. В Италии проживает большое число беженцев из стран третьего мира, в основном арабы и албанцы.

Структура занятости населения Италии выглядит следующим образом: промышленность – 31%, сельское хозяйство — 4%, третичный сектор — 65%. Население Италии характеризуется большим количеством пожилых людей и низким уровнем рождаемости. Средний возраст мужчин - 79,1 лет, женщин – 84,3 года. Феномен стареющей нации Италия приобрела благодаря низкому уровню рождаемости и одновременно увеличению продолжительности жизни. Самую многочисленную возрастную группу составляют итальянцы, родившиеся в 60-е годы – в период демографического бума.




Природа

Итальянская Республика занимает Апеннинский полуостров, имеющий форму сапога, небольшую часть Балкан, Падано-Венецианскую равнину, острова [Сицилия](#) и Сардиния, ряд небольших островов, а также южные склоны Альпийских гор. Территория страны – 309 547 кв. км. По этому показателю Италия находится на 11-м месте в Европе, а в мире на 71-м.



Природа

- Наиболее крупные водные артерии страны – реки:
- По
- Тибр
- Арно
- Адидже
- Адда
- Тичино.
- Самые крупные озера: [Комо](#),
Гарда, [Лаго-Маджоре](#).



Фауна Италии

Медведи и кабаны, волки, косули, серны, а также обитающие преимущественно в Альпах лисицы – всё это представители животного мира Апеннин. Для страны, где превалирует субтропический климат, характерно наличие змей, ящериц, черепах. Повсеместно встречаются птицы, которых тут насчитывается примерно 400 видов. Утки и гуси предпочитают селиться по берегам озер, а грифы, беркуты, глухари, стрижи – в горах.



Климат и погода

- для Италии характерна ясная и теплая погода летом (средняя температура 23° со значком плюс) и мягкая теплая зима (в январе здесь тоже плюсовые температуры). Италия расположена в переходной умеренно-субтропической зоне. Для Паданской долины, благодаря ее защищенности Альпами и Апенниннами, до определенной степени характерен даже континентальный климат с жарким летом и холодной зимой. Правда, в течение всего года здесь выпадают осадки. Снег может идти с декабря по февраль. В Милане и Больцано температуры могут опускаться до -14 °С и ниже. Зато верхние температурные показатели летом здесь нередко достигают свыше +33 °С.



Достопримечательности Италии

[Римский Колизей](#). Одна из визитных карточек страны, входит в число самых известных достопримечательностей Италии. Его по праву называют одним из лучших мест для посещения, и именно с него нередко туристы начинают знакомство со страной. Как только ни называют [Колизей](#): и типичным амфитеатром, и техническим чудом древности, и ярчайшим воплощением великолепия и одновременно жестокости римской цивилизации. В разных городах мира это уникальное сооружение было многократно продублировано, но каждый путешественник жаждет увидеть именно оригинал – тот, что находится в [Риме](#).



Долина Храмов в Агридженто

Долина Храмов в Агридженто. Сицилия – один из двух крупнейших островов страны, известный своими пляжами и, увы, как родина местной мафии «коза ностра». Оказавшись здесь, вы познакомитесь с одной из самых впечатляющих его достопримечательностей – Долиной Храмов в городе Агридженто, который в древности назывался Акрагас (или Агригентум). В результате проведенных здесь раскопок взору предстали фрагменты неплохо сохранившихся античных храмов. Руины культовых сооружений в этой обширной долине представляют каждые свою эпоху, начиная с V тысячелетия до н.э.



Национальный парк Чинкве-Терре

В его состав входят небольшие поселения в провинции Специя области Лигурия, на побережье Генуэзского залива, а также рукотворные террасы. Исторические памятники, находящиеся здесь, датируются в основном периодом Средневековья. Но есть и такие, что относятся к периоду Римской империи. Культурное наследие национального парка Чинкве-Терре в 1997 году включено ЮНЕСКО в список объектов истории, культуры и архитектуры, охраняемых на мировом уровне.




Пещерный город Сасси ди Матера

Пещерный город Сасси ди Матера (Sassi di Matera). Есть на юге Италии, в области Базиликата городок Матера. А Сасси ди Матера (sassi переводится как «камни») – это его древнейшая часть, скальное поселение. Оно представляет собой обычные пещеры, расположенные друг над другом на манер этажей. Одновременно пещерный город – это настоящий лабиринт, где множество различных ходов и пещер скрывают в своих глубинах реликвии античности.



Галерея Уффици

Галерея Уффици во Флоренции.
У этого роскошного музея репутация одного из великолепнейших в мире! В его стенах хранятся уникальные работы самых именитых мастеров живописи всех времен и народов: Леонардо да Винчи, Рембрандта, Джотто, Рафаэля, Боттичелли, Микеланджело, Караваджо, Мантенье, Рубенса, Корреджио.



Античные Помпеи

Помпеи — город, застывший во времени. Он был уничтожен извержением Везувия в 79 году. Извержение продолжалось уже два дня, когда из-за внезапной перемены ветра на город обрушилось гигантское облако горящего пепла, причем это случилось совершенно неожиданно - большая часть жителей была застигнута врасплох. Аристократы и рабы умирали рядом.



Кухня

Итальянская кухня настолько известна в мире, что ее нередко называют отдельной достопримечательностью страны. Пицца и спагетти, паста и ризотто, равиоли и лазанья – возможно, не все пробовали эти кулинарные шедевры в оригинале, но вряд ли найдется человек, который бы никогда не слышал о них. Ну, а о прекрасных итальянских винах и говорить нечего: это настоящие произведения винодельческого искусства! Считается, что каждая третья бутылка вина в мире произведена именно здесь, на Апеннинах.



Открытие бизнеса в Италии

Переезд в страну для открытия бизнеса — это самая практичная форма иммиграции в Италию в 2022 году. Одновременно предприниматель быстро получает ВНЖ. С 2002 года в стране действует закон № 189 от 30.07.2002, упрощающий организацию предпринимательской деятельности иностранцам в Италии.



К основным документам на визу бизнес-иммигрант в 2022 году представляет:

- ✓ Сведения о наличии средств на проживание.
- ✓ Данные о месте жительства и трудовой деятельности (договоры аренды, свидетельства на право собственности).
- ✓ Бизнес-план.
- ✓ Выписку из банка о размещении на счету стартового капитала с соответствующим бизнес-плану размером.



Открытие бизнеса в Италии

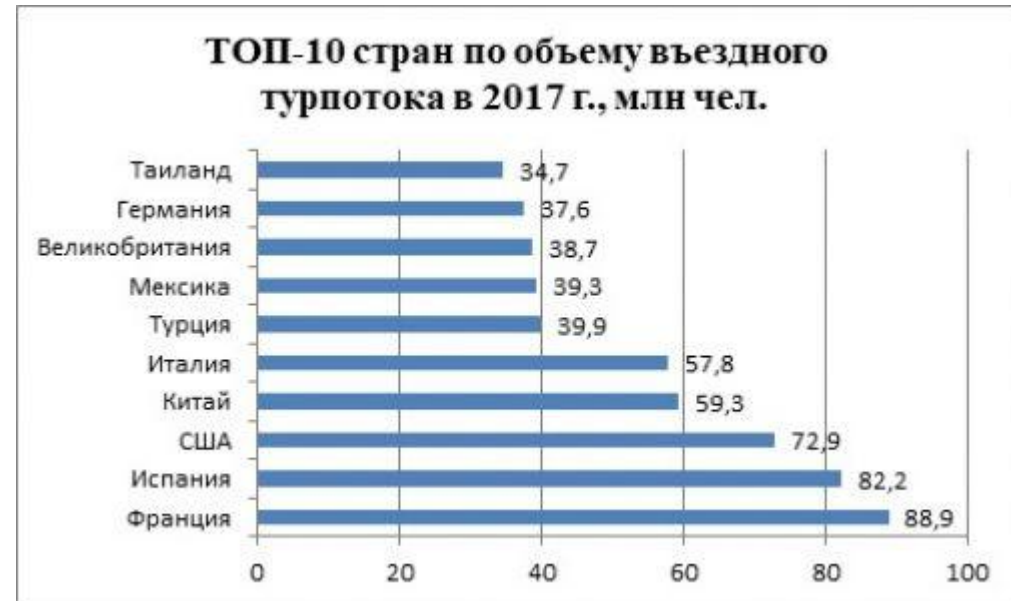
По денежным оборотам убывающий порядок бизнес-структуры выглядит следующим образом:

Гостиничное дело.

Сфера услуг.

Сельскохозяйственная деятельность.

Торговля.



Открытие бизнеса в Италии

- Фирмы, открытые иностранцами и итальянскими гражданами, имеют одинаковые права и обязанности. Может быть нанято любое количество как местных, так и иностранных работников.
- Не нужно доказывать пользу своей деятельности для экономики страны, как, например, во Франции.
- Граждане России и Украины могут зарегистрировать свой бизнес в Италии до получения вида на жительство.
- Вход на рынок ЕС.



Какой тип бизнеса чаще используют русские предприниматели

Российские бизнес-иммигранты стараются подстроиться под сложившийся уклад жизни местного населения. Например, север Италии насыщен промышленностью. В этом регионе прибыльным делом являются:

Ремонтно-строительные работы.

Дизайнерские бюро.

Ресторанный бизнес.

IT-индустрия.



Налогообложение

