



Реки- артерии Земли (1)

Река - обычно постоянный поток поверхностных вод, текущих в выработанных ими углублениях - **русле**


Исток - это начало реки

Устье - это место впадения реки в другой водоём






Исток реки



Устье реки


Дельта (река Волга)

Сложенная речными
наносами
низменность в
низовьях реки,
прорезанная
разветвленной сетью
рукавов и притоков



Эстуарий (Енисей)

Однорукавное,
воронкообразное
устье реки,
расширяющиеся в
сторону моря (океана)



Губа (Обь)

Залив
глубоко вдающейся
в сушу



*Длина реки - протяженность реки
от истока к руслу*

*Самые длинные реки на Земле: Амазонка,
Нил, Миссисипи; в России Лена, Обь, Енисей*



Амазонка



Обь

Приток – небольшая река которая питает главную





левый берег

левый приток

исток

правый берег


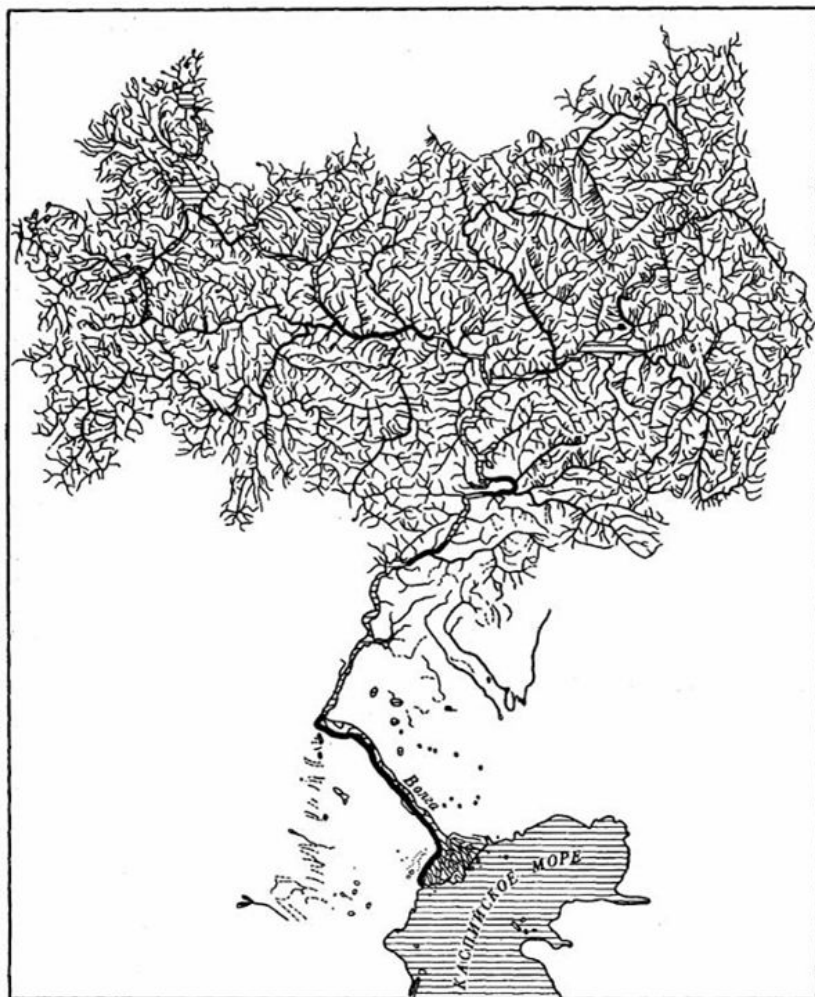
русло реки

правый приток

устье

озеро

*Речная система – главная река
со всеми притоками*



*Волга принимает около 200
притоков, крупные –
р. Кама, р. Ока*

Речной бассейн - площадь суши, с которой река собирает воду



Бассейн реки Амазонки имеет площадь 704,5 тысячи квадратных километров, это самый крупный речной бассейн в мире.

Водораздел - граница, разделяющая соседние речные бассейны



Питание реки-поступление поверхностных и подземных вод в реку



Ледниковое



Дождевое

Смешенное



Снеговое

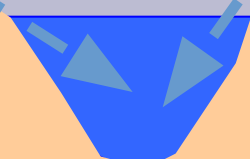



Подземное



ПОДЗЕМНОЕ (ГРУНТОВОЕ) ПИТАНИЕ

ВОДОУПОРНЫЙ СЛОЙ



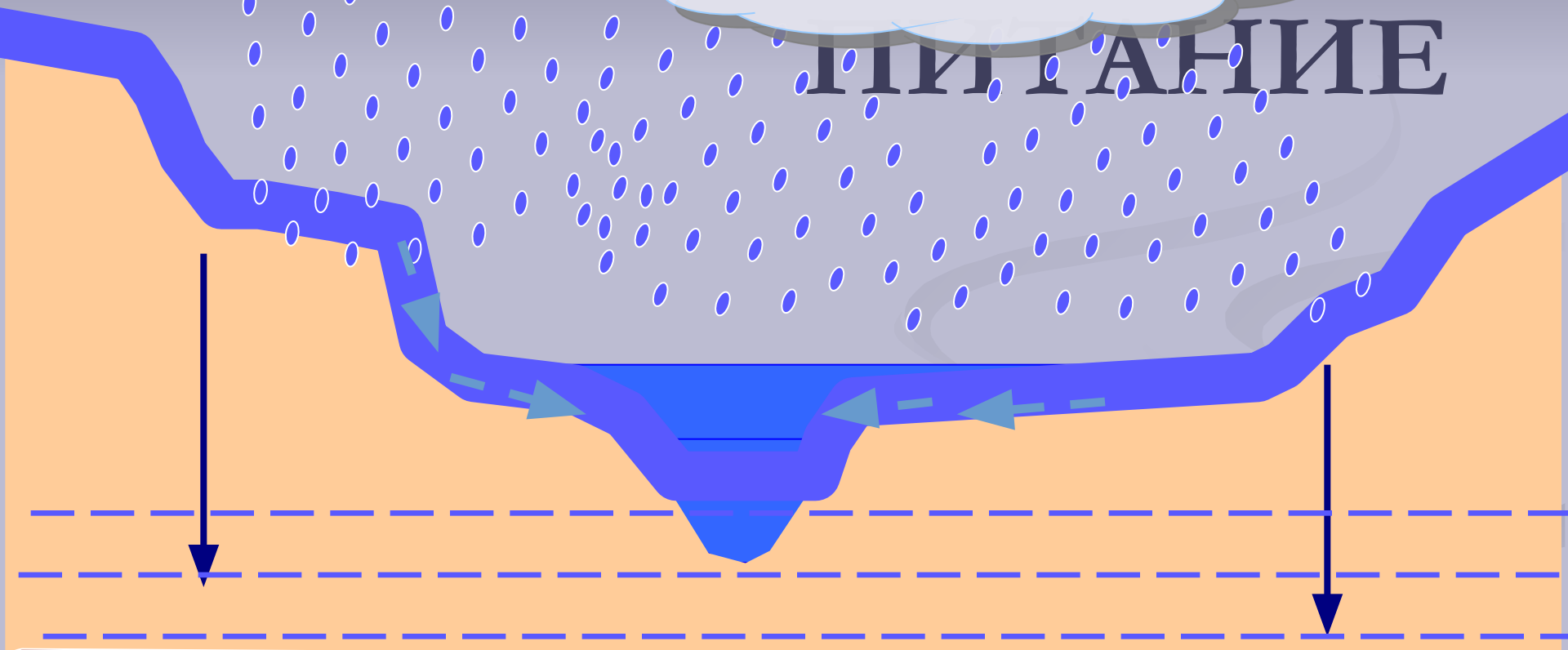
ДОЛЖНОЕ ПИТАНИЕ



ВОДОУПОРНЫЙ СЛОЙ



СИНТРОФНОЕ
ПИТАНИЕ



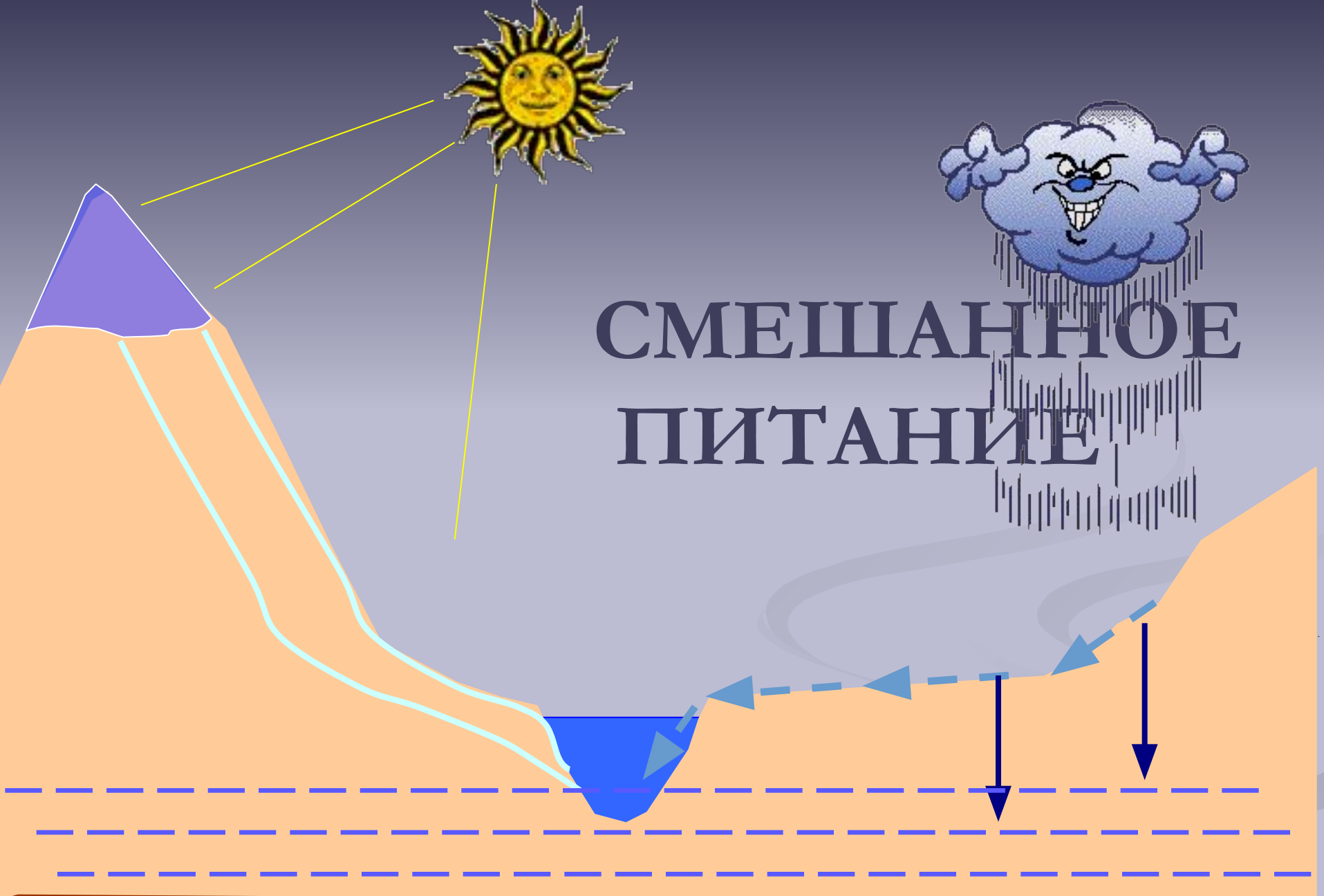
ВОДОУПОРНЫЙ СЛОЙ



ЛЕДНИКОВОЕ ПИТАНИЕ



ВОДОУПОРНЫЙ СЛОЙ



СМЕШАННОЕ ПИТАНИЕ

ВОДОУПОРНЫЙ СЛОЙ

Проверочный тест:

1

Что называют рекой?

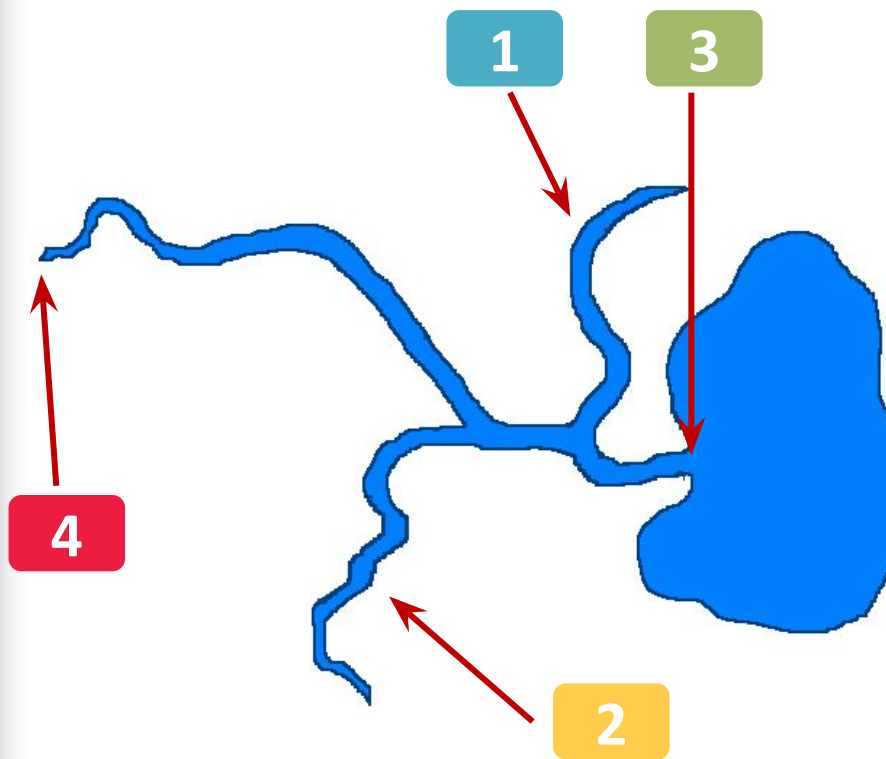
*Река- обычно постоянный поток
поверхностных вод, текущих в
выработанных ими углублениях- русле*



Проверочный тест:

2

Найдите соответствие:



А. Исток

Б. Устье

В. Левый приток

Г. Правый приток

А- 4; Б-3; В -1; Г-2

Проверочный тест:

3

*К самым длинным рекам
Земли относятся:*

А. Обь, Волга, Хуанхэ

Б. Амазонка, Нил, Миссисипи

Б. Лена, Конго, Янцзы

Проверочный тест:

3

*К самым длинным рекам
Земли относятся:*

Б. Амазонка, Нил, Миссисипи

Проверочный тест:

5

*Из перечисленных понятий
выберите те, которые
характеризуют:*

1. Устье

А. Части реки

2. Бассейн

1; 4

3. Водораздел

Б. Речную систему

4. Приток

2; 3

Домашнее задание:

1

§ 31, стр. 103-105

2

Задание № 7
в контурной карте

3

Задание № 8 -
устно

