



Эпоха великих географических открытий

6 класс Доценко Г.Н.

Великие географические открытия —

период в истории человечества, в ходе которого европейцы открывали новые земли и морские маршруты.

XV - XVII вв.

Составить конспект по плану:

1. Причины Великих географических открытий
2. Значение Великих географических открытий
3. Заполнить таблицу «Великие географические открытия».

Причины Великих географических открытий

(см. учебник стр. .23-25)

- 1.
- 2.
- 3.
- 4.

Значение Великих географических открытий

- 1.
- 2.
- 3.
- 4.

ORBIS TERRÆ COMPENDIOSA DESCRIPTIO Ex peritissimorum totius orbis Geographorum operibus desumpta. *Amstelredam. apud Joannem Blaeuw Veritas.*



Великие географические открытия



Афанасий
Никитин



Бартоломеу
Диаш



Васко да Гама



Христофор
Колумб



Америго
Веспуччи



Джон
Кабот



Фернан
Магеллан



Абель
Тасман



Френсис
Дрейк



Семён
Дежнёв

Задание: прочесть п. 4-5, изучить маршруты по карте атласа 12-13, заполнить таблицу по учебнику и слайдам см. ниже)

Имя исследователя	Дата	Результаты и значение экспедиции
Афанасий Никитин		
Христофор Колумб		

Афанасий НИКИТИН

- Русский путешественник, писатель, тверской купец, автор знаменитых путевых записей, известных под названием «Хожение за три моря». Совершил путешествие в Индию и Персию в 1468-1474 гг. Возвращаясь домой, он побывал на Сомали, заехал в Турцию и Маскат. Стал первым европейцем, достигшим Индии в 15 веке (более чем за 25 лет до путешествия португальского мореплавателя Васко да Гамы).



Христофор Колумб

(1451 – 20 мая 1506)



Родился в Генуе. С 1476 – 1484 жил Лиссабоне. Составил проект западного, кратчайшего пути в Индию. В 1485 году переехал в Кастилью, где готовил правительственную океанскую экспедицию.

После 2 экспедиции получил чин адмирала и вице-короля открытых земель.

Совершил 4 экспедиции в поисках Индии



Америго Веспуччи



(1451-1512г.)


По происхождению флорентиец.

Участник испанских и португальских экспедиций (1499- 1504) годов.

Высказал предположение, что земли, открытые Колумбом – новая часть света, которую картограф М.Вальземюллер назвал (1507) в честь Америго Веспуччи – Америкой.

КОНКИСТА

The Equinoctial Line



Период завоевания Центральной и Южной Америки испанцами и португальцами в конце XV – XVI вв.

Походы завоевателей сопровождались истреблением и порабощением племён и народов, опустошением и разграблением целых областей, насилием и массовыми пытками. Награбленное золото, рабы, земли делились между конкистадорами.

В **1497 г.** на
поиски Индии
отправился
португалец
**Васко да
Гама.** Его
экспедиция,
состоящая из 4
кораблей, прешла
материковой
Н



во

до

Индии.



**Васко да
Гама**




1519-1522 гг. – первое
кругосветное путешествие
Ф. Магеллана



Френсис Дрейк

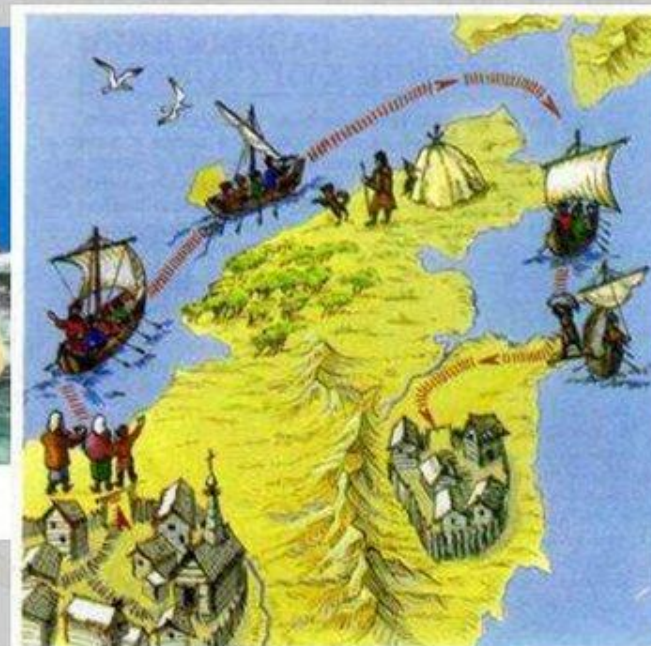
Первый англичанин,
совершивший кругосветное плавание (в 1577
—1580 гг.). Имя Фрэнсиса Дрейка
увековечено в географии: пролив
между Огненной
Землей и Антарктидой носит
название пролив Дрейка.





Семён Дежнёв

- В 1648 году **Семён Иванович Дежнёв** открыл пролив между Азией и Америкой, пройдя из Ледовитого океана в Тихий.
- В 1740 году, капитан – командор **Витус Беринг** повторил путь Дежнёва, достигнув Северной Америки и открыл ряд островов Алеутской гряды.





Виллем Янсзон, голландский мореплаватель, первооткрыватель Австралии



Джеймс Кук (1728-1779 гг.), открыл и обследовал восточное побережье Австралии

1803–06 гг.

← первое русское
кругосветное плавание



КРУЗЕНШТЕРН
Иван Фёдорович
[1770–1846] –
мореплаватель,
адмирал



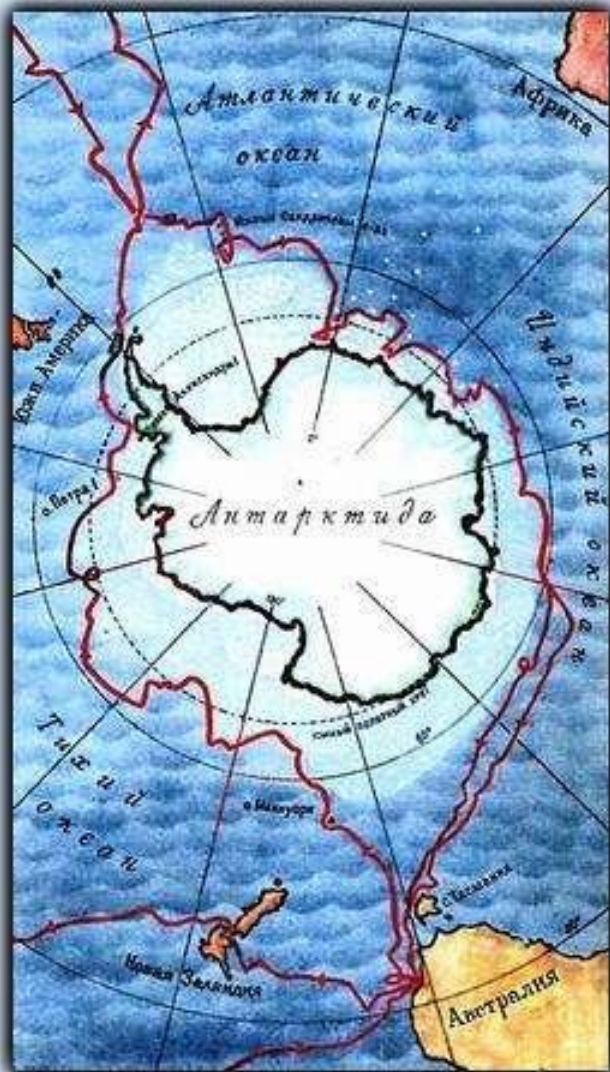
ЛИСЯНСКИЙ
Юрий Фёдорович
[1773–1837] –
мореплаватель,
капитан I ранга



шлюпы «Надежда» и «Нева»



Открытие Антарктиды



Русская экспедиция в
Антарктику в 1819-1821 гг.



Беллинсгаузен Ф.Ф.



Лазарев М.П.



Шлюпы Восток и Мирный

Многочисленные исследования были проделаны английскими экспедициями под руководством Эрнеста Шеклтона (о них он написал книгу «Самый страшный поход»). В 1911–1912 годах между экспедициями норвежского исследователя Руаля Амундсена и англичанина Роберта Скотта развернулась настоящая гонка за покорение Южного полюса. Первым Южного полюса достиг Амундсен, через месяц после него в заветную точку прибыла партия Роберта Скотта и погибла на обратном пути.

Руаль Амундсен



Команда Скотта

Роберт Скотт



Д/з: Читать п. 4-5, составить по ним таблицу (см. презентацию) и выполнить задания к слайдам 4-5, читать п.6; знать по карте маршруты экспедиций, уметь о них рассказывать.
Принести к/к, самодельные компасы стр. 18 (можно показать с телефона с собой в кадре).

