



«Петр Великий»

Окружающий мир, 3 класс ОС «Школа 2100»

Санкт-Петербург



До начала XVIII века в устье Невы были дремучие леса и непроходимые болота.



В начале XVIII века в устье Невы возникает город Санкт-Петербург.



Какое вы заметили противоречие?

**Зачем нужно было тратить
столько сил, чтобы построить
город в заболоченном устье Невы?**



**Тема урока: «Петр
Великий»**

РЕКА ВРЕМЕНИ
Российской истории.



1237—1242 гг.

Батьево нашествие.
1237—1242

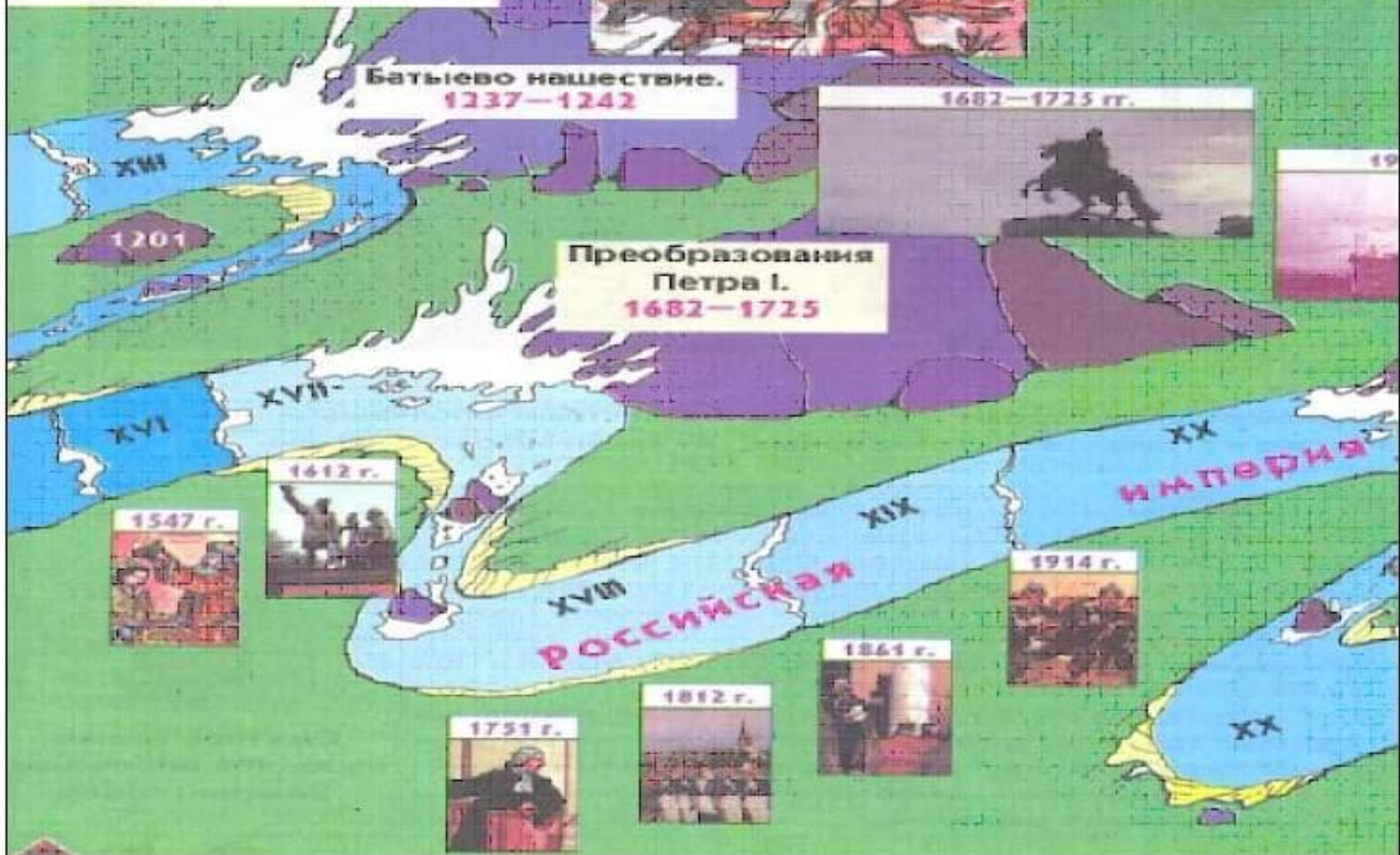


1682—1725 гг.

Преобразования
Петра I.
1682—1725



19



1547 г.



1612 г.



1751 г.



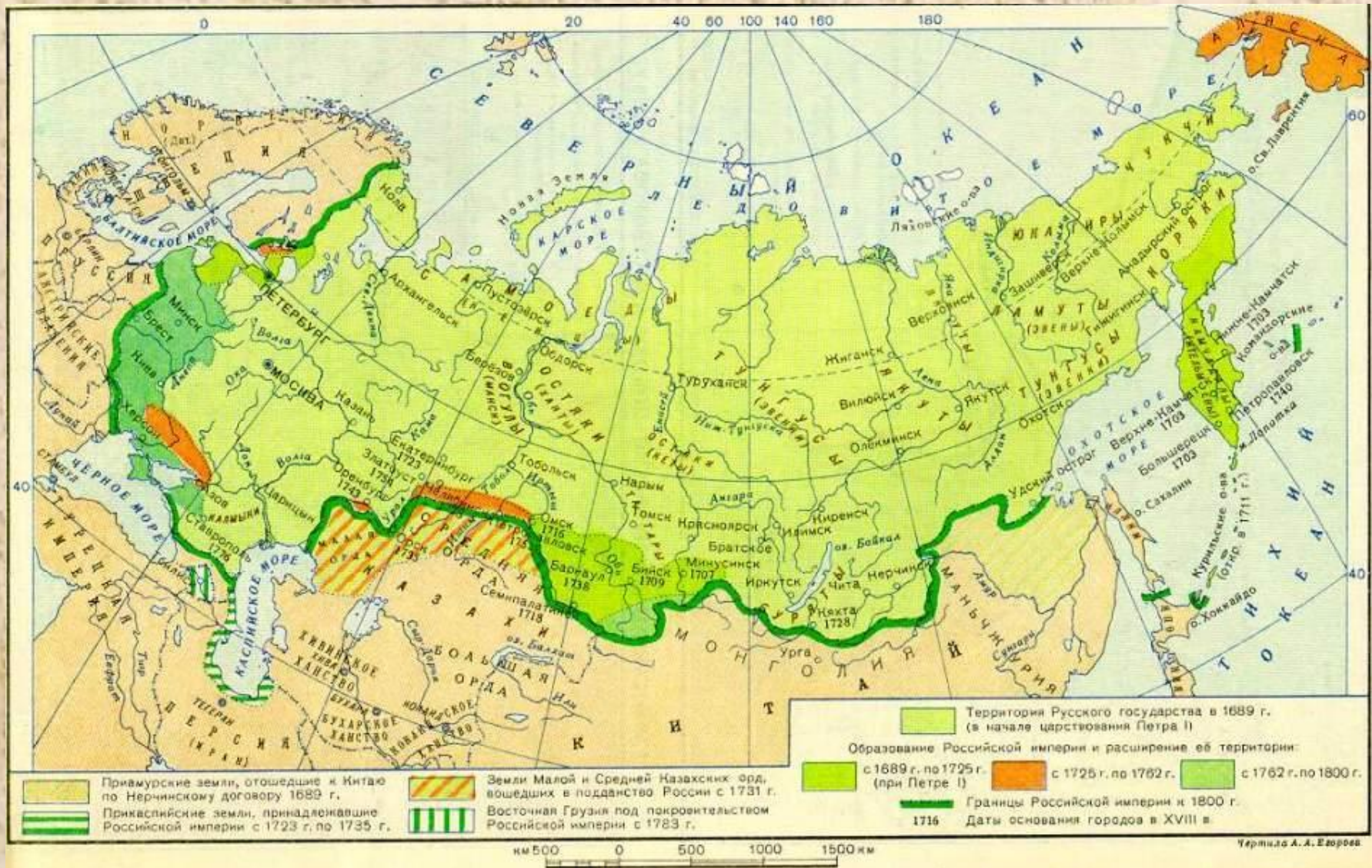
1812 г.





1861 г.




1914 г.



Какие преобразования проведены?



Зачем были нужны преобразования?



Был ли завоеван выход к Балтийскому морю?





Какие преобразования проведены?

**АРМИЯ И
ФЛОТ**

**ЗАВОДЫ И
МАСТЕРСКИЕ**

**ШКОЛЫ
ПЕЧАТЬ КНИГ
И ГАЗЕТ**

Зачем были нужны преобразования?

**ДОГНАТЬ ДРУГИЕ
СТРАНЫ**

Был ли завоеван выход к Балтийскому морю?

ДА



**Пётр I после
тяжёлой изнурительной
борьбы
одержал победу.**





Российский

флаг

Андреевский

флаг



1721

ГОД

императо

р

импери

я

**Зачем нужно было тратить
столько сил, чтобы построить
город в заболоченном устье
Невы?**



Алгоритм самооценки

- Что нужно было сделать?
- Удалось выполнить задание?
- Сделали всё правильно или были недочёты?
- Составил всё сам или с чьей-то помощью?
- Сейчас мы вместе с... (*имя ученика*) учились оценивать свою работу.





Используемые источники и ссылки

- <http://www.allfons.ru/pic/201201/2560x1440/allfons.ru-4762.jpg> фон для рамочки
- <http://www.rosstyle.ru/UserFiles/Image/oboi/ART/art090710/1/1110001.jpg> фон слайдов
- http://foto.spbland.ru/data/media/1/lrg_84564_02.jpg Памятник Петру Первому
- <http://maps-rf.com/sankt-peterburg/images/petropavlovskaja-krepost.jpg> Петропавловская крепость
- <http://img1.restbee.ru/azija/rossia/piter/landscapes.jpg?time=1352130931> разводные мосты
- http://novtourservice.ru/uploads/spb_1.jpg Эрмитаж
- <http://www.russia-talk.com/history/rost-18.jpg> карта Российского государства
- <http://aria-art.ru/O/P/Pjotr%20I/257.jpg> портрет Петра Первого
- http://rudocs.exdat.com/pars_docs/tw_refs/525/524239/524239_html_m7b90a1ff.jpg река времени
- <http://www.vashosszufalu.hu/multimedia/image/hirek/939/01.jpg> книга
- http://eurasian-defence.ru/sites/default/files/DS/Flag/flag_andreevskiy_b1.jpg Андреевский флаг
- <http://russian-halyava.ru/gosflag.jpg> Российский флаг
- <http://aria-art.ru/O/P/Pjotr%20I/252.jpg> Петр Первый – император