


# Озеро Тургояк



# Младший брат Байкала.



- Озеро Тургойак- одно из самых крупных озер Челябинской области, отнесено к числу ценнейших водоемов мира.
- Воды Тургойака отличаются ярким голубовато – зеленым цветом и необычайной прозрачностью. За кристальную чистоту воды (на глубине 20-30 метров видно все до камешка) его называют младшим братом Байкала.

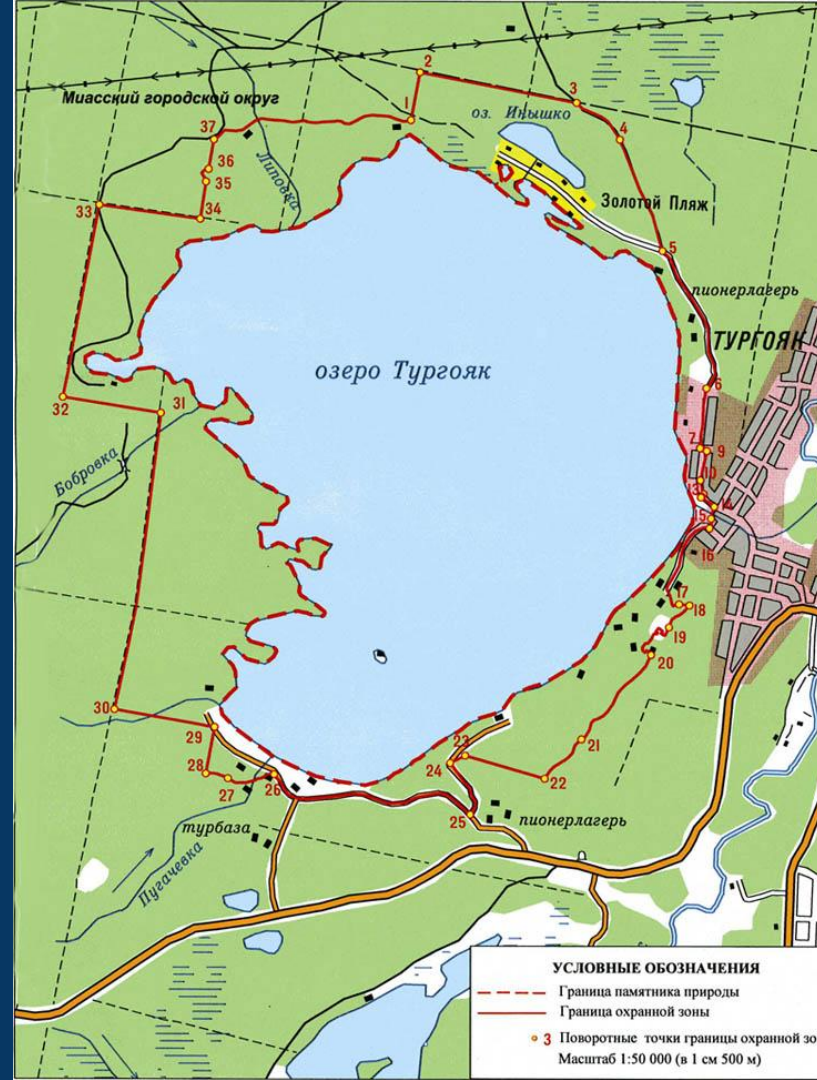
# Географическое положение

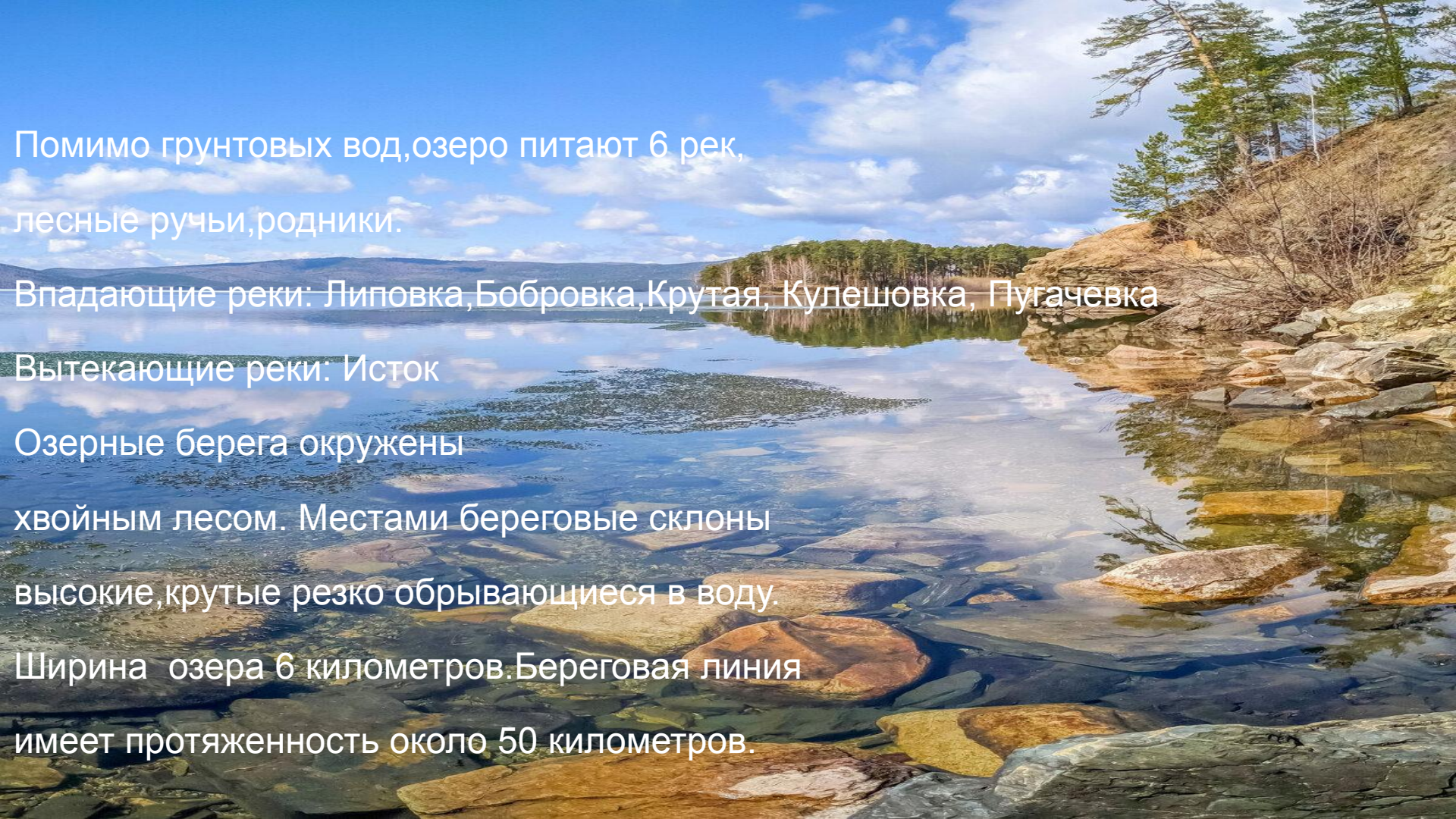
Тургояк расположен в глубокой котловине между хребтами Урал-Тау и Ильменским,

Глубина озера составляет 34 метра,

Его называют “Озеро -родник”, “жемчужина

Южного Урала.



A scenic view of a lake with rocky shores and a forested background under a blue sky with clouds. The water is clear, reflecting the sky and the surrounding landscape. The foreground shows large, smooth, reddish-brown rocks partially submerged in the water. The background features a dense forest of evergreen trees on a hillside.

Помимо грунтовых вод, озеро питают 6 рек,  
лесные ручьи, родники.

Впадающие реки: Липовка, Бобровка, Крутая, Кулешовка, Пугачевка

Вытекающие реки: Исток

Озерные берега окружены  
хвойным лесом. Местами береговые склоны  
высокие, крутые резко обрывающиеся в воду.

Ширина озера 6 километров. Береговая линия  
имеет протяженность около 50 километров.

# Тургояк зимой

Тургояк принадлежит к числу глубоководных озер. Изученная максимальная глубина составляет 36,5 м, средняя – 19,1 м. По этой причине оно замерзает позже, чем большинство прочих озер этого региона. Лед надежно сковывает водную гладь лишь в декабре, когда устанавливается устойчивая морозная погода. До этой поры озеро успешно сопротивляется зимней стуже, позволяя образовываться только тонкому слою ледяной корки. На подледную рыбалку можно выходить вполне безопасно, когда вода промерзает на 7-8 см, а массовые катания на водоеме организуются при достижении 25-сантиметровой ледяной толщи.

An aerial photograph of a vast, calm blue lake. In the background, there are rolling hills covered in dense green forest. A small, tree-covered island is visible in the lower-left quadrant of the lake. The sky is clear and light blue.

Спасибо за внимание!!!

Кузнецова В.А.  
Гимназия №1  
6 "Б"