


Особенности туризма в префектуре Хоккайдо


An aerial photograph of a coastal region in Hokkaido, Japan. The image shows a rugged coastline with steep, rocky cliffs covered in green vegetation. A bay with dark blue water is visible on the left, with white waves crashing against the shore. In the background, a town or city is nestled in a valley, and a large body of water, possibly a bay or strait, is visible under a clear sky.

Белов Михаил
ВК-194

- Япония является страной контрастов. Многие из японской культуры не всегда понятны и поэтому кажутся таинственными для иностранцев. Это и вызывает интерес посетить Японию. Такой регион как Хоккайдо не столь популярен, как остальная часть Японии. Сегодня вы убедитесь, что Хоккайдо не менее привлекателен с туристической точки зрения, нежели остальная часть Японии.



Саппоро



Замок Мацмаэ




Хакодате



Округ Камикава



Ноборибецу



Самурайская деревня «Дзидаймура»



«Долина



An aerial photograph showing a coastal town nestled between green hills and a rocky coastline. The foreground features dramatic, layered rock formations and waves crashing against the shore. In the background, a large body of water is visible with a bridge and industrial structures. The text "Спасибо за внимание!" is overlaid in the center.

Спасибо за внимание!