



Как осваивали и изучали территорию России

география 8 класс



Из истории исследования России

***Нам под ответственность дана
И вся Земля, и вся страна, –
Страна возможностей гигантских,
Страна просторов океанских,
Страна Семёновых-Тян-Шанских,
Бергов, Пржевальских,
Воейковых, Шокальских,
Страна, в которой быть, друзья,
Плохим географам – нельзя!***

РОССИЯ. ФИЗИЧЕСКАЯ КАРТА



ЗЕМЛЕПРОХОДЦЫ — русские люди, деятельность которых в 16—17 вв. привела к выдающимся географическим открытиям в Сибири и на Дальнем Востоке. Обычно землепроходцами являлись группы казаков или промышленников, прокладывавших пути по северным морям, сибирским рекам и по водоразделам между ними в поисках "рыбьего зуба" (клыка моржа), пушного зверя, полезных ископаемых.

Так раньше называлось


- Путь «из варяг в греки» - путь из Балтийского в Черное море
- Мурманское или Русское море – Баренцево море
- «Каменный пояс», «Камень» - Уральские горы
- «Студеное море» - Северный Ледовитый океан
- «Теплое море» - Тихий океан
- Грумант – остров Шпицберген
- Мангазея – сказочно богатая пушниной земля, в бассейне реки Таз
- Новгородцы - жители Господина Великого Новгорода - государства, существовавшего до 1479 г.
- Поморы – русские люди, жившие на берегах Белого моря.

Ермак Тимофеевич



**В 1581-1584 гг.
пересек Уральские
горы, началось
освоение
русскими Сибири.**

Курбат Иванов



**В 1643 г.
первым вышел
к озеру Байкал
и открыл
о. Ольхон**

Иван Москвитин



В 1639 г. с группой служилых людей достиг берега Охотского моря.

Василий Поярков



**В 1643-1646 гг.
прошел из
бассейна Алдана
на Зею и от
устья Зеи
спустился по
Амуру до его
устья**

Ерофей Хабаров



**В 1649-1653 гг.
вышел на Амур
из бассейна
Олёкмы.**

Семён Дежнев



В 1648 г. Семен Дежнев и Федот Попов с группой казаков обогнули северо-восточную часть Азии и достигли Тихого океана.

Федот Попов



**Первым вышел
на берег
полуострова
Камчатка**

Владимир Атласов



**В 1696-1699 гг.
совершил поход
на Камчатку, дал
довольно
точные и
подробные ее
описания.**

Уже к середине 17 в. неутомимые землепроходцы вышли на побережье Тихого океана, расширив границы государства Российского на тысячи верст. Россия стала огромной державой, не только европейским, но и азиатским государством. Ее территория раскинулась от берегов Балтийского моря на западе до Тихоокеанского побережья на востоке.

Беринг Витус



**В 1733-1743 гг.
(Великая Северная
экспедиция)
исследовал
северные и
восточные берега
России, открыл
пролив между
Азией и Америкой
(Берингов пролив).**

Лаптевы Харитон и Дмитрий

1739-17
42 гг.



Море Лаптевых

Море Лаптевых — окраинное море Северного Ледовитого океана.

Большую часть года оно покрыто льдами.

Море названо в честь братьев Дмитрия и Харитона Лаптевых, русских полярных исследователей.




Челюскин Семен Иванович



**В 1741 г.
исследовал
северные берега
России, открыл
крайнюю
северную
материковую
точку – мыс
Челюскин.**

Крашенинников Степан Петрович



В 1738-1741 гг.
подробно
описал
полуостров
Камчатку
(создал труд
«Описание
земли
Камчатки»).

Ломоносов Михаил Васильевич




Первый русский академик, основатель Московского университета (1755 г). Изучал строение Земли и образование форм рельефа, океаны и моря, атмосферные явления, выдвинул идею освоения Северного морского пути.

Невельской Геннадий Иванович



В 1849 г. прошел
Татарский
пролив и
установил, что
Сахалин
является
островом.

Врангель Фердинанд Петрович




**В 1820-1824
возглавлял
экспедицию по
исследованию
северо-
восточного
побережья
Сибири.**

Пржевальский Николай Михайлович



**В 1867 году
путешествовал
по
Уссурийскому
краю.**

Кропоткин Петр Алексеевич



**В 1863-1866 гг.
исследовал
Забайкалье,
Прибайкалье,
Приамурье.**

Черский Иван Дементьевич



**В 1873-1892 гг.
исследовал
Северо-
Восточную
Сибирь.**

Докучаев Василий Васильевич




**В 1898-1899 гг.
создал учение о
почвах и зонах
природы,
написал труд
«Русский
чернозем».**

Вилькицкий Борис Андреевич



В 1913-1914 гг.
открыл
острова
Северная
Земля

Шмидт Отто Юльевич



**В 1932 г. впервые
на ледоколе
«Сибиряков»
прошел Северным
морским путем с
запада на восток за
одну навигацию.**

Папанин Иван Дмитриевич



**В 1937-1938 гг.
возглавлял
первую
дрейфующую
научную
станцию
«Северный
полюс».**

Федор Конюхов



В одиночку совершил пять кругосветных плаваний, 17 раз пересёк Атлантику, причём один раз на вёсельной лодке. Первый россиянин, побывавший на всех [Семи вершинах](#), в одиночку на Южном и Северном полюсах.

***Спасибо за
внимание!***

