

Восточные славяне в эпоху раннего средневековья.  
Образование государства у восточных славян.

---

Период V-X вв.

Вы начинаете изучать историю России. История любой страны – это не только история государства, но и история народов, проживающих и проживавших на территории страны.

## Языковые семьи

Индоевропейская  
языковая семья

Урало-самодийская  
языковая семья

Алтайская языковая  
семья

См. следующий слайд

Финно-угорская  
языковая группа

Тюркская языковая  
группа

Языки:

Финский  
Эстонский  
Венгерский  
Коми  
Удмуртский  
Марийский  
Мордва

Языки:

Азербайджанский  
Башкирский  
Татарский  
Киргизский  
Казахский  
Туркменский  
Узбекский

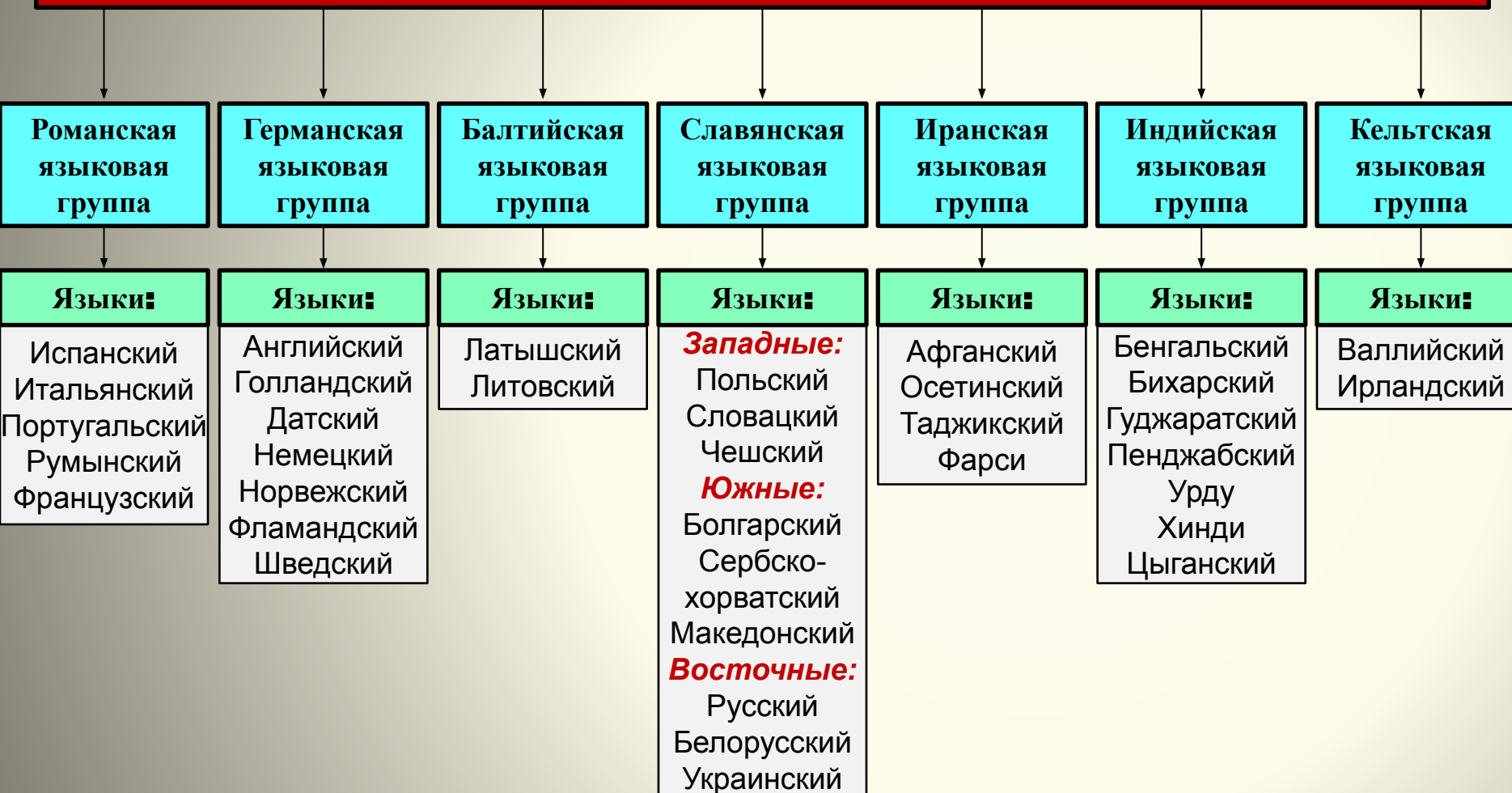
Языковые семьи и группы  
Современная наука делит все народы, в зависимости от того, на каких языках они говорят, на **языковые семьи**, а семьи – на **группы**.

Урало-самодийская семья  
Наряду с индоевропейцами на территории Восточной Европы и Сибири жили представители **урало-самодийской семьи**, в особенности ее угро-финской группы. Это финны, эстонцы (эсты), венгры (угры), коми, удмурты, марийцы, мордва, ханты, манси и многие другие племена и народы, многие из которых давно исчезли.

Алтайская семья  
В степях кочевали приходившие из Азии племена **тюркской группы** (алтайская языковая семья). В наши дни к этой группе относятся азербайджанский, башкирский, татарский, киргизский, казахский, туркменский, узбекский и многие другие языки.

# Индоевропейцы и восточные славяне

## Индоевропейская языковая семья



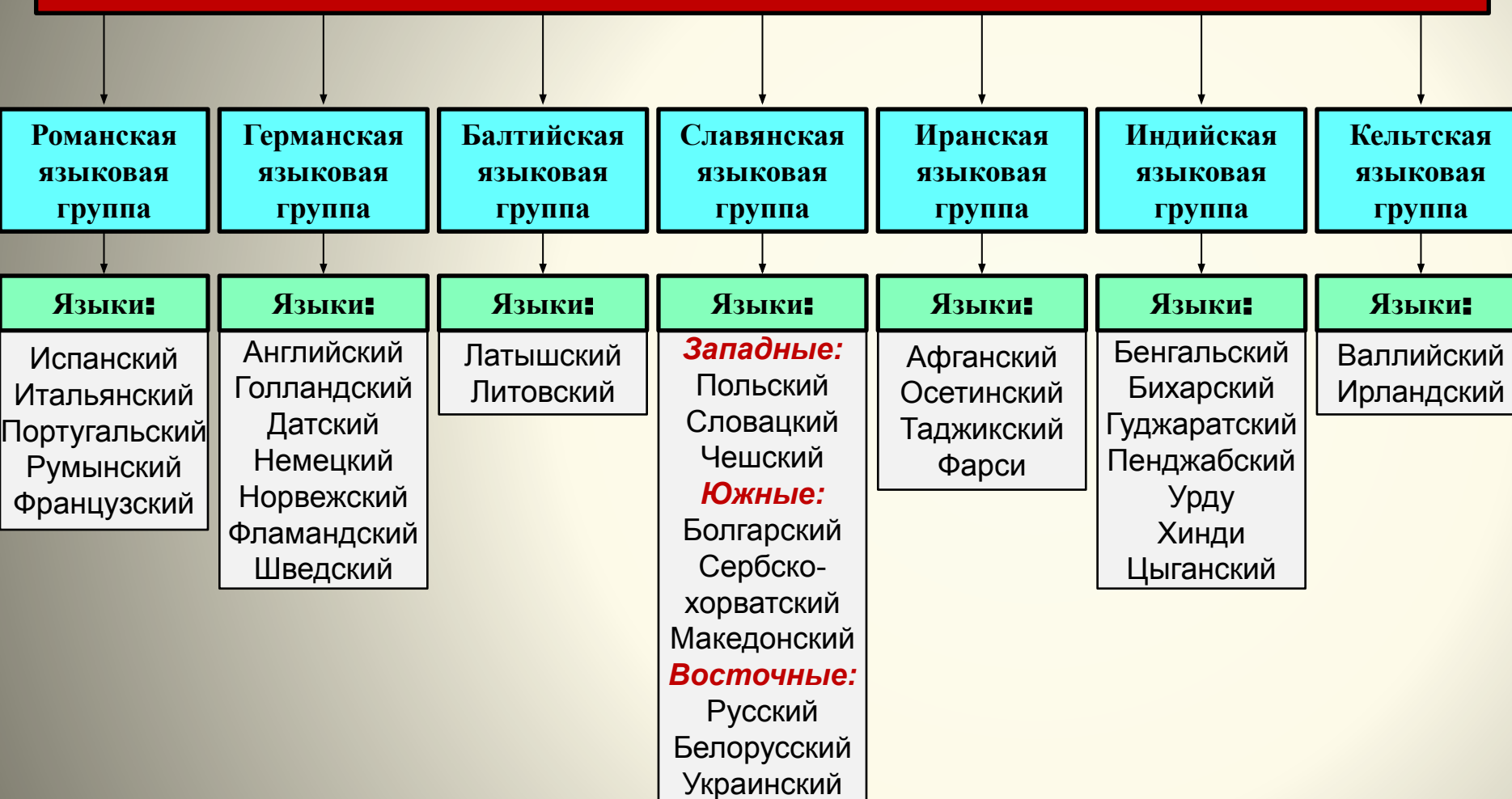
Языковые семьи и группы  
Современная наука делит все народы, в зависимости от того, на каких языках они говорят, на языковые семьи, а семьи — на группы.

Индоевропейцы  
Крупнейшей по географической распространенности и числу говорящих является индоевропейская языковая семья.

Индоевропейские языковые группы  
К индоевропейской семье относятся романская, германская, балтийская, славянская, иранская и индийская группы. Кроме того, к индоевропейской семье относятся языки, не входящие ни в одну группу: греческий, армянский, албанский. Некоторые индоевропейские языки и даже группы давно исчезли. Близка к исчезновению некогда чрезвычайно обширная кельтская языковая группа, к которой относятся валлийский и ирландский языки.

# Индоевропейцы и восточные славяне

## Индоевропейская языковая семья



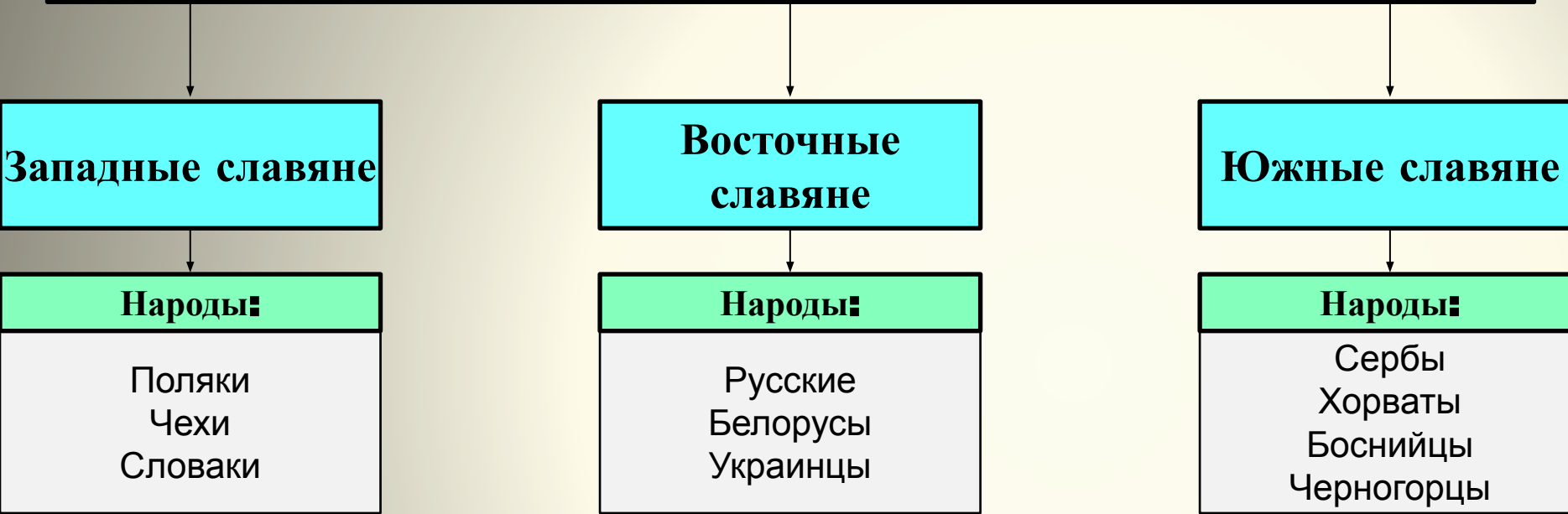
Языковые семьи и группы  
Современная наука делит все народы, в зависимости от того, на каких языках они говорят, на языковые семьи, а семьи — на группы.

Индоевропейцы  
Крупнейшей по географической распространенности и числу говорящих является индоевропейская языковая семья.

Индоевропейские языковые группы  
К индоевропейской семье относятся романская, германская, балтийская, славянская, иранская и индийская группы. Кроме того, к индоевропейской семье относятся языки, не входящие ни в одну группу: греческий, армянский, албанский. Некоторые индоевропейские языки и даже группы давно исчезли. Близка к исчезновению некогда чрезвычайно обширная кельтская языковая группа, к которой относятся валлийский и ирландский языки.

# Индоевропейцы и восточные славяне


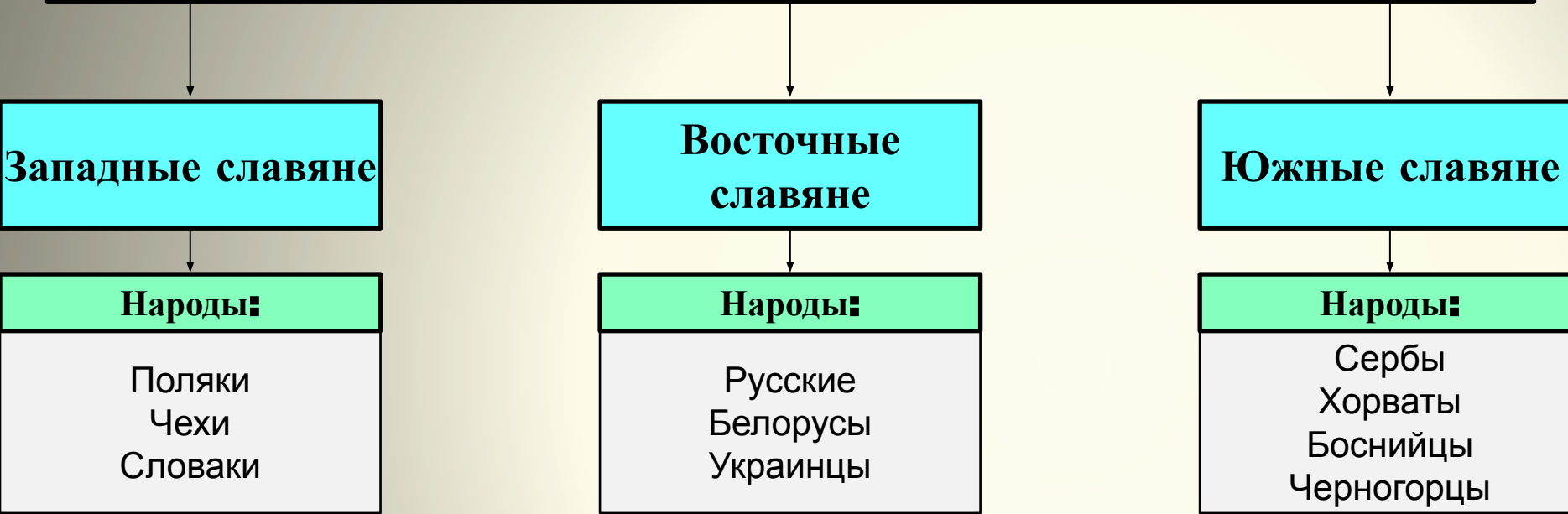
## Славянская языковая группа



**Женщина из восточнославянского племени вятичей. Реконструкция.**

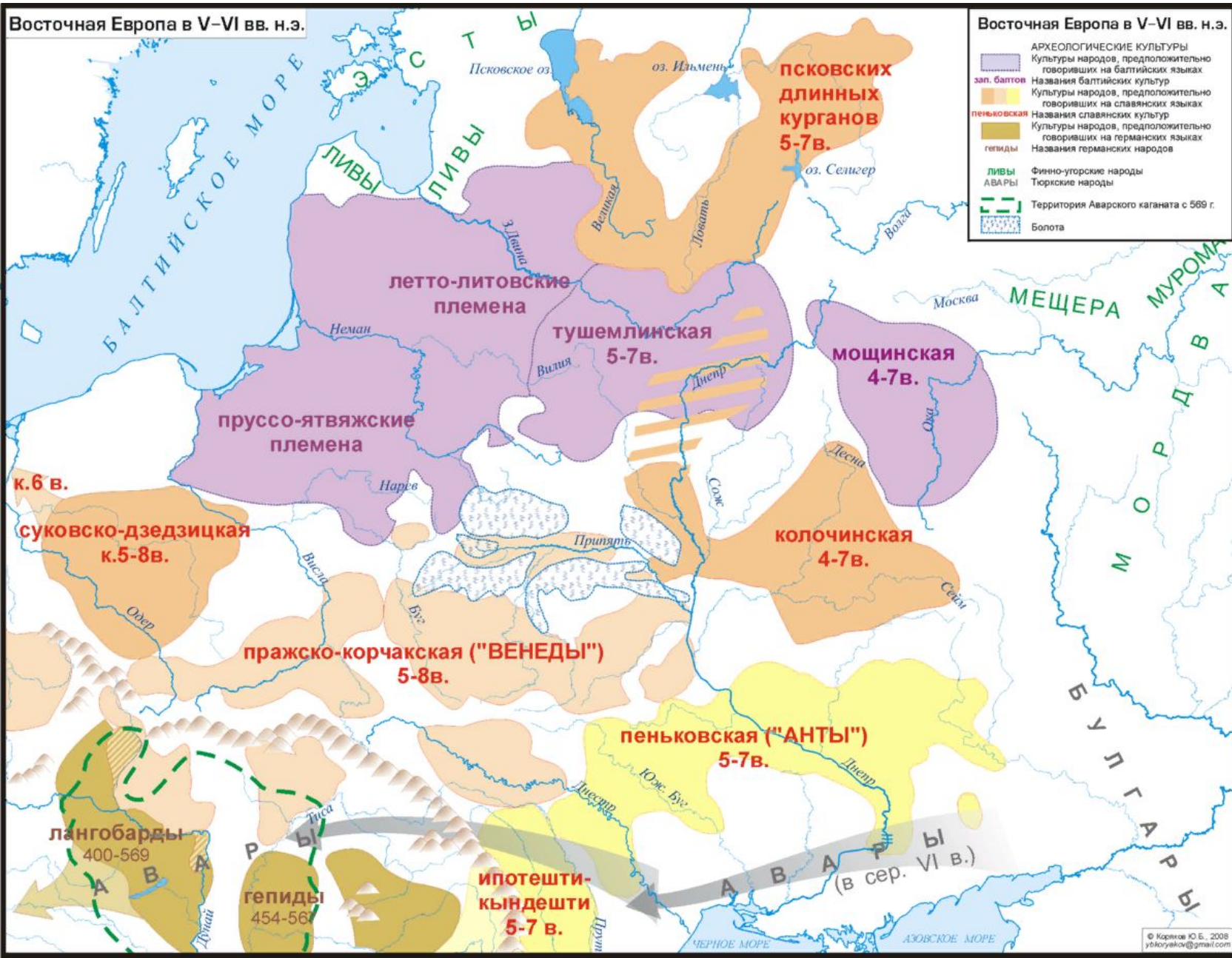
# Индоевропейцы и восточные славяне

## Славянская языковая группа



Мужчина из племени кривичей.  
Реконструкция.

# Происхождение восточных славян



**Славяно-балтское единство** существует с первых веков н.э.

Выделение славян из славяно-балтского единства – **рубеж V-VI вв.**

Древнейшая бесспорно славянская археологическая культура – **пражско-корчакская** (см. карту).

Древнейшая прародина славян – Центральная Европа, район верховий **Дуная, Эльбы, Одера и Вислы.**

Отсюда славяне расселялись по **Европе**: **западные** – на север, вплоть до **Балтийского моря**, **южные** – на **Балканский полуостров**, **восточные** – на **Карпаты, Днестр, Днепр, Припять, Волхов, Оку.**

Миграции славян в ходе Великого переселения народов. Карта.



# Миграции восточных славян в VII-VIII вв.

Славяне переселялись в Восточную Европу двумя путями – **северным** и **южным**.

**Северный путь:** Поморье – озеро Ильмень и Волхов, верховья Днепра, Ока.

**Южный путь:** Дунай – Карпаты – Днестр, Южный Буг, средний Днепр, Припять.



# Взаимодействие славян с коренным населением Восточной Европы

**Славянские племена**

Земледельческие навыки

**Балтские племена**


Опыт существования в таежных условиях

Земледельческие навыки


**Финно-угорские племена**

Расселение славян происходило мирно, т.к. плотность населения была низкой, свободной земли было много и хватало всем.





Славянская полуземлянка.  
VI–VII вв.



Славянская полуземлянка с глиняной печью.  
X век.



Наземное славянское жилище с  
комбинированной печью (камень и глина).  
X–XI века.

## Восточнославянские жилища

VI век

VII век

VIII век

IX век

X век

XI век

## Жилища восточных славян

□ Поселки VII–IX вв. невелики: от одного до пяти дворов.

□ Преобладали небольшие полуземлянки с полом на метр–полтора ниже уровня земли, деревянными стенами, обмазанной глиной или засыпанной землей крышей, почти касающейся скатами земли (*см. первый рисунок*)

□ Начиная с IX в. внутри – глиняная или каменная печь, топящаяся по-черному, то есть без дымохода (*см. второй рисунок*). Отопление по-черному позволяло расходовать меньше топлива.

□ Поселки располагались обычно по берегам рек или озер. По-видимому, несколько поселений составляли одну **общину**. В пользу такого предположения говорит группировка древних городищ «гнездами», разделенными расстоянием в несколько десятков километров. Внутри «гнезда» поселки располагались значительно ближе друг к другу.

# Занятия восточных славян в VII-X вв.

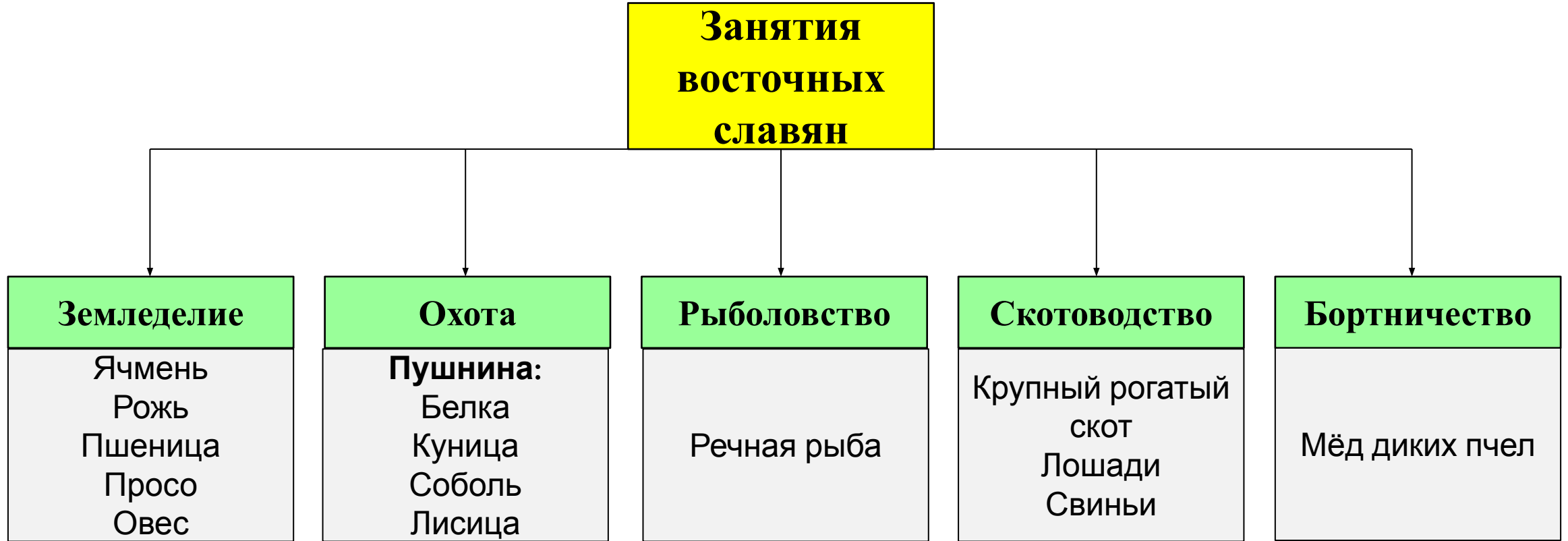


Деревянный плуг

Славяне – оседлый народ. Главным их занятием было **земледелие**. При этом **в VII-VIII в.** они еще не знали **трехполья**. **Двуполье** у восточных славян появляется **в VIII в.** – и то не везде.

На севере восточнославянской равнины преобладала **подсечно-огневая система «кочевого земледелия»**. На юге – **переложная система** (*см. следующий слайд*). Основные сельскохозяйственные культуры – ячмень, просо, пшеница.

# Занятия восточных славян в VII-X вв.

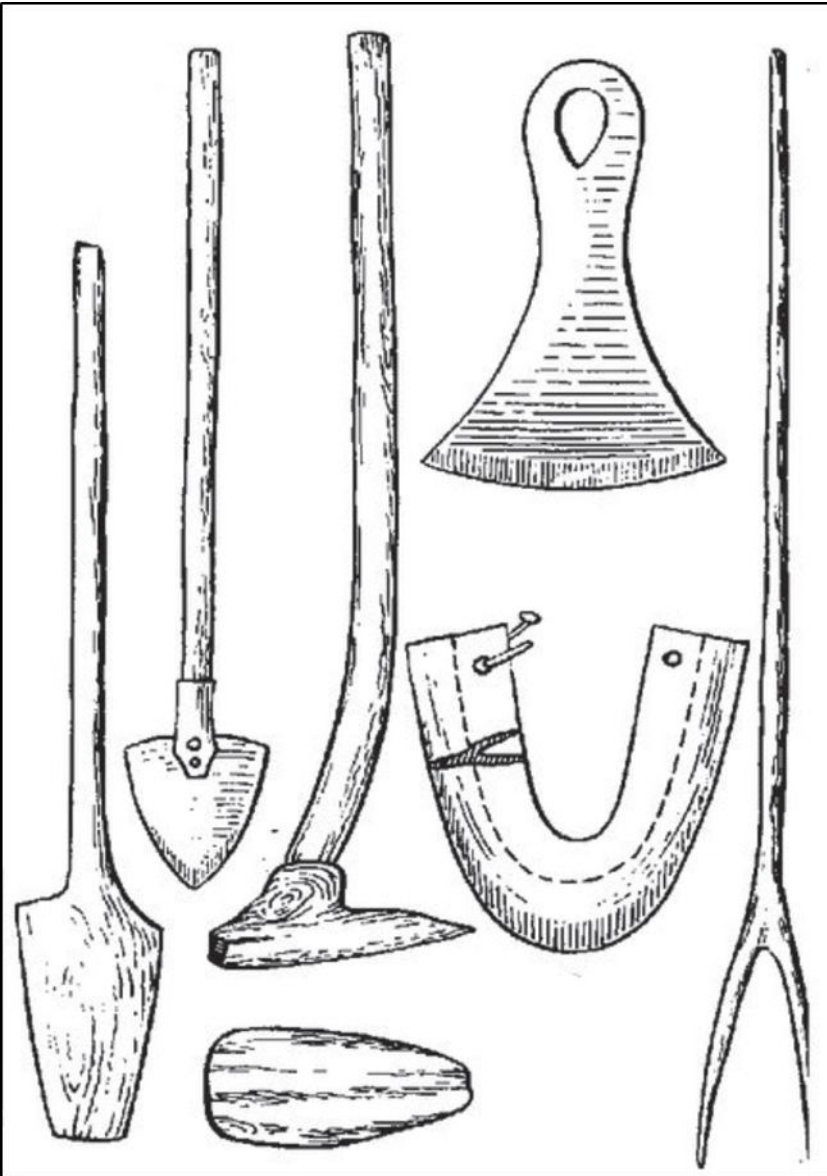


Славяне активно осваивали лесные богатства, занимаясь **охотой** на пушных зверей (белку, куницу, соболя)

**Бортничество** – это лесное пчеловодство (сборание меда диких пчел), своеобразная форма охоты. Славяне устанавливали в лесу борти (колоды для пчел).

Неудивительно, что живя вдоль широких рек, славяне занимались **рыболовством**.

# Земледелие восточных славян в VII-X вв.



Земледельческие инструменты  
славян

## Подсечно-огневая система земледелия

*(господствовала в лесной зоне – на севере восточноевропейской равнины)*

- 1) Вырубить и выжечь деревья
- 2) Выкорчевать пни
- 3) Использовать удобренную золой почву до истощения
- 4) Бросить участок на 15-20 лет и перейти на другую территорию

## Переложная система земледелия

*(господствовала в лесостепной зоне – на юге восточноевропейской равнины)*

1. Выжечь траву
2. Использовать удобренную золой почву до истощения
3. Бросить участок на 2-4 года и перейти на другую территорию
4. Вернуться на «отдохнувший участок»

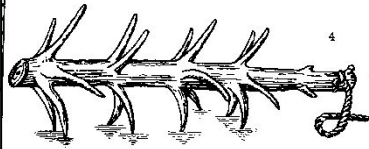
Расчистка леса требовала огромных усилий, зато в первые годы земля давала высокие урожаи. Настоящей пахоты при подсеке и перелог не велось – землю лишь рыхлили бороной-суковаткой, смешивая с золой. «Кочевая» организация земледелия вынуждала славян постепенно осваивать все более отдаленные земли.

# Занятия восточных славян в VII-X вв.

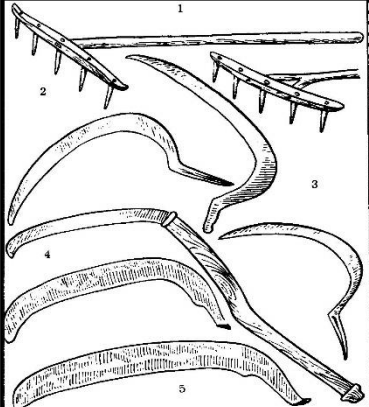
## Земледелие

### Подсечно-огневое

- 1) Подрубить деревья
- 2) Выжечь деревья
- 3) Выкорчевать корни
- 4) Взрыхлить землю
- 5) Посеять зерно в золу
- 6) Использовать участок до истощения 6–8 лет
- 7) Участок забрасывается на 15–20 лет



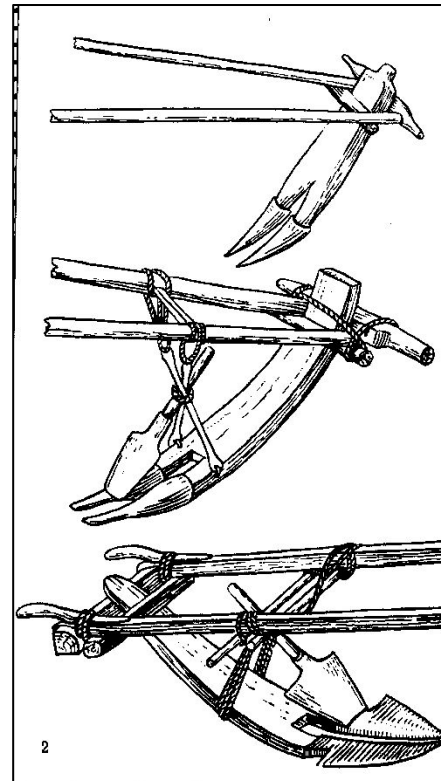
Борона-суковатка. Такой бороной рыхлили верхний слой почвы, удобренный золой после выжигания травы или деревьев.



Новгородские грабли XII–XV вв.  
Древнерусские серпы X–XIII вв.  
Коса с рукоятью XIII век.  
Косы X–XIII вв.

### Переложное


- 1) Выжечь траву
- 2) Взрыхлить землю
- 3) Посеять зерно в золу
- 4) Использовать участок до истощения 3–4 года
- 5) Участок забрасывается до восстановления плодородия (от 2 до 8 лет)



Сохи.  
Рало.

# Религия восточных славян

Бог	Описание
Перун	Бог-громовержец
Дажьбог	Бог плодородия и солнечного света
Мокошь	Богиня прядения, ткачества, ремесла
Велес	Покровитель скота
Сварог	Бог-кузнец, покровитель огня
Стрибог	Бог с не вполне ясными функциями (предположительно – бог ветра)
Хорс	Бог солнца



Предполагаемое изображение Мокоши. Русская вышивка. Север. Начало XIX в.

## Языческие верования восточных славян

- Славяне, будучи земледельцами, обожествляли землю, небо, солнце, реки.
  - Богам возносили молитвы, осуществлялись жертвоприношения.
- Языческих храмов восточных славян не существовало. Зато славяне создавали деревянные и каменные **идолы**. Впрочем, до нас и идолов почти не дошло (*см. следующий слайд*)
- Для молитв и жертвоприношений существовали специальные святилища, места для установки идолов – **капища**. Они представляли собой деревянные, земляные или каменные сооружения на возвышенных местах или насыпях.
- Развитого жречества у славян не было. Но жрецы, ведавшие отправлением культа, были. Они именовались **волхвами** и кудесниками.
- У отдельных племен представления о божествах сильно различались. Люди почитали прежде всего покровителей своих занятий: пастух – Велеса, ремесленник – Сварога, дружинник – Перуна. Верховного бога, царя богов, подобного Зевсу или скандинавскому Одину, у славян не было.

## Религия восточных славян

**Збручский идол.**

**Около X века.**

**Камень.**

**Высота 2,67 м.**

**Археологический музей,  
Краков.**


Единственное  
достоверное изображение  
славянского божества.

Найден в 1848 г. в р. Збруч  
(приток Днестра) близ г.  
Тернополя.

Четырехгранный столб  
высотой 2,67 м из серого  
известняка.

Столб разделен на три  
яруса, на каждом из  
которых высечены  
изображения.

Нижний ярус изображает  
подземное божество,  
средний — мир людей,  
верхний — богов





## Религия восточных славян

**Збручский идол.**

**Около X века.**

**Камень.**

**Высота 2,67 м.**

**Археологический музей,  
Краков.**

Единственное  
достоверное изображение  
славянского божества.

Найден в 1848 г. в р. Збруч  
(приток Днестра) близ г.  
Тернополя.

Четырехгранный столб  
высотой 2,67 м из серого  
известняка.

Столб разделен на три  
яруса, на каждом из  
которых высечены  
изображения.

Нижний ярус изображает  
подземное божество,  
средний — мир людей,  
верхний — богов

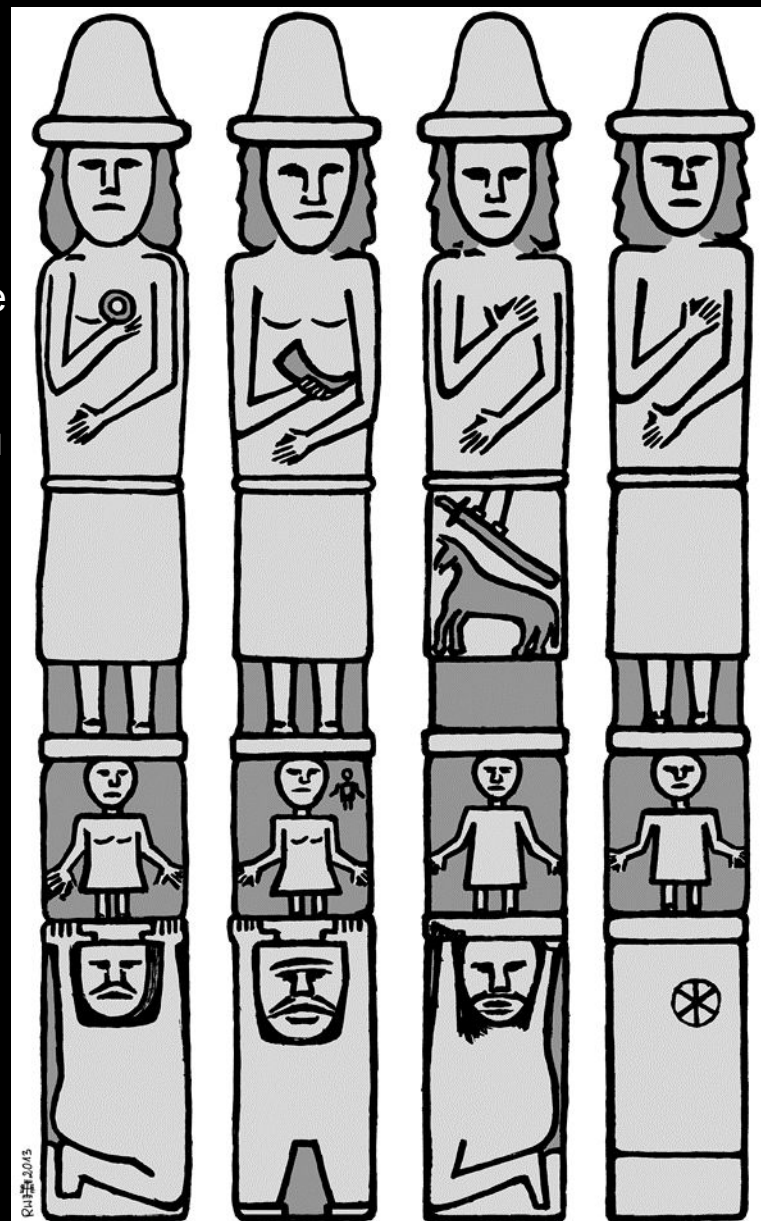


Схема рельефов,  
украшающих каждую  
сторону статуи.

# Структура восточнославянского общества

К VIII в. у восточных славян сформировались институты власти.

Во главе племен находился **князь** – вождь племени или союза племен. Позднее князь – наследственный правитель государства или одной из его областей.



**Строят ладьи.** Художник Николай Рерих

Князь управлял племенами, опираясь на **дружину**.

**Дружина** – группа боевых соратников князя, составлявшая ядро княжеского войска и являвшаяся опорой князя в управлении государством.

Дружина делилась на **боярскую** и **детскую**. **Бояре** – старшие дружинники, **дети боярские** (входившие в детскую дружину) – младшие.

Русские города (население которых **в VIII-XI вв.** не превышало **1,5 тысячи** человек) были и княжескими резиденциями, и торгово-ремесленными центрами. Городское население составляло общину, важнейшие дела которой решало народное собрание – **вече**.

**Вече** – народное собрание у восточных славян.

# Структура восточнославянского общества



**Русский князь с дружиной.**  
Современный рисунок.

# Путь из варяг в греки

Особую роль в жизни восточных славян играл торговый путь из Скандинавии в Византию (путь из варяг в греки).

## Из «Повести временных лет»:

«Путь из Варяг в Греки и из Грек по Днепру, и верх Днепра волок до Ловоти, по Ловоти внити в Ильмень-озеро великое, из него же озера потечеть Волхов и втечет в озеро великое Нево и того озера внидеть устье в море Варяжское, и по тому морю ити до Рима, а от Рима прити по тому же морю ко Царюгороду, а от Царягорода прити в Понт море в неже втечет Днепр река».

## Маршрут торгового пути из варяг в греки:

Скандинавский полуостров – Балтийское море – Финский залив – Нева – Ладожское озеро – Волхов – Озеро Ильмень – Ловать – волоком до Днепра – Днепр – Черное море – Константинополь.

Волоком ладьи перетаскивали из Ловати в притоки Западной Двины, оттуда – в притоки Днепра. Далее плыли по Днепру вниз до порогов.

В порогах ладьи разгружали и проводили бечевою вдоль берега, а грузы переносили берегом.





**Волокит волоком.**  
Художник Николай  
Рерих. 1915 г.

# Торговля на пути из Варяг в Греки



**Скандинавия**

Рабы, кожи, рыба, металлы, янтарь

Мед, воск, пушнина, соль, вина, драгоценности, шелк, парча

**Киевская Русь**

Мед, воск, меха, кожи, рабы

Оружие, вина, драгоценности, шелк, парча

**Византийская империя**

# Тюркские народы Восточной Европы

Соседями восточных славян на юго-востоке были тюрки. **Тюрки** – общее название народов, входящих в тюркскую языковую группу алтайской языковой семьи.

**Народы тюркской языковой группы:**

*турки, татары, туркмены, узбеки, азербайджанцы, башкиры, казахи, киргизы и др.*



Вероятные предки тюрков – гунны. Самоназвание «тюрк» возникло приблизительно **в V веке** на Алтае, куда часть гуннских племен отступила из Западного Китая под давлением авар.

**В VI веке** тюрки разгромили авар. Часть авар бежала в Северный Китай и Корею, другие – на запад, на Дунай.

# Тюркские народы Восточной Европы

Тюркский каганат сложился **в VI в.** Он контролировал торговые пути, связывавшие Дальний Восток со Средиземноморьем. Каганам платил дань Северный Китай.

**В VII в.** каганат поддерживал Византию в войне против Ирана.

**В начале VII в.** распался на Западный и Восточный каганаты. В результате войн с Китаем, восстанием тюркских племен и других факторов Восточно-тюркский каганат прекратил существование **в 745 году н.э.**



Тюркский каганат. Карта.



Воины Тюркского каганата



# Две Болгарии и Хазарский каганат



На западной границе владений Тюркского каганата обитали тюркские племена **болгар** и **хазар**.

Когда **в VII веке** распался Западно-тюркский каганат, между болгарами и хазарами начались конфликты из-за территории проживания.

Болгары **в 630-е гг.** годы под властью хана **Кубрата** и создали **Великую Болгарию**.

Хазары в свою очередь создали **Хазарский каганат**.

# Две Болгарии и Хазарский каганат



После смерти Кубрата хазары напали на Великую Болгарию и вынудили болгар покинуть территорию Приазовья.

Часть болгар откочевала на **Дунай** и подчинило себе местное южнославянское земледельческое население. Возникло **Болгарское царство**.



Другая часть болгар в **IX в.** откочевала на север, в **Прикамье**, где создала государство **Волжскую Болгарию (Булгарию)**.



## Болгарское царство на Дунае

На **Дунае** пришельцы-тюрки подчинили местное славянское население, дали ему свое имя – болгары, но переняли славянский язык и культуру, а в **IX в.** приняли христианство.

**Болгарское царство при:**

-  хане Аспарухе
-  расширение при хане Тервелле

**Формирование Болгарского царства. Карта.**



# Волжская Булгария



**Волжская Булгария** основана **в IX в.**, после того, как часть болгар откочевала в Прикамье под давлением хазар.

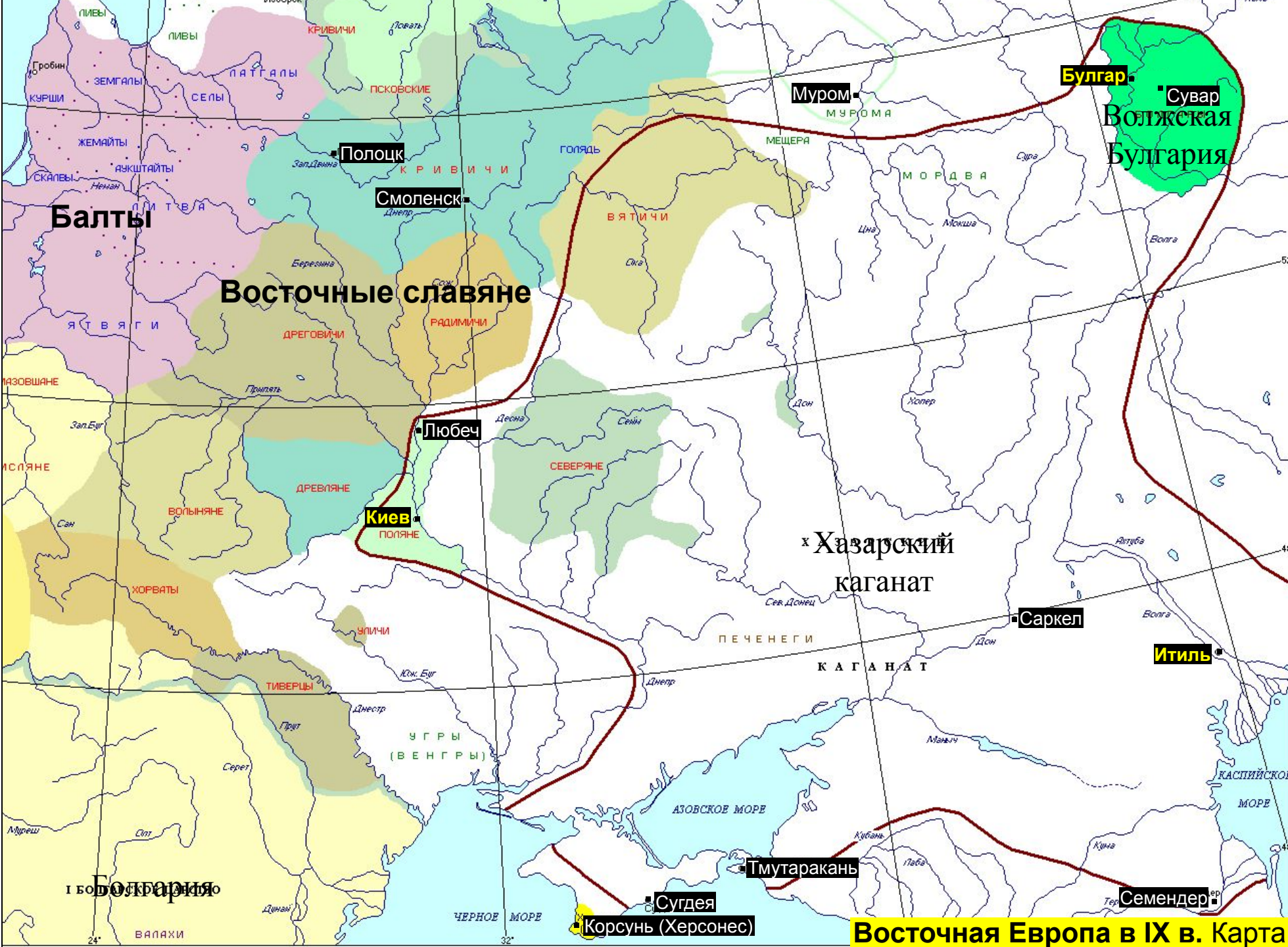
Коренное **угро-финнское население** подчинено или оттеснено в леса.

Государственный язык – **тюркский**.  
Хозяйство – кочевое скотоводство и земледелие.

**До начала X в.** Волжская Булгария платила дань хазарам.

**В 920-х гг.** Волжская Булгария приняла **ислам**.

-  Территория Волжско-Камской Болгарии в X в.
-  Территория Волжско-Камской Болгарии в XII в.



# Хазарский каганат

Хазарский каганат  
ВОЗНИК **В VII в.**

Столица – **Итиль.**

Хозяйство: полукочевое  
скотоводство,  
земледелие, в т.ч.  
садоводство, ремесло,  
торговля.

Государственная религия  
– **иудаизм.**

Среди подданных кагана  
были язычники,  
христиане, мусульмане.

**Восточная Европа в IX в. Карта.**

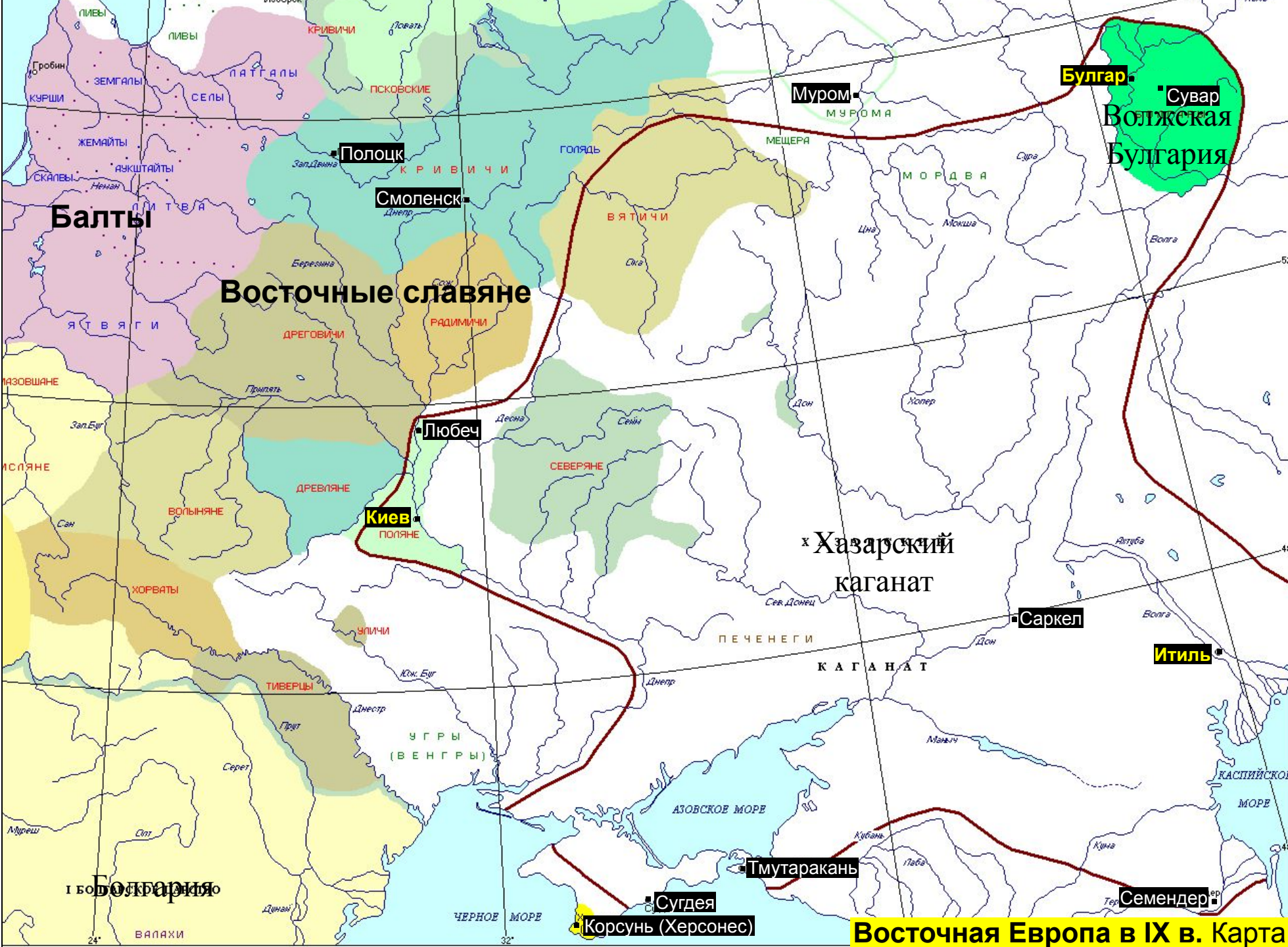
# Хазарский каганат

Избрав иудаизм, т. е. монотеистическую религию, каганат смог войти в число средневековых цивилизаций, но при этом сохранить самостоятельность по отношению к обеим борющимся сторонам – христианской **Византии** и исламскому **Арабскому халифату**.



Вооружение хазарского воина





# Хазарский каганат

Хазары вели успешные войны с соседями. Они подчинили Волжскую Болгарию, брали дань с некоторых восточнославянских племен.

Контролируя Нижнее Поволжье, Дон, Северный Кавказ и Приазовье, хазары препятствовали продвижению в причерноморские степи кочевых племен – печенегов и огузов.

Хазары помогли Византии остановить натиск Арабского Халифата.

Восточная Европа в IX в. Карта.

# Общественный строй славян в VIII–IX вв.

Славянское общество к IX веку:

- ✓ **Основные занятия:** земледелие, охота, рыболовство, скотоводство, бортничество, торговля.
  - ✓ **Частная собственность** уже существует.
  - ✓ **Неравенство** внутри общины лишь зарождается.
- ✓ Постепенный переход от **родовой общины** к **соседской**.
  - ✓ Появление вождей (кнезов, **князей**) и **дружин**.

Основное занятие славян	Земледелие
Расчистка земли из-под леса: отдельными семьями или всей общиной?	Всей общиной
Участки расчищенной земли обрабатываются совместно или отдельными семьями?	Отдельными семьями
Кому принадлежит урожай?	Отдельным семьям
Жилища рассчитаны на весь род или на отдельные семьи?	На отдельные семьи
Есть ли разница в богатстве между жилищами?	Все жилища примерно одинаковы
Кому принадлежат охотничьи и рыболовные угодья?	Всей общине
Существует ли у славян в VIII–IX вв. частная собственность?	Частная собственность существует
Какая община существует у славян в VIII–IX вв.: родовая или соседская?	Происходит переход от родовой общины к соседской
Существует ли неравенство внутри общины?	Внутри общины неравенства еще нет