

# Природные условия Междуречья. Расселение человека до государственности.



Выполнила: Бархатова Олеся Сергеевна 5 «И» класс



# Двуречье или Междуречье (Месопотамия)

- ▶ Месопотамия — это историческая область в Передней Азии между двумя реками — Тигр и Евфрат. Жители Двуречья в третьем тысячелетии до н. э. создали одну из древнейших цивилизаций с развитой духовной культурой.




Тигр и Евфрат были основными источниками воды, столь необходимой для ведения сельского хозяйства в этой стране с жарким климатом. Для орошения полей и садов создавали систему каналов и водохранилищ.

Но широкая равнина, которая располагалась между этими реками каждый год затоплялась.

В ходе таких затоплений потоки воды разрушали жилища и загоны для скота в селениях на равнине, а также уничтожали пастбища. Чтобы защититься от стремительных наводнений, жители Двуречья строили береговые насыпи и дамбы.



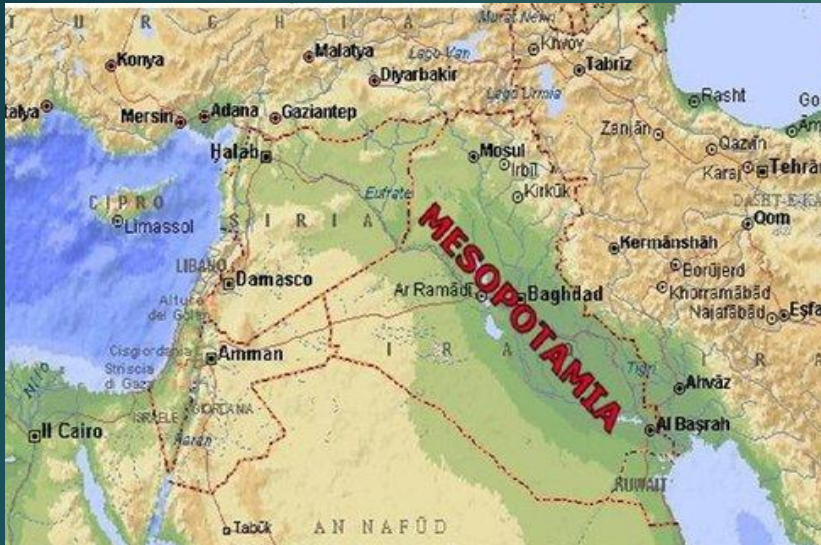
# Деревенская жизнь в Древнем Двуречье



- ▶ Страна была не богата природными ресурсами. В избытке были только глина и тростник, которые активно применялись в строительстве храмов и дворцов, а также для создания ремесленных изделий. Даже для записей древние жители Междуречья использовали таблички из глины. Но в основном использовали кирпич-сырец, т.к. дерева для разведения огня было мало. Обожженный кирпич использовали только для нижних слоёв стен общественных зданий и самых богатых домов. Верхние части сооружений строили из необожжённого кирпича.
- ▶ Металлы, строительный камень и дерево приходилось доставлять в Междуречье из соседних стран.



# Географические особенности Междуречья



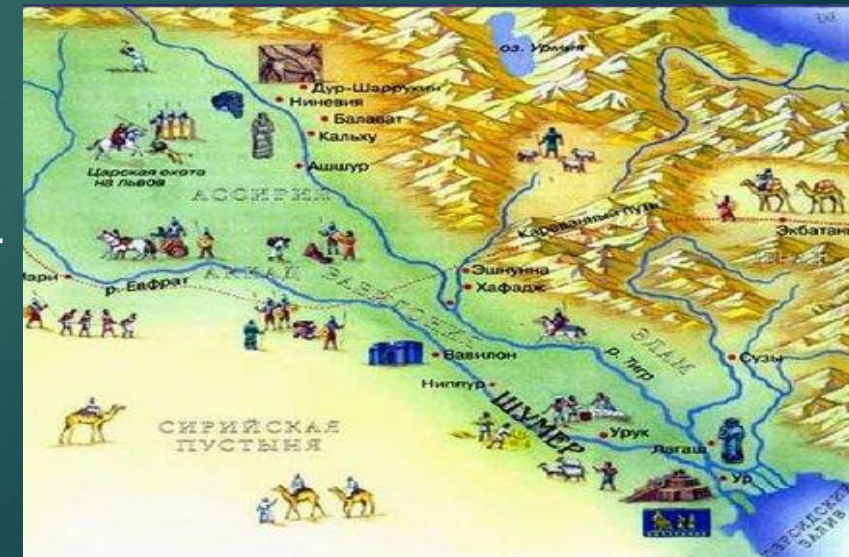
**Месопотамия** «земля между реками» расположена в долине нижнего течения рек Тигра и Евфрата.

Равнина в результате разлива рек превращалась то в плодородную почву (аллювиальный ил), то в болото.

Лето длилось 6 месяцев.  $t$  достигала  $+52^*$

Недостатки природных условий: отсутствие камня, дерева и металла.

В IV тыс. до н.э. шумеры используют водные пути для покупки ресурсов. Они прокладывают торговые пути на Ближнем Востоке (Турция, Египет, Сирия).





# Культура Древней Месопотамии. Шумер.



Первыми поселениями шумеров были небольшие города, окруженные каменными стенами. Проживали в них от 40 до 50 тысяч человек.

Шумеры были довольно развитой цивилизацией, которые достигли высот в областях:

- - Земледелие. Об этом говорит дошедший до нас земледельческий альманах. В нем подробно рассказывается, как правильно выращивать растения, когда их нужно поливать, как правильно вспахивать почву;
- - Ремесло. Шумеры умели строить дома и знали, как пользоваться гончарным кругом;
- - Письменность.





## - Градостроение.

Важным городом на юго-востоке страны был Ур.

Центром шумерского царства был признан город Ниппур, расположенный в центре страны.

В нём сохранились руины крупного храма Бога Энлиля. Верховный бог Энлиль "Владыка-ветер" — это бог ветра, воздуха, земли и бурь.



Таким образом, Междуречье является древнейшим районом городской культуры и развитой цивилизацией.

Спасибо за внимание!

