

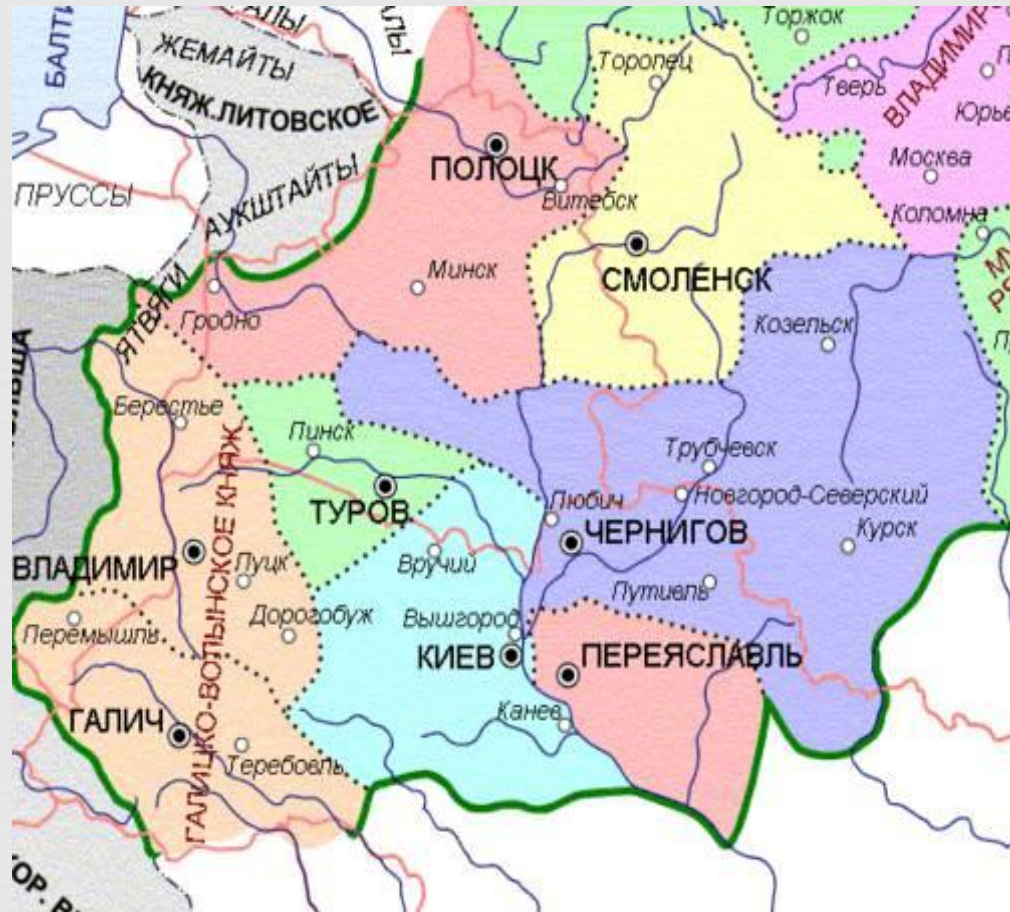
Галицко- Волынское княжество



@

Местоположение Галицко-Волынского княжества.

На юго-западной окраине Руси к востоку от Карпат в верховьях Днестра и Прута раскинулось Галицко-Волынское княжество. Удачное географическое расположение (отдаленность от Киева) ослабляла влияние центральной власти, природные условия делали эти земли труднодоступны для степных кочевников, кроме того, Галицко-Волынское княжество располагалось на пересечении стратегически важных торговых путей. Галицко-Волынское княжество отличалось весьма благоприятными природно-климатическими условиями, богатством, многочисленностью и красотой городов (Галич, Владимир-Волынский, Холм, Берестье (Брест), Львов, Перемышль и др.), пересеченное важнейшими



Основание Галицко-Волынского княжества

- Объединение Галиции и Волыни было совершено волынским князем Романом Мстиславичем, сыном Мстислава Изяславича. Воспользовавшись беспорядками в Галиции, он впервые занял её в 1188 году, но не смог удержать под натиском венгров, которые также вторглись в галицкую землю по просьбе местных бояр. Во второй раз Роман присоединил Галицию к Волыни в 1199 году, после смерти последнего галицкого князя Владимира Ярославича из рода Ростиславичей. Он жёстко подавил местную боярскую оппозицию, которая сопротивлялась его попыткам централизовать управление, и этим положил основу для создания единого Галицко-Волынского княжества, с центром в городе Галиче.



Система управления

Главой и наивысшим представителем власти в княжестве был князь. Он объединял в своих руках законодательную, исполнительную, судебную ветви власти, а также монопольно владел правом вести дипломатические отношения. Пытаясь стать абсолютным «самодержцем», князь постоянно пребывал в конфликте с боярским окружением, которое стремилось сохранить свою независимость и превратить монарха в собственный политический инструмент. Судебная власть была объединена с административной. Высший суд проводил князь, а ниже — тивуны. Основным законом оставались положения «Русской Правды». Городской суд часто базировался на немецком праве.





Войско

- Войско Галицко-Волынского княжества было организовано по примеру традиционного русского. Оно состояло из двух главных частей — «дружины» и «воев».
- Дружина служила основой княжеского войска и формировалась из подразделений бояр. «Большие» бояре были обязаны выступить в поход лично с определённым количеством конницы и своими подданными, количество которых могло достигать тысячи человек. От простых бояр требовалось прибыть на позиции только в сопровождении двух воинов — тяжеловооружённого оружейника и лучника-стрельца. Молодые бояре «отроки» составляли своеобразную гвардию князя, постоянно пребывая при нём. В свою очередь, вой были народным ополчением и формировались из «простых людей» — мещан и селян; их использовали лишь в чрезвычайных ситуациях. Однако из-за постоянной внутренней борьбы князь не всегда мог рассчитывать на помощь бояр.



Экономическое развитие

- Экономика Галицко-Волынского княжества была натуральной. Её основа - сельское хозяйство. Главные сельскохозяйственные культуры: овес, пшеница и ячмень. Было развито животноводство, коневодство, овцеводство и свиноводство. Важными составляющими хозяйства были промыслы — бортничество, охота и рыбалка.




Экономическое развитие

- Среди ремёсел были известны кузнечное, кожевное, гончарное, оружейное и ювелирное дело. Особого развития достигли деревообработка и строительство. Одним из ведущих промыслов было солеварение. Галицко-Волынское княжество, вместе с Крымом, поставляло соль для всей Киевской Руси, а также для Западной Европы. Благоприятное расположение княжества — на черноземных землях — особенно вблизи рек Сана, Днестра, Вислы давало возможность активному развитию сельского хозяйства. Поэтому Галич также являлся одним из лидеров по экспорту хлеба.



Торговля в Галицко-Волынских землях не была развита должным образом. Большинство изготовленной продукции шло на внутреннее использование. Отсутствие выхода к морю и большим рекам мешало ведению широкой международной торговли, и, естественно, пополнению казны. Основными торговыми путями были сухопутные. Торговля проходила в городах Галицко-Волынского княжества, которых к концу XIII века было более восьмидесяти.

Государственная казна пополнялась за счёт дани, налогов, поборов с населения, войн и конфискации владений у неугодных бояр. На территории княжества ходили русские гривны, чешские гроши и венгерские динары.




Культурные достижения

□ Главными культурными центрами княжества были большие города и православные монастыри, которые одновременно играли роль основных просветительских центров страны. Ведущую роль в культурной жизни страны занимала Волынь. Сам город Владимир, главный город Волынского княжества, являлся древней цитаделью Рюриковичей. В Галиче также была написана Галицко-Волынская летопись и создано Галицкое евангелие. К самым большим и самым известным монастырям княжества причислялись Полонинский, Богородичный и Спасский.



Об архитектуре княжества известно немного. Письменные источники описывают в основном церкви, не упоминая о светских домах князей или бояр. Галицко-Волынские иконы особенно ценились в Западной Европе.

Искусство иконописи галицко-волынских земель имело общие черты с московской иконописной школой XIV — XV веков. Развитие культуры в Галицко-Волынском княжестве способствовало закреплению исторических традиций Киевской Руси; на протяжении многих веков они сохранялись в архитектуре, изобразительном искусстве, литературе, в детописях и



Природные условия



- Галицко-Волынская земля - юго-западная окраина Руси. Юго-Западная Русь отличалась плодородными почвами и благоприятным климатом.
- Плодородные пахотные земли, мягкий климат, многочисленные реки и лесные массивы создавали благоприятные условия для развития земледелия, скотоводства и разнообразных промыслов. Болотные железные руды и гончарные глины, залежи цветных металлов в Карпатах обеспечивали развитие ремесел: железоделательного, кузнечного, гончарного, ювелирного и др. В Прикарпатье имелись также большие залежи соли — товара, от которого зависела вся Русь.



LEOPOLIS
Ruslicæ Austriacæ Urbis primæ
emporium mercium Orientalium
celeberrimum.

