

***ВЕЙДЕЛЕВСКИЙ  
РАЙОН***

***СТРАНИЦЫ ИСТОРИИ***



# *Глава I.*

## *«ДРЕВНЕЙШЕЕ ПРОШЛОЕ КРАЯ»*



# Древние славяне



Славянский  
пеший воин





**3 июля 964 г.**



Статуя  
князя Святослава на коне  
с побежденным хазарином.  
Монумент установлен  
в 2005 г., в селе Холки  
Белгородской области.

**День  
Великой  
Победы  
Славян  
над  
хазарским  
каганатом**





Приблизительная территория  
 Золотой Орды во второй  
 половине XIII в.



Территория русских княжеств, под-  
 властных Золотой Орде во второй  
 половине XIII в.

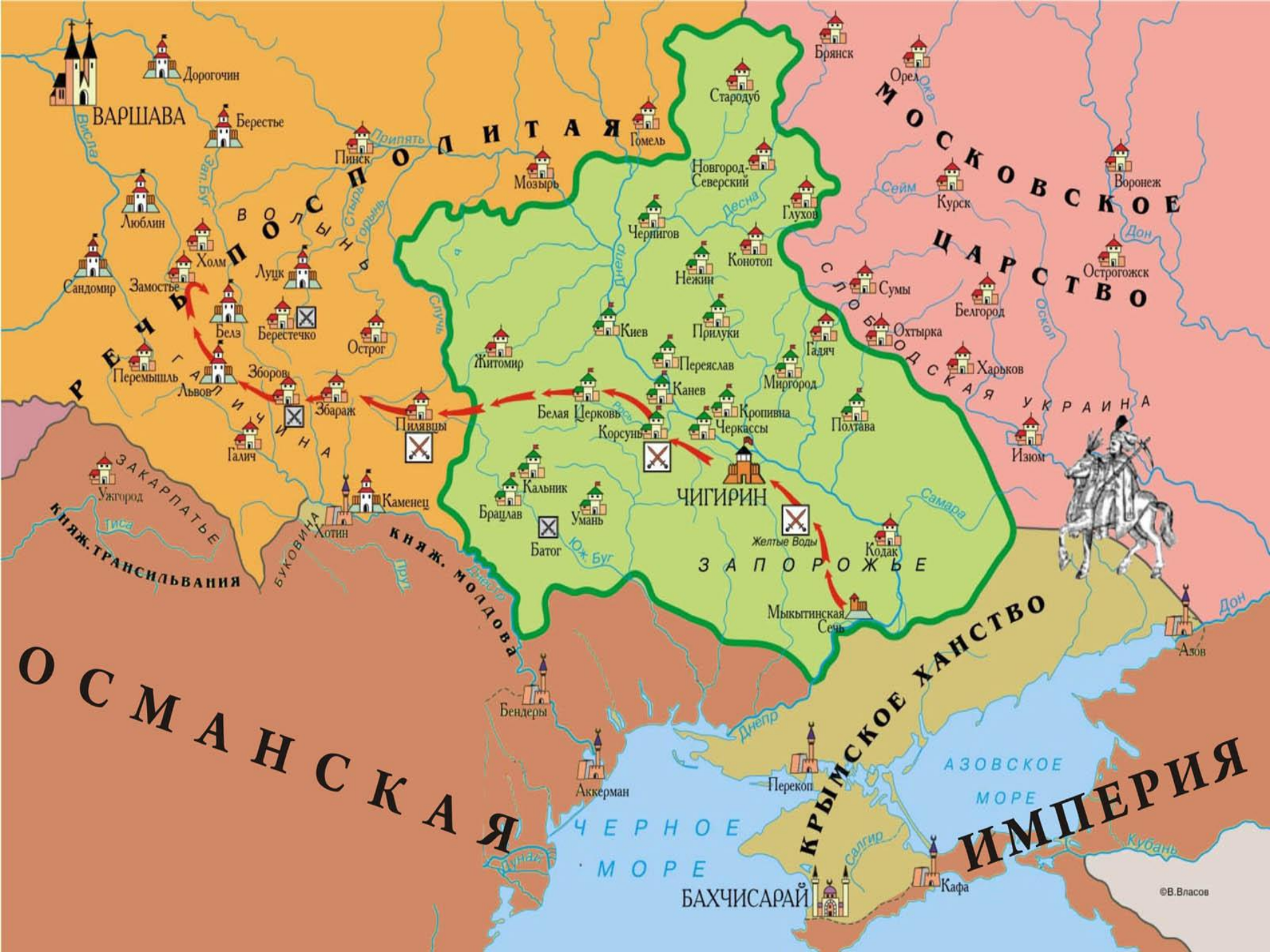
Масштаб 1:45 000 000

# *Глава II.*

## *«В ГРАНИЦАХ РОССИЙСКОГО ГОСУДАРСТВА»*







ВАРШАВА

Дорогочин

Берестье

Пинск

ПОДИТЯЯ

Гомель

Стародуб

Брянск

МОСКОВСКОЕ ЦАРСТВО

Орел

Воронеж

Курск

Острогожск

Белгород

Харьков

Измаю

УКРАИНА



РАДЫВ

ВОЛЫНЬ

Холм

Луцк

Замостье

Львов

Зборов

Збараж

Острог

Житомир

Киев

Чернигов

Нежин

Конотоп

Глухов

Сумы

Охтырка

Белгород

Белая Церковь

Канев

Кропивна

Черкассы

Полтава

Миргород

Гадяч

Пиявцы

Корсунь

Батог

Умань

Желтые Воды

Кодак

Мыкытинская

Сечь

ЗАКАРПАТЬЕ  
КНЯЖ. ТРАНСИЛЬВАНИЯ

БУКОВИНА

КНЯЖ. МОЛДОВА

ЧИГИРИН

ЗАПОРОЖЬЕ

Желтые Воды

Кодак

Мыкытинская

Сечь

Крымское Ханство

ОСМАНСКАЯ

ЧЕРНОЕ МОРЕ

АЗОВСКОЕ МОРЕ  
ИМПЕРИЯ

Бендеры

Аккерман

Перекоп

Салгир

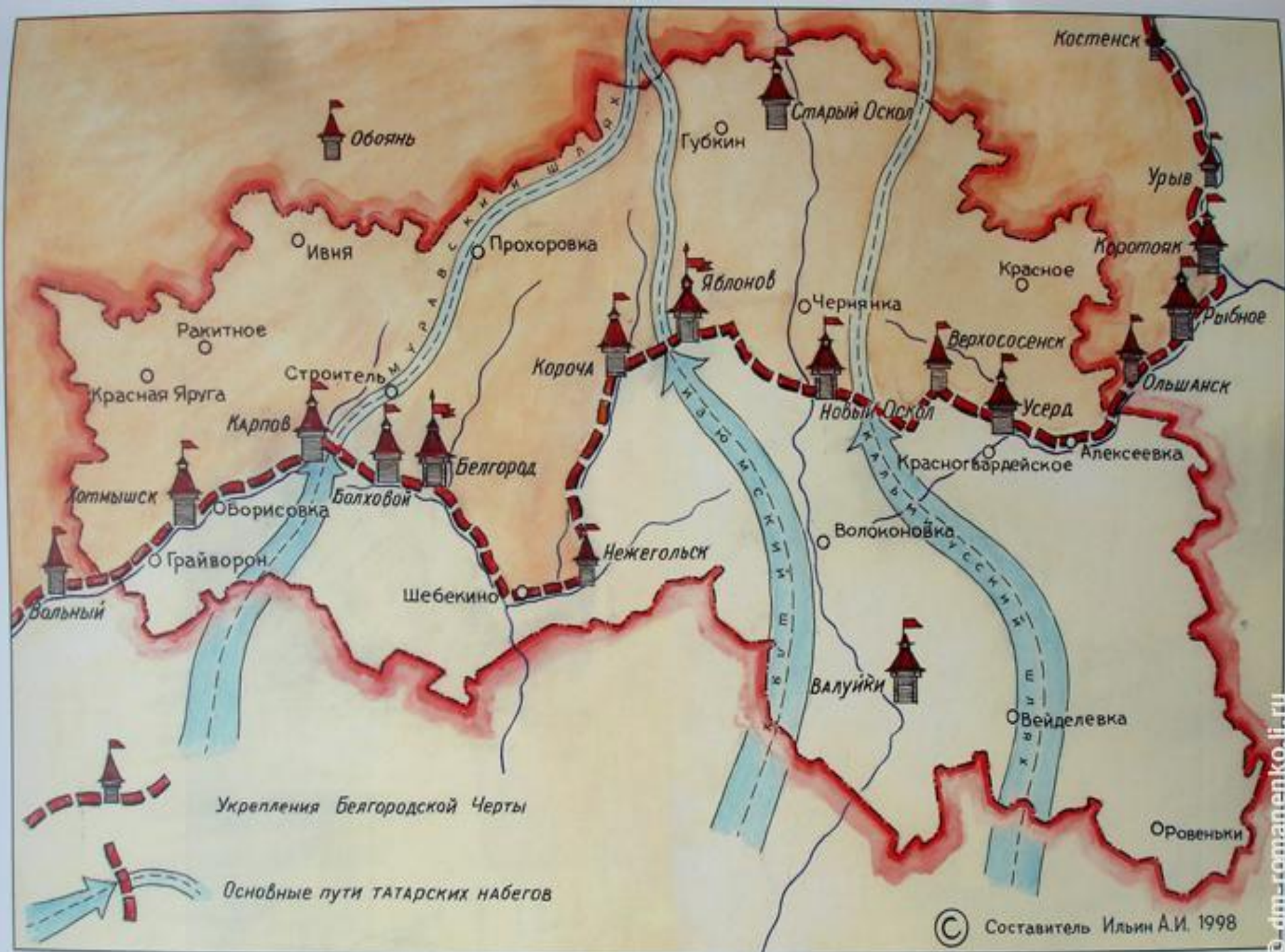
Кафа

БАХЧИСАРАЙ



**Изюмский  
шлях**

**Кальмиусский  
шлях**



© Составитель Ильян А.И. 1998

© dim-romanenko.ij.ru

# Город-крепость Валуйки

год основания -1593(1599)



## Служивые люди крепости:

- пушкари
- стрельцы
- ездоки
- станичные атаманы



# *Глава III.*

## *«ЗАСЕЛЕНИЕ НАШЕГО КРАЯ»*



**Начало 18**

**века**

**Служивые люди крепости**

**Валуйки**

**Большие Ураевские Липяги**

**Куликовы Липяги**

**Кандабаровы Липяги**

**Вышние Ураевские Липяги**

**(Вышняя Ураевка)**

**с 40-х годов 18**

**Дворянские крестьяне и подданные  
черкасы**

**Р.К. фон Ведель**

Слобода  
Вейделевка

**Ф.Безгин**

Саловка  
Безгинка

**Н.Ю. Трубецкой**

х. Юрьевский  
(Малакеево)

х. Кулькин  
(Николаевка)

х. Ногин  
х. Попасный  
х. Ромахово

**М.М. Голицын**

х.Тарабаново  
(Клименки)

**И.Е. Шевич**

Зенино

**М.П. Дивиер**

Нехаёвка



**с 40-х годов 18**

**Русские**

**Из Орловской  
губернии**

**Белый Колодезь**

**Из Брянской  
губернии**

**Брянские Липяги**

**Из Ливенского  
казачьего полка**

**Долгое**

**Старообрядцы**

**Ровны  
Дегтярное**

1727-1779 гг

1779-1797 гг

1797-1928 гг

История  
русского  
литературного  
критицизма  
в XIX  
веке

# Население края

—

## крестьяне



**Крепостные:  
дворовые и  
подданные черкасы**

**Одnodворцы**

**Государственные  
крестьяне**

**Вейделевка  
Малакеево  
Дегтярное  
Николаевка  
Зенино  
Клименки**

**Долгое  
Брянские Липяги  
Большие Липяги  
Кандабарово  
Куликовы Липяги**

**Белый Колодезь**



# *Глава IV.*

## *«НАШ КРАЙ В XIX ВЕКЕ»*



# I-я половина 19

## века

**Появляются хутора:**

**Банкино  
Избушки  
Закутский  
Становой  
Шевцов  
Олейники  
Простаков  
Старый Хутор**

**Переименовываються  
хутора:**


**В 1804 г. Кулькин –  
в Николаевку  
В 1844 г. Юрьевский –  
в Малакеево  
В 1826 г. Тарабаново –  
в Клименки**

# Покровский храм







**Графиня  
Анна Родионовна  
Чернышёва**



**Граф  
Никита Петрович  
Панин**




**Граф  
Александр  
Никитович  
Панин**



**Граф Виктор  
Никитович  
Панин**



**Графиня  
Наталья Павловна  
Панина**



**Графиня  
Софья Владимировна  
Панина**



**1961 год –  
отмена крепостного  
права**



# II-я половина 19

века

Переселенца  
ми

На землях  
графов

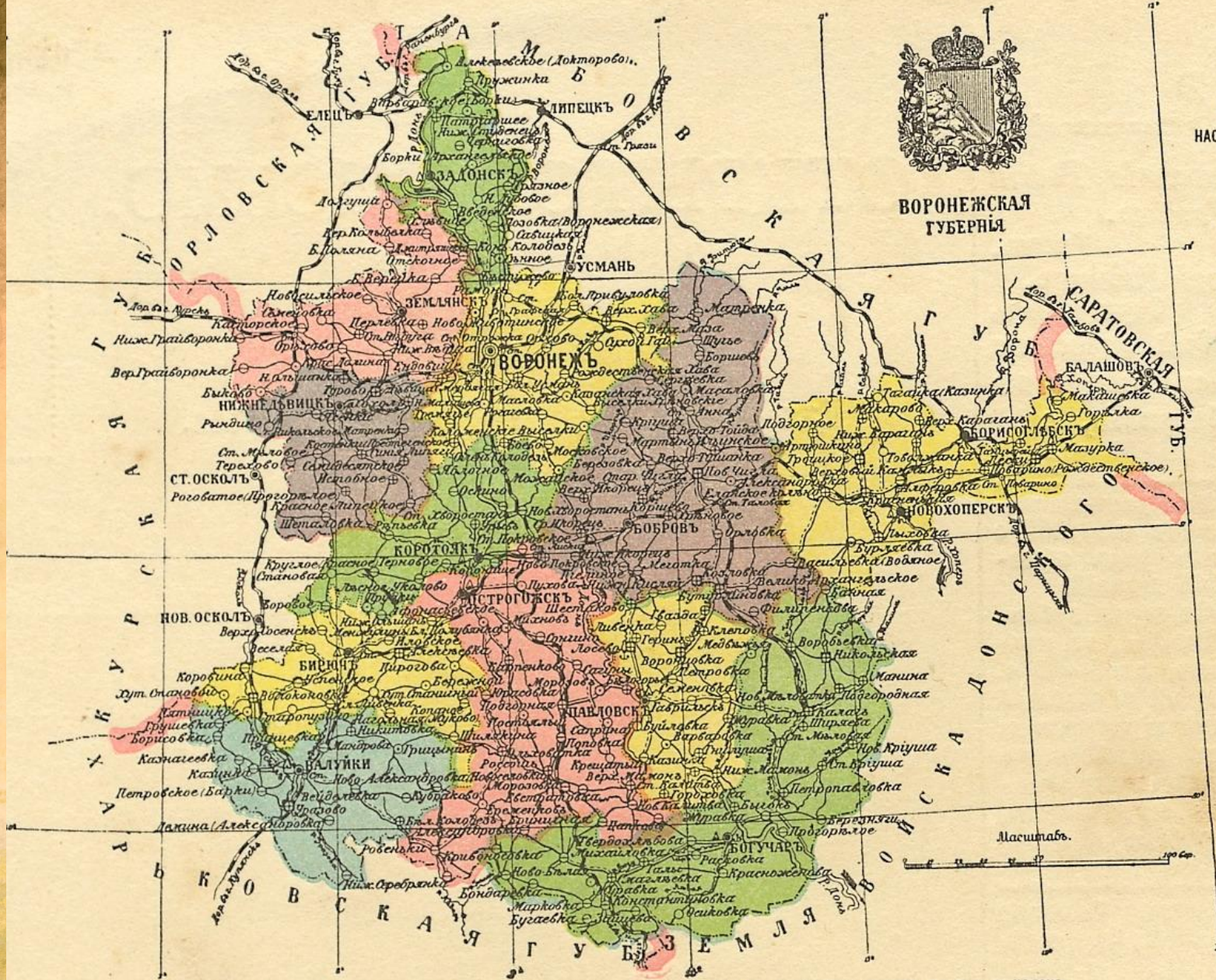
-крестьянами

Паниных

Рассыпное  
Родники  
Придорожный  
Потоловка  
Белый Плѣс  
Гаплеевка

Солонцы  
Попов  
Орлов  
Погребицкий  
Грачѣв  
Софино

Старый Хутор переименован в **Викторополь**



СЛОБОДЫ: 1) АЛЕНЬЕВКА (БИРЮЧ. У.) 22,0; 2) БУТУРЛИНОВКА (БОБРОВ. У.) 34,2; 3) ВОРОНЦОВКА (ПАВЛОВ. У.) 18,0; 4) КАЛАЧЬ (БОГУЧАР. У.) 16,5; 5) ЛОСЕВО (ПАВЛ. У.) 11,3; 6) УРАЗОВО (ВАЛУЙС. У.) 12,6. СЕЛЕНИЯ: 7) КОЗЛОВКА (БОБРОВ. У.) 12,8; 8) НИКОЛЬСКОЕ (БОГУЧ. У.) 14,5; 9) ПЕСКИ (НОВОХОП. У.) 13,0; 10) ТУРОВО (НИЖНЕДЪВ. У.) 10,5.

# Административное

Воронежская

Валуйский

Волос

Вейделевкая –  
12 н.п.

Сл. Вейделевка  
сл.Зенина  
д. Яропольцы  
х. Закутский  
х. Избушки и др.

Николаевская –  
9 н.п.

Сл.Николаевка  
х. Банкин  
х.Кубраков  
х. Ногин  
х.Попасный  
х. Ровный и др.

Малакеевская –  
12 н.п.

Сл.Малакеевка  
х. Грицинин  
х.Деркунский  
х. Ромахово  
Сл.Дегтярная  
и др.

Белоколодезская  
– 5 н.п.

Сл. Белый  
Колодезь  
д. Голубцов  
х. Олейников  
х. Простаков  
х.Якименков

Большелипяговская  
– 35 н.п.

с. Большие Липяги  
с.Брянские Липяги  
с. Куликовы Липяги  
с.Долгое и др.

Всего 75  
населённых  
пунктов

с. Клименки  
с. Саловка  
входили в  
Александровскую  
волость

# Храмы в крае к концу 19

16

**Вейделевка  
Белый Колодезь  
Долгое  
Саловка  
Большие Липяги  
Брянские Липяги  
Клименки  
Кубраков  
Деркунский  
Дегтярная  
Ногин  
Ромахово  
Попасный  
Малакеево  
Николаевка  
Яропольцы**

# 1864 год – земская реформа, создание Валуйского земства



# Народное образование в

## крае

I-я половина 19 века

–

2 школы

**Белый Колодезь** –  
1806 год

**Николаевка** –  
1828 год

**Но были закрыты**

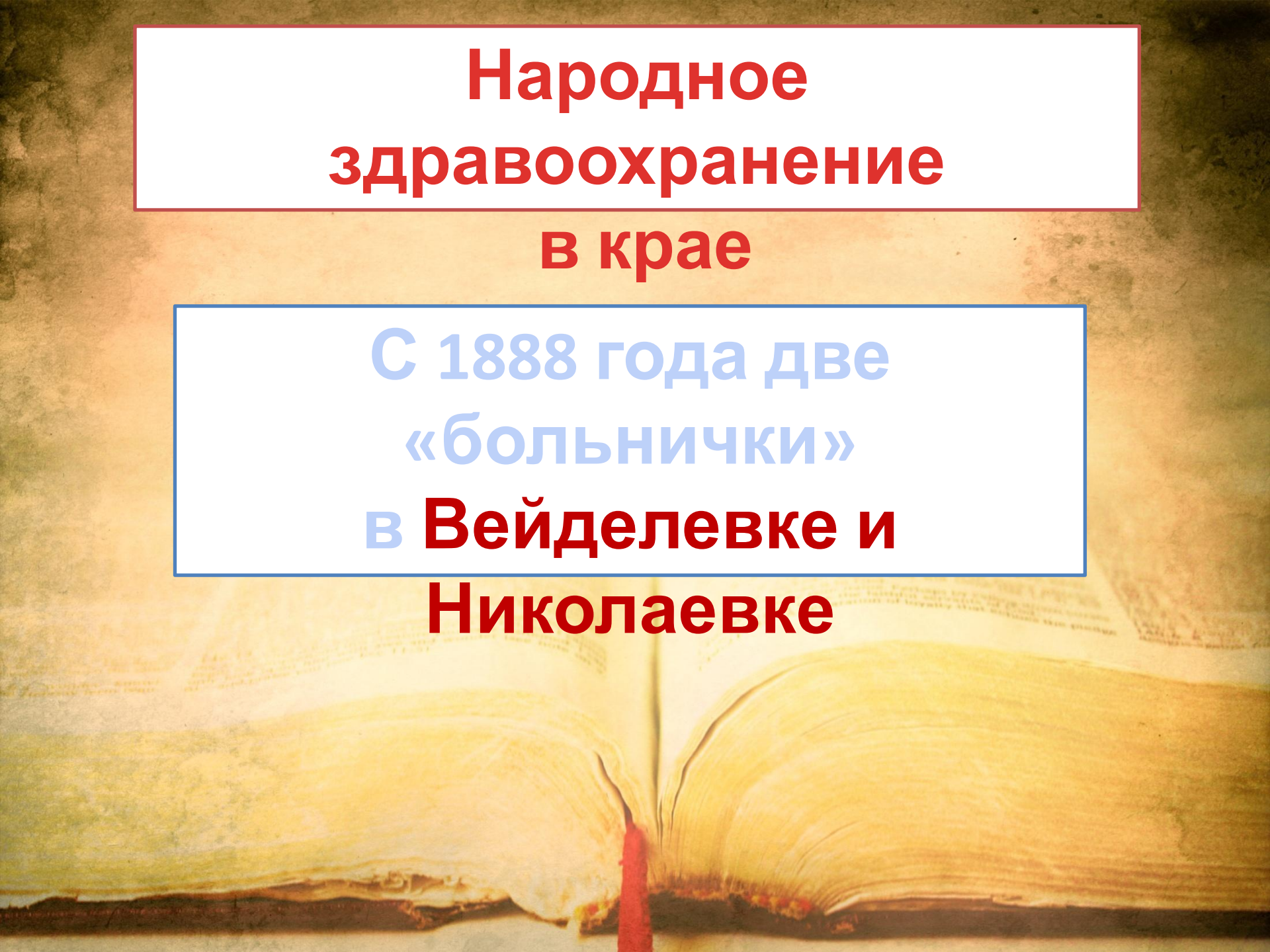
II-я половина 19  
века –

12 школ

**Малакеево** – 1861 год  
**Брянские Липяги** – 1862 год  
**Большие Липяги** – 1864 год  
**Вейделевка** – 1864 год  
**Ромахово** – 1870 год  
**Кубраков** – 1873 год  
**Клименков** – 1880 год  
**Саловка** - 1890 год  
**Волчий, Нехаёвка,  
Олейников, Солонцы,  
Шевцов** – 1899 год

На 1897 год грамотность среди  
населения

– меньше 30 %



**Народное  
здравоохранение  
в крае**

**С 1888 года две  
«больнички»  
в Вейделевке и  
Николаевке**



# Сельское хозяйство

## земледелие

Пшеница  
Овёс  
Ячмень  
Гречиха  
Подсолнечник с  
**1830-х годов**

Картофель - **со 2-й  
половины 19 века**  
Лук, чеснок  
Огурцы, капуста  
Бахчевые

## скотоводств

Коровы  
Лошади  
Овцы  
Козы

## птицеводст

Куры  
Гуси

## пчеловодст

во