

География культуры Северного Кавказа

1. Понятие культурного ландшафта
2. Факторы дифференциации культуры
3. Место Северного Кавказа в культурно-географическом районировании России
4. Факторы формирования культурных ландшафтов Северного Кавказа
5. Культурно-ландшафтное районирование Северного Кавказа

1. Понятие культурного ландшафта

Информационно-аксиологический подход (Ю.А. Веденин)

В рамках этого подхода дается следующее определение культурного ландшафта:

Культурный ландшафт – это целостная и территориально локализованная совокупность природных, технических и социально-культурных явлений, сформировавшихся в результате соединенного влияния природных процессов и художественно-творческой, интеллектуально-созидательной и жизнеобеспечивающей деятельности людей.

1. Понятие культурного ландшафта

КУЛЬТУРНЫЙ ЛАНДШАФТ				
культурный слой	социофакты		ментифакты	артефакты
	традиционная культура	повседневная культура	Особенности региональной идентичности населения	Объекты культурного наследия
	Этнический состав населения	Производственно-хозяйственные особенности населения (уровень развития, качество жизни)		
	Лингвистический состав населения			
	Конфессиональный состав населения		Образ жизни	Географические образы территории
	Топонимические особенности			
	Этнографические (бытовые) особенности	Особенности землепользования и природопользования		
Особенности и степень преобразования природных компонентов ландшафта!			Объекты природного наследия	
природный слой	природные компоненты ландшафта			

2. Факторы дифференциации культуры

1. **Физико-географические признаки.** К таким признакам следует отнести особенности рельефа, климата, природных сообществ, особенности гидрографии.
2. **Особенности системы расселения** на исследуемой территории.
3. **Культурно-исторические признаки.** Это большая группа, включающая в себя признаки, связанные с особенностями исторического развития территории и культурного наследия.

2. Факторы дифференциации культуры

4. **Этнографические, этнолингвистические и конфессиональные признаки.** Это признаки, связанные с национальным составом населения, проживающего на исследуемой территории, с особенностями традиционной культуры, языка и т.д.

5. **Ландшафтные признаки,** включающие особенности, закономерности и характер пространственной организации ландшафтов.

2. Факторы дифференциации культуры

6. **Территориально-административные признаки**, предполагающие анализ политических и административных границ. Особое внимание должно быть уделено политическим и административным границам с большой длительностью существования.

7. **Прочие признаки**. Эта группа охватывает уникальные признаки, применимые к конкретной территории исходя из специфики существующих на ней культурных ландшафтов.

3. Место Северного Кавказа в культурно-географическом районировании России

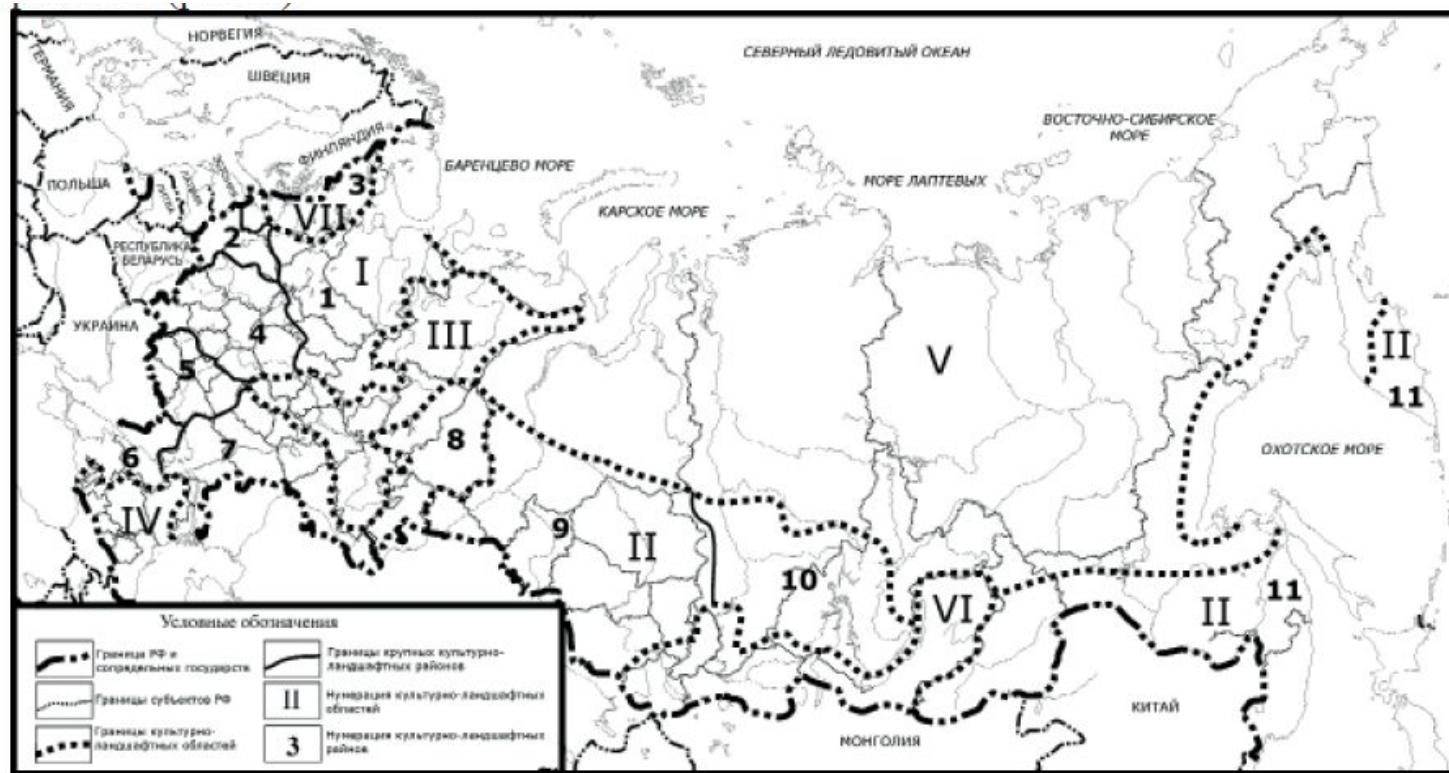


Рис. 2. Культурно-ландшафтные области России (Ю. А. Веденин, 2004 [7])

Культурно-ландшафтные области:

I — Русская Европа; II — Русская Азия; III — Многонациональная Поволжско-Уральская область; IV — Многонациональный Северный Кавказ; V — Многонациональная северная Евразия; VI — Многонациональная Южная Сибирь; VII — Карельская область

Культурно-ландшафтные районы областей I и II (Русской Европы и Русской Азии):

1 — Русский Север; 2 — Новгородско-Псковская земля; 3 — Санкт-Петербург; 4 — Центральные Русские земли; 5 — Русское Черноземье; 6 — Русское Предкавказье; 7 — Русские степные Поволжско-Приуральские земли; 8 — Русский промышленный Урал; 9 — Русская Западная Сибирь; 10 — Русская Восточная Сибирь; 11 — Русский Дальний Восток.

3. Место Северного Кавказа в культурно-географическом районировании России

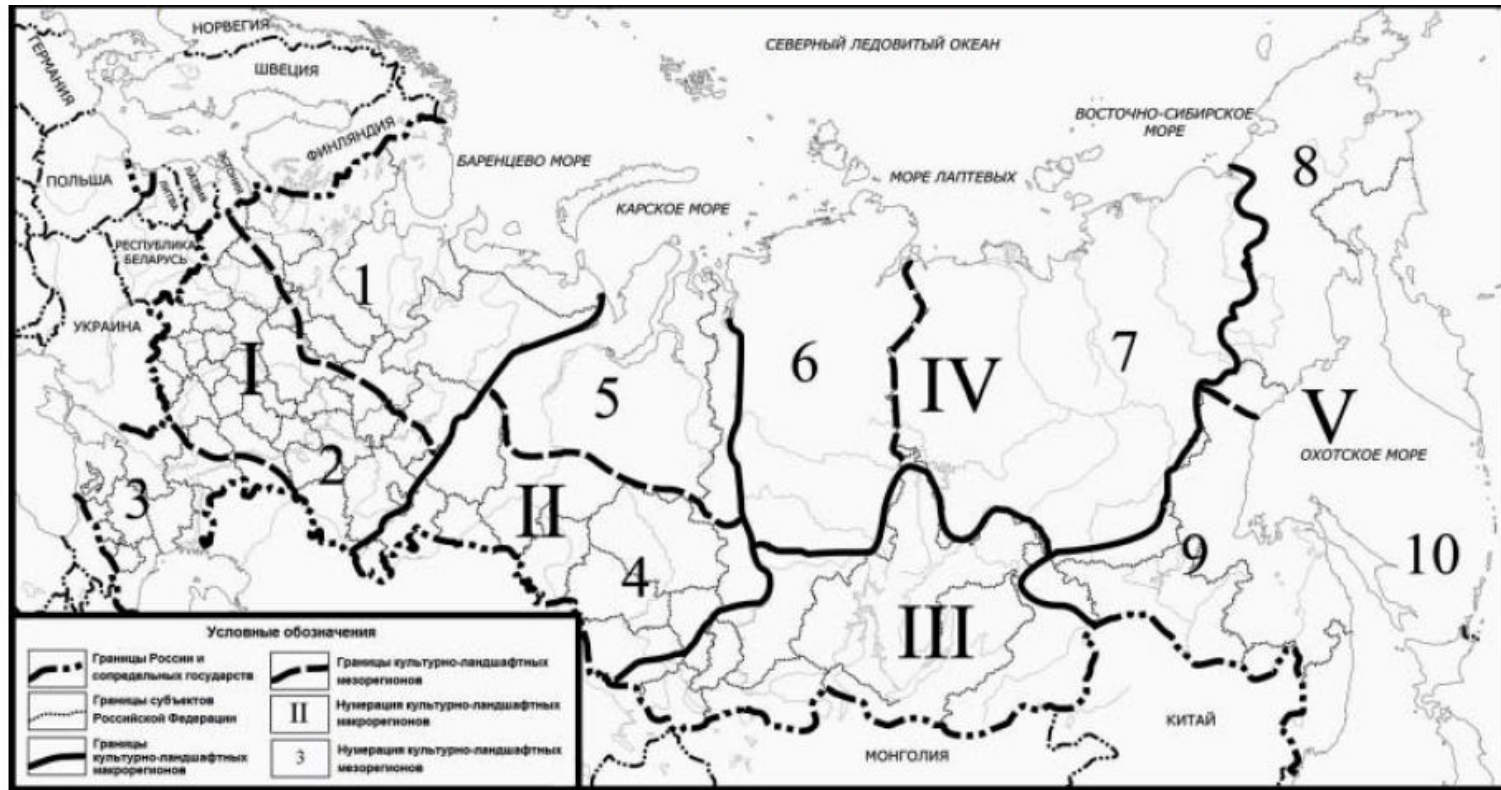


Рис. 3. Культурно-ландшафтные регионы России (А. А. Андреев, 2012 [1])

Культурно-ландшафтные макрорегионы: I — Европейская Россия; II — Западно-Сибирский; III — Южно-Сибирский или Байкальский; IV — Восточно-Сибирский макрорегион; V — Дальневосточный.

Культурно-ландшафтные мезорегионы: 1 — Север Европейской России; 2 — Центральный; 3 — Юг Европейской России; 4 — Юг Западной Сибири; 5 — Север Западной Сибири; 6 — Тунгусо-Таймырский; 7 — Восточно-Сибирский (Якутский); 8 — Колымско-Чукотский (Северо-восточный); 9 — Дальневосточный (Приморско-Амурский); 10 — Курило-Камчатский.

3. Место Северного Кавказа в культурно-географическом районировании России

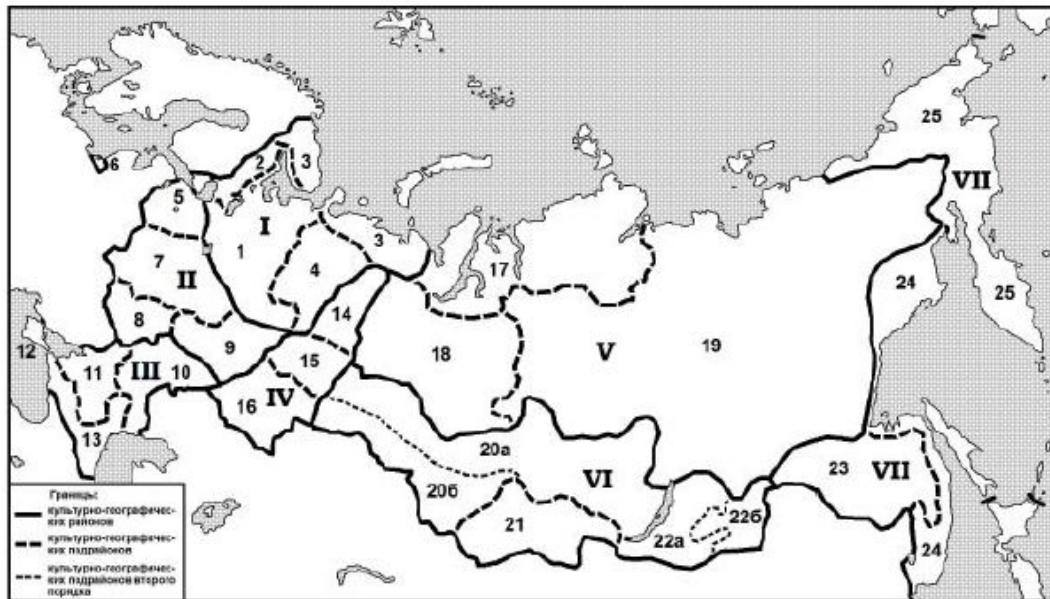


Рис. 8. Культурно-географическое районирование России (составлено автором)

Цифрами обозначены культурно-географические районы и подрайоны:

I — Северная Россия: 1 — Русский Север, 2 — Беломорско-Балтийский край, 3 — Крайний Север, 4 — Печорско-Камский край;

II — Средняя Россия: 5 — Северо-Западная Россия, 6 — Русский Запад, 7 — Центральная Россия, 8 — Центральное Черноземье, 9 — Среднее Поволжье;

III — Южная Россия: 10 — Нижнее Поволжье, 11 — Русский (казачий) Юг, 12 — Крым, 13 — Северный Кавказ;

IV — Урал: 14 — Северный Урал, 15 — Средний (горнопромышленный) Урал, 16 — Южный Урал;

V — Северная Сибирь: 17 — Ямало-Таймырский край, 18 — Угорская Западная Сибирь, 19 — Восточная Сибирь;

VI — Южная (русская) Сибирь: 20 — Русская Сибирь (20а — Среднерусская Сибирь, 20б — Южнорусская Сибирь, 21 — Алтайско-Саянский край, 22 — Забайкалье (22а — Бурятское Забайкалье, 22б — Русское Забайкалье);

VII — Дальний Восток: 23 — Приамурье, 24 — Русский Дальний Восток, 25 — Чукотско-Камчатский край.

А. Г. Манаков

4. Факторы формирования культурных ландшафтов Северного Кавказа

Этническое и конфессиональное разнообразие

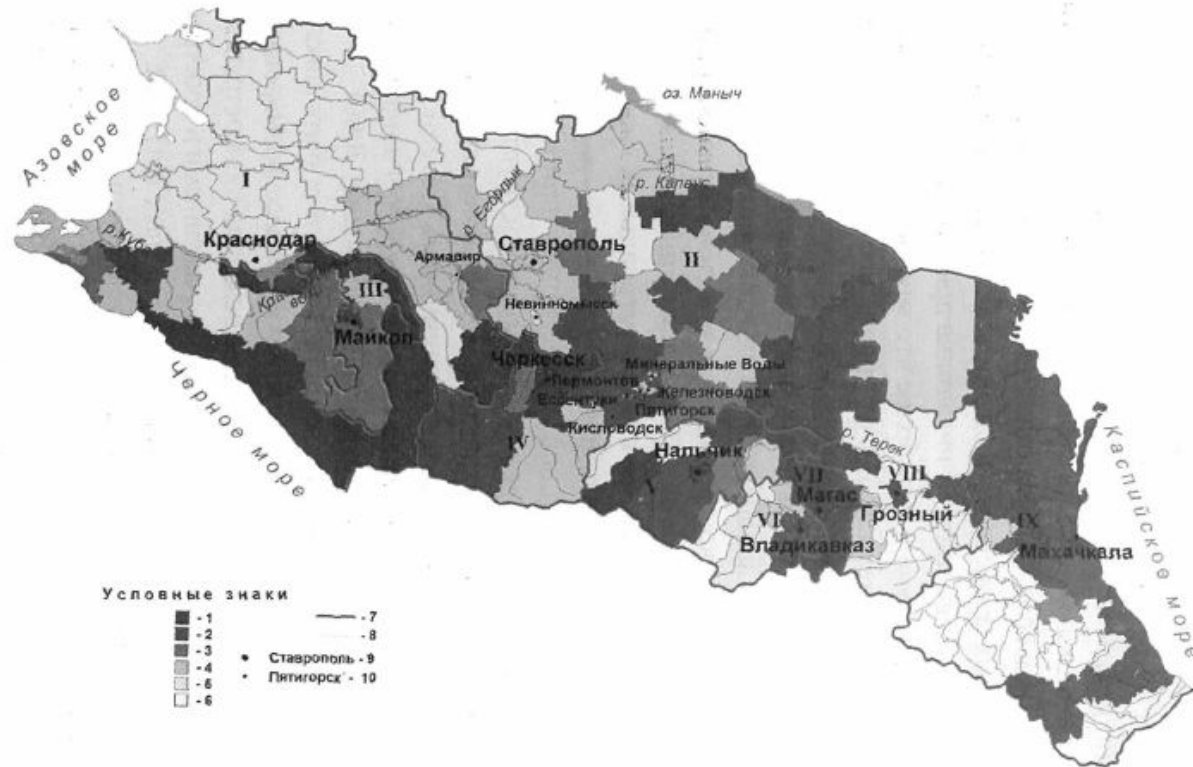


Рис. 2. Этноконтактные зоны Северного Кавказа (по материалам Всероссийской переписи населения 2002 г). Величина индекса этнической мозаичности: 1 – 0,5 - 1; 2 – 0,4-0,499; 3 – 0,3-0,399; 4 – 0,2-0,299; 5 – 0,1-0,199; 6 – 0,001-0,1; 7 – менее 0,001. Границы: 8 – субъектов РФ; 9 – административных районов субъектов РФ. 10 – административные центры субъектов РФ. Субъекты РФ: I – Краснодарский край, II – Ставропольский край, III – Республика Адыгея, IV – Карачаево-Черкесская Республика, V – Кабардино-Балкарская Республика, VI – Республика Северная Осетия-Алания, VII – Республика Ингушетия, VIII – Чеченская Республика, IX – Республика Дагестан.

4. Факторы формирования культурных ландшафтов Северного Кавказа

Природные условия и вид занятий

Пояса культурных ландшафтов:

- 1) высокогорно-среднегорный, освоенный кавказскими народами и казачеством;
- 2) среднегорно-низкогорный и предгорный – т. н. буферное пространство геокультурного экотона (казачество, кавказские народы, кочевники).

4. Факторы формирования культурных ландшафтов Северного Кавказа

Природные условия и вид занятий

Зональные типы культурных ландшафтов:

- 1) полупустынно-степные (кочевники);
- 2) долинные (казачество);
- 3) степные и лесостепные (крестьянство, казачество, кочевники).

4. Факторы формирования культурных ландшафтов Северного Кавказа

Этнокультурное районирование Северного Кавказа

Края	Провинции	Области	Округа	
Южно-Русский	Предкавказская крестьянская	Ставропольская	Западный	
			Центральный	
			Восточный	
		Терская	Кизлярский	
	Северо-Кавказская казачья	Кубанская		Моздокский
				Западно-Кубанский
		Терская		Средне-Кубанский
				Черноморский
Туранский	Прикаспийская туркменская	Ставропольская	Ставропольский	
	Предкавказская ногайская	Прикумская	Минераловодский	
			Ачикулакский	
			Караногайский	
		Прикубанская	Среднекубанский	
			Верхнекубанский	
	Северо-Кавказский	Нахско-Дагестанская	Чечено-Ингушская	Чеченский
			Ингушский	
Дагестанская				Аварский
				Даргинский
				Лезгинский
				Лакский
				Табасаранский
			Рутульский	
		Агульский		
		Пахурский		
		Кумыкский		
Осетинская		Северо-Осетинская		
Карачаево-Балкарская		Карачевская		
		Балкарская		
Адыго-Черкесская		Кабардинская		
	Черкесская			
	Абазинская			
	Адыгская			

5. Культурно-ландшафтное районирование Северного Кавказа

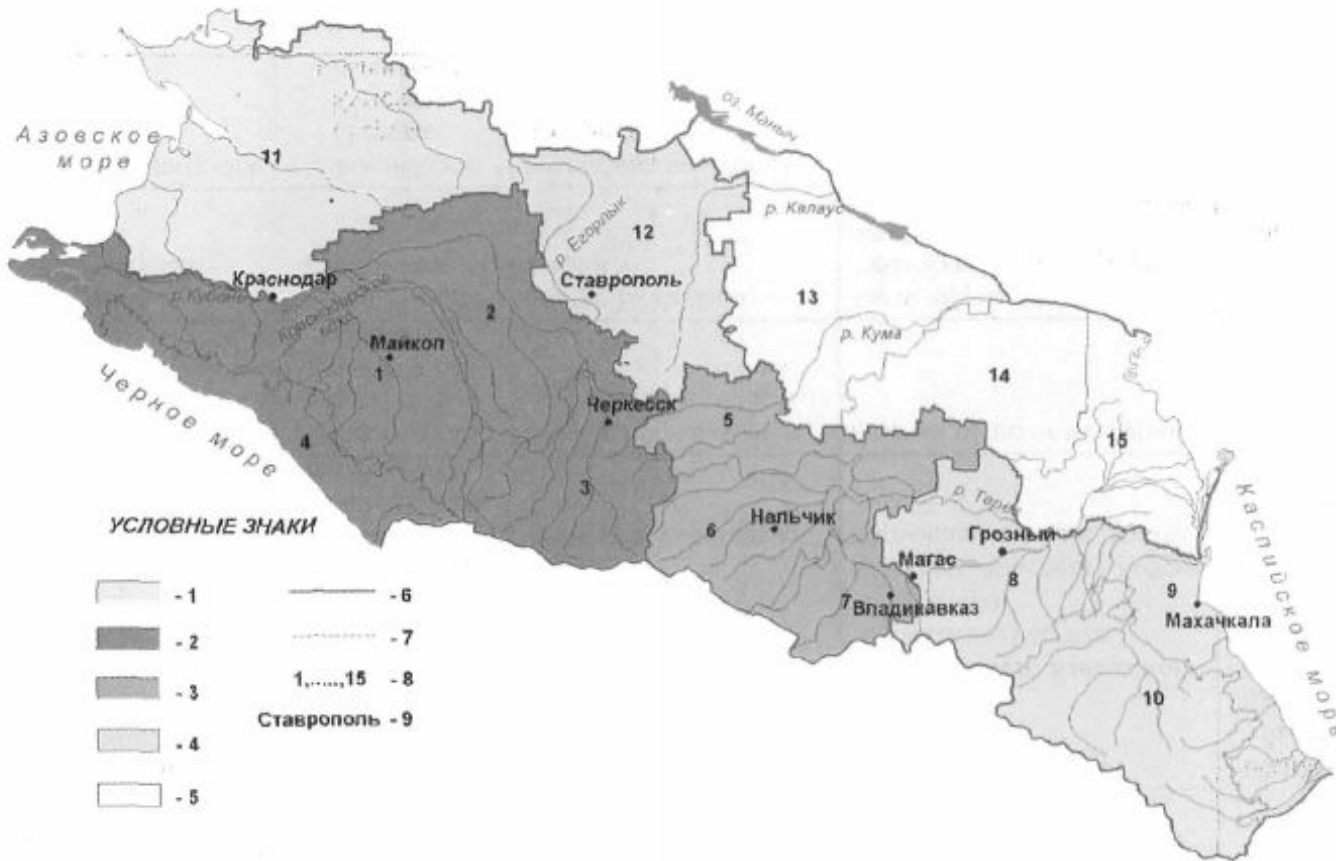


Рис. 3. Культурно-ландшафтное районирование Северного Кавказа.

Культурно-ландшафтные провинции: I – Западное и Среднее Предкавказье (Южнорусский край); II – Восточное Предкавказье (Прикаспийский край); III – Кубанский Кавказ, IV – Терский Кавказ, V – Сунженско-Дагестанский Кавказ (Северо-Кавказский край). Культурно-ландшафтные области: 1 – Прикубанская, 2 – Среднекубанская, 3 – Верхнекубанская, 4 – Черноморская, 5 – Терско-Кумская, 6 – Терско-Малкинская, 7 – Осетинская, 8 – Сунженская, 9 – Приморский Дагестан, 10 – Внутренний Дагестан, 11 – Азово-Кубанская, 12 – Ставропольская, 13 – Кумо-Маньчская, 14 – Терско-Кумская, 15 – Терско-Сулакская