

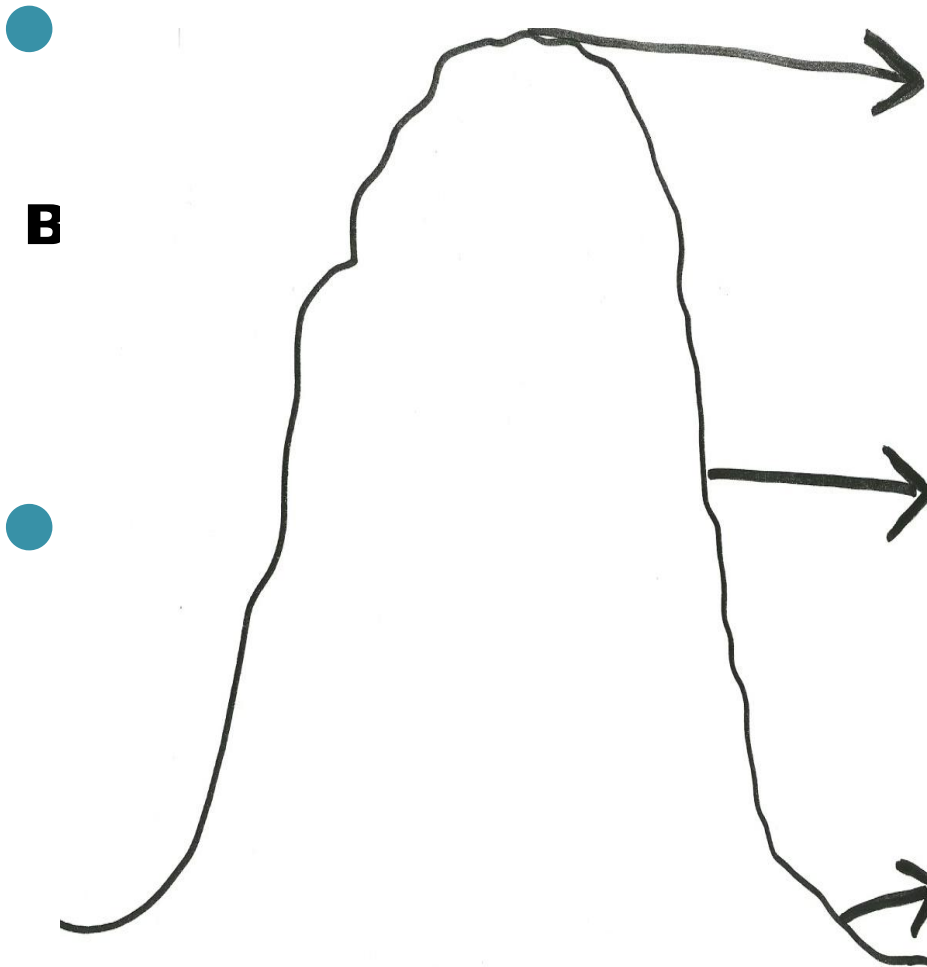
Проверь себя

Что это?

горы



# Строение горы



В

ПОЛОЩА

# Выберите и покажите горы:

- Самые длинные горы на Земле -
- Самые длинные горы в России -
- Самые высокие горы на суше -
- 1) Кавказские горы (Кавказ)
- 2) Гималаи
- 3) Анды
- 4) Уральские горы

# Где мы живём? Что это?



**Равнины** – невысокие  
обширные участки с ровной  
или холмистой  
поверхностью



# Рельеф равнин:



```
graph TD; A[Рельеф равнин:] --> B[● плоский]; A --> C[● холмистый]; B --> D[● Западно-Сибирская равнина]; C --> E[● Восточно-Европейская равнина];
```

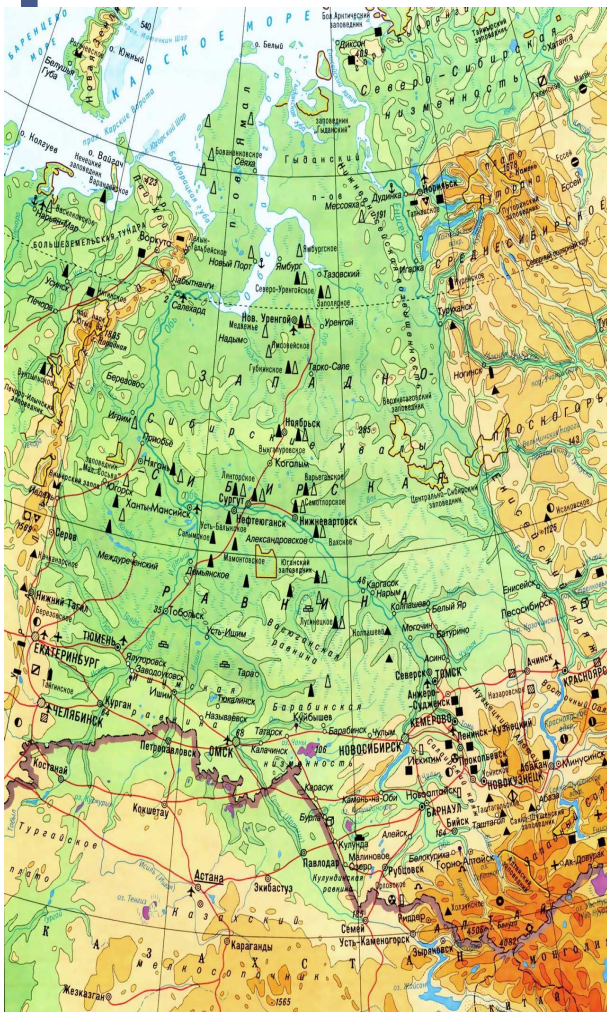
● плоский

● Западно-Сибирская равнина

● холмистый

● Восточно-Европейская равнина

# Западно-Сибирская равнина

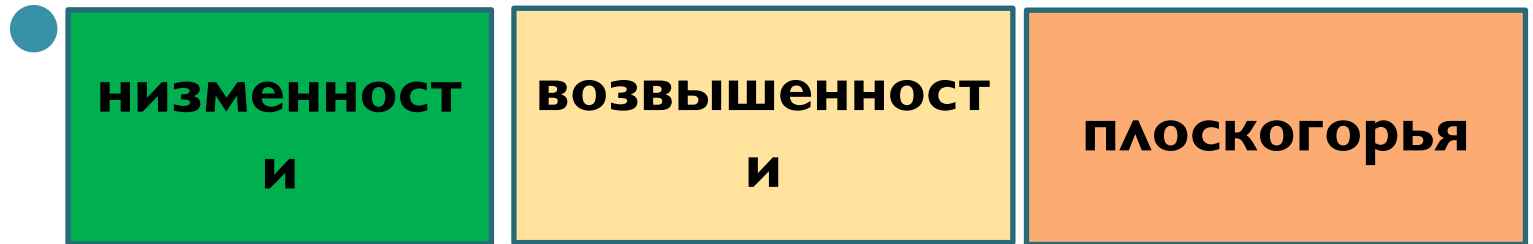


# Восточно-Европейская равнина

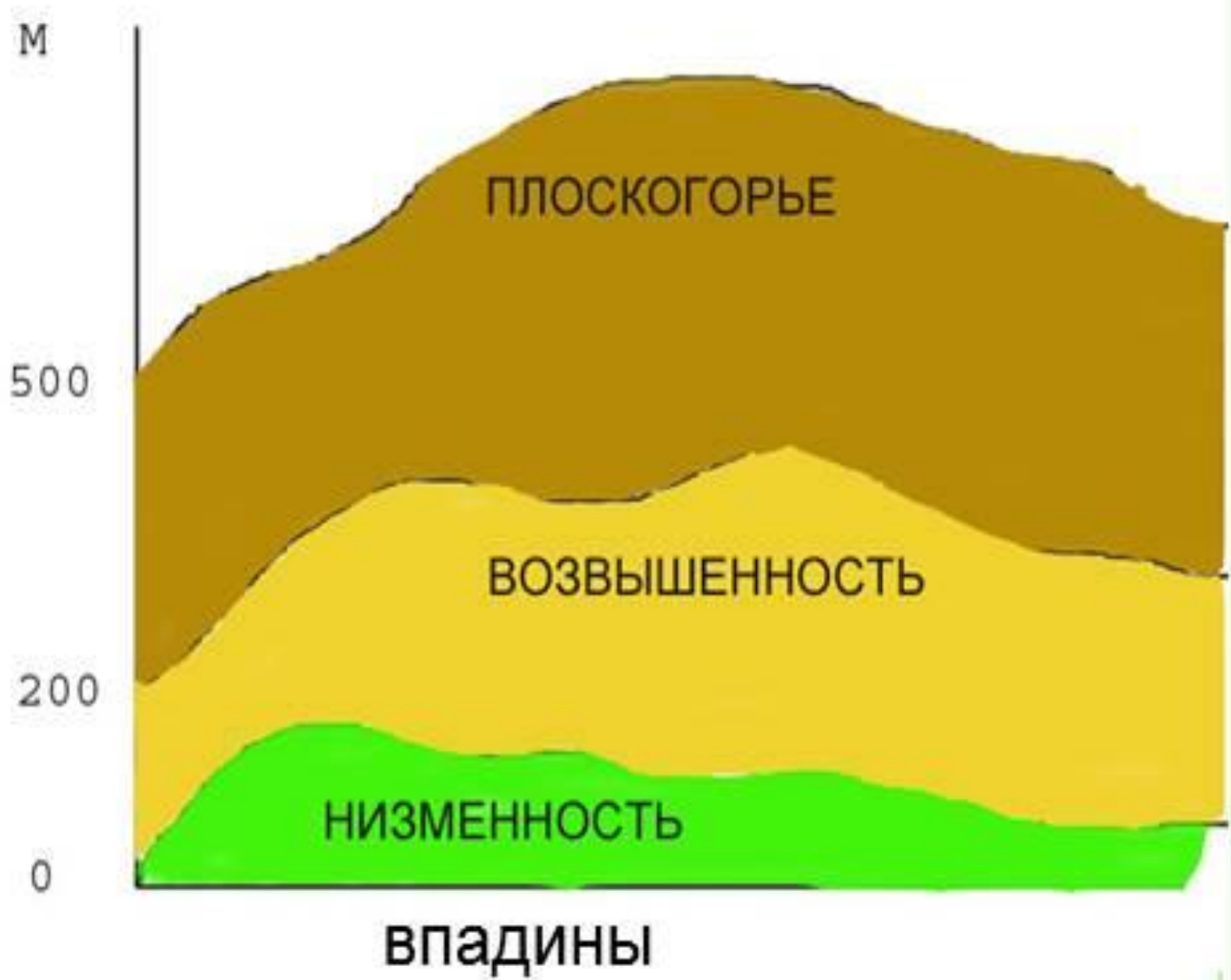




# Различие равнин по высоте



- (до 200 м)      (от 200 до 500 м)      (более 500 м)
- Амазонская      Среднерусская  
Аравийское
- Прикаспийская      Приволжская  
Среднесибирское



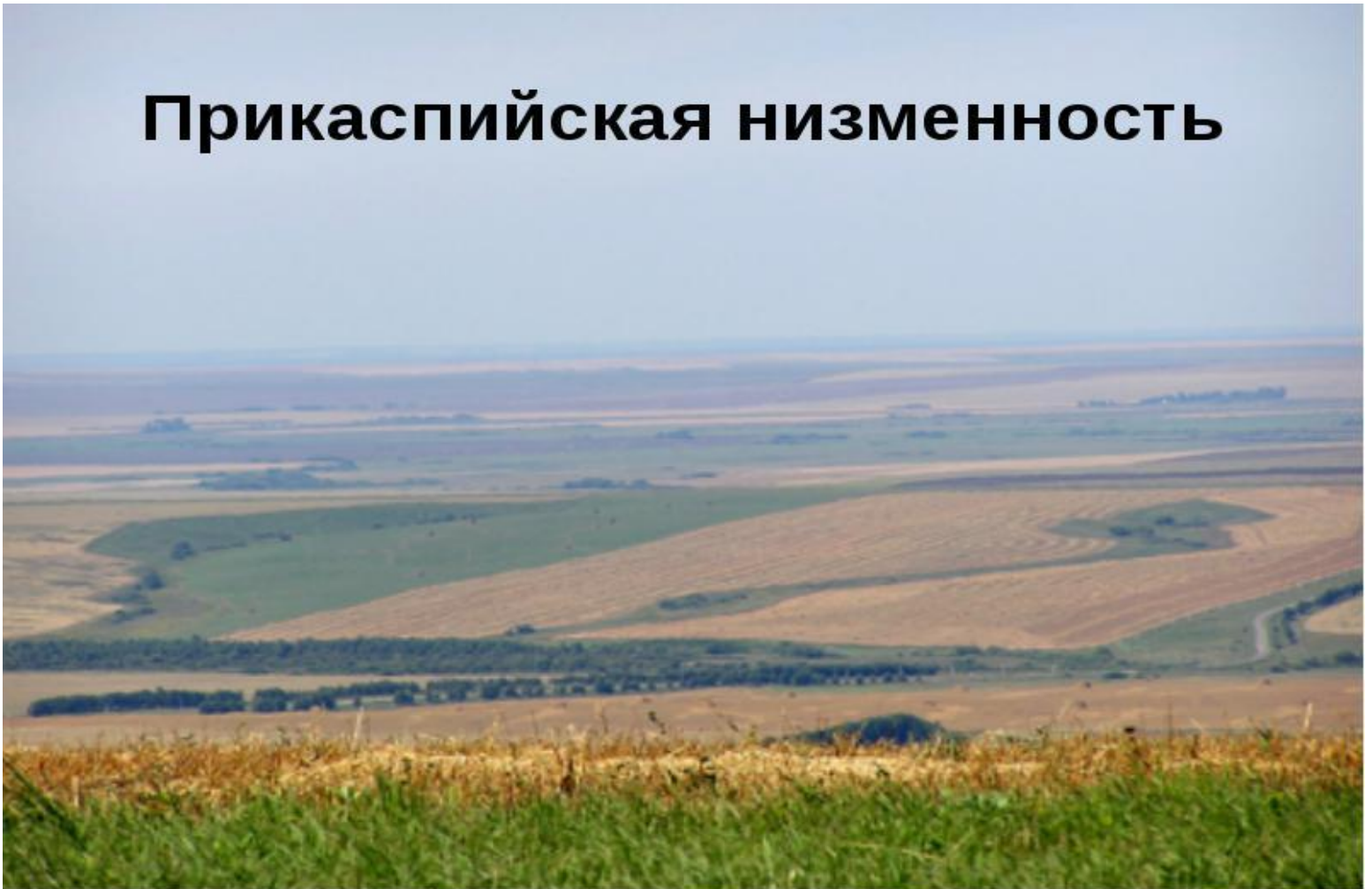
# Амазонская низменность

Амазонская низменность – самая большая низменность на Земле. Расположена в северной части Южной Америки, протянулась с запада на восток на 3200 км



# Прикаспийская низменность

**Прикаспийская низменность**



# Среднерусская возвышенность

**Среднерусская возвышенность – большая возвышенность в центральной части Русской равнины, к югу от Москвы**



# Приволжская возвышенность



# Среднесибирское плато

Среднесибирское плато – самое  
высокое в России









# Изменение равнин во времени

дюны



барханы



овраги



речные долины

