



# ЦЕНТРАЛЬНАЯ РОССИЯ






**ЭКОНОМИКО-  
ГЕОГРАФИЧЕСКОЕ  
ПОЛОЖЕНИЕ, СОСТАВ,  
ПРИРОДНЫЕ УСЛОВИЯ  
И ПРИРОДНЫЕ  
РЕСУРСЫ.**

# ЦЕЛЬ УРОКА

- Продолжить формирование представлений и знаний об экономических районах России.
- Рассказать о составе, размерах территории и ЭГП Центральной России.
- Разобрать природные условия и природные ресурсы региона.



**В состав Центральной России  
входят три экономических района:**



# СОСТАВ РАЙОНА



## ЦЕНТРАЛЬНЫЙ ФЕДЕРАЛЬНЫЙ ОКРУГ



Центральный и Центрально-Черноземный районы

## ПРИВОЛЖСКИЙ ФЕДЕРАЛЬНЫЙ ОКРУГ



Волго-Вятский район

# План – характеристика экономико-географического положения

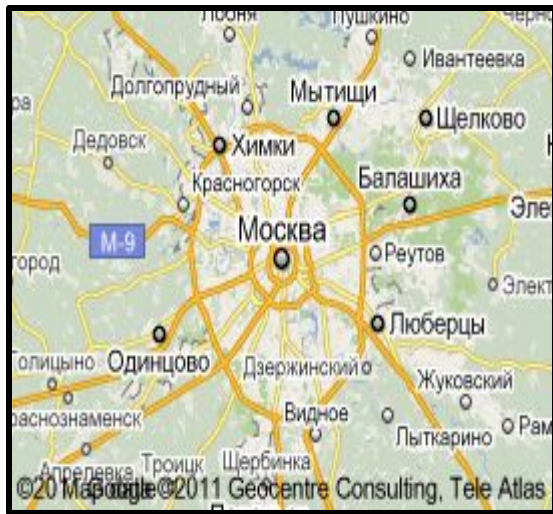


1. Положение района на территории государства (окраинное, пограничное, центральное).
2. Соседние районы, государства.
3. Положение относительно топливно-энергетических и сырьевых баз страны.
4. Положение относительно транспортных магистралей.
5. Вывод о влиянии ЭГП на развитие экономики региона.

# ПОЛОЖЕНИЕ РАЙОНА НА ТЕРРИТОРИИ ГОСУДАРСТВА



- Находится на западе европейской части России. Центральное положение (столичное – Москва).



# Соседние районы, государства



**Внутренняя граница  
(граница с соседними районами):**

Северо-Западный район  
Европейский Север  
Уральский район  
Поволжье  
Европейский Юг

**Внешняя граница -  
с сопредельными  
государствами:**

Украина  
Белоруссия





# ПОЛОЖЕНИЕ ОТНОСИТЕЛЬНО ТОПЛИВНО-ЭНЕРГЕТИЧЕСКИХ И СЫРЬЕВЫХ БАЗ СТРАНЫ



1. Поволжье,
2. Северный Кавказ,
3. Европейский Север,
4. Урал

## Природные ресурсы:

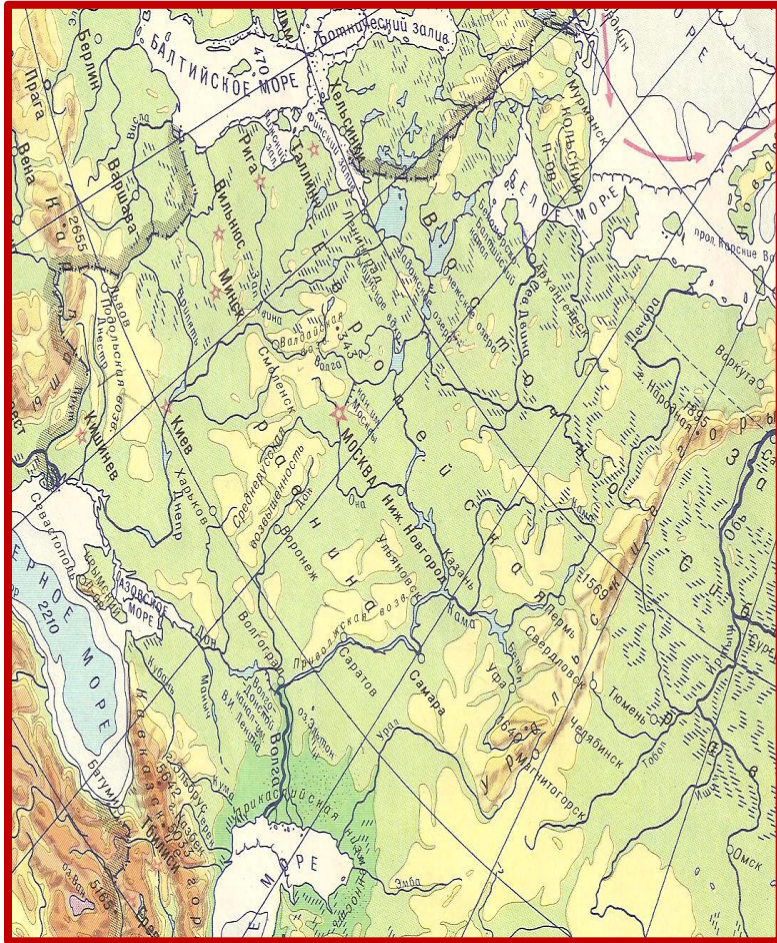
1. Железные руды - КМА;
2. Бурый уголь - Подмосковный бассейн;
3. Торф;
4. Стройматериалы;
5. Фосфориты;

# Экономико-географическое положение Центральной России.

1. Расположен в центральной части Русской равнины на пересечении транспортных путей : з-в, с-ю (здесь проходил древний путь «из варяг в греки»). Положение района на территории страны - пограничное и центральное.
  2. Соседние районы: Северо-Западный район, Европейский Север, Уральский район, Поволжье, Европейский Юг.
  3. На западе граничит с Украиной и Белоруссией.
  4. Удобно расположен к энергетическим и сырьевым базам (Поволжье, Северный Кавказ, Европейский Север, Урал ).
  5. У района нет прямого выхода к морям, но Волго-Донской и Волго-Балтийский каналы обеспечивают выход к 5 морям.
- Центральная Россия- это столичный регион. Он имеет наиболее развитую транспортную сеть, которая представлена всеми видами транспорта.

**Вывод:** район имеет выгодное экономико-географическое положение.

# Природные условия



- Рельеф – равнинный
- Климат умеренно – континентальный.
- Природные зоны – тайга, смешанные и широколиственные леса, лесостепи и степи.
- Крупные реки - Волга, Ока, Дон, Воронеж, Днепр, Вятка.
- Почвы - от подзолистых и дерново-подзолистых (на севере) до черноземов (на юге).

# Природные ресурсы



1. **Минеральные ресурсы (не богаты)** - Подмосковный бурогольный бассейн; строительные материалы: песок, глина; химическое сырье: соль, фосфориты; бокситы-сырье для пр-ва алюминия. Важное значение имеет крупное месторождение ж/р - КМА
2. **Водные ресурсы** - крупные реки Волга, Ока, Кама и другие (имеется выход к Балтийскому, Белому, Азовскому, Черному, Каспийскому морям)
3. **Земельные** - плодородные почвы
4. **Гидроэнергоресурсы**
5. **Лесные ресурсы** - таежные леса
6. **Агроклиматические**
7. **Рекреационные ресурсы** - города «Золотого кольца России»

# Золотое кольцо России



По этому региону  
проходит  
всемирно  
известный  
туристический  
маршрут  
«Золотое кольцо  
России». Города  
«кольца» -  
памятники  
русского  
зодчества.

# НАСЕЛЕНИЕ.



Район	Площадь тыс.км.	Население млн.чел.	Доля городского населения %	Плотность населения чел./км <sup>2</sup>
Центральный	485,1	29,2	83,1	50
Волго- Вятский	263,0	8,5	70,5	31
Центрально- Черноземный	168,0	7,8	62,4	46

# ВЫВОДЫ:

- ◎ Большая численность и высокая плотность населения;
- ◎ Высокая доля городского населения;
- ◎ Много городов.
- ◎ Русские (марийцы, мордва, чувашаи).
- ◎ Исторические центры.



# Рефлексия:

1. Какой район не входит в состав Центральной России?  
А) Центральный                      Б) Центрально-Чернозёмный  
В) Волго-Вятский                      Г) Северный
2. Связи с окраинами Центральной России осуществлялись в 11-16 веках  
А) по рекам                      Б) по грунтовым дорогам                      В) по морям
3. Центральная Россия имеет ..... положение  
А) периферийное                      Б) столичное                      В) приграничное
4. Соседними странами, имеющими границу с Центральной Россией, являются:  
А) Украина                      Б) Беларусь                      В) Молдавия                      Г) Литва
5. Транспортная сеть Центральной России представлена:  
А) автомобильными дорогами                      Б) железными дорогами  
В) трубопроводами                      Г) всеми видами транспорта
6. Центральная Россия  
А) богата природными ресурсами                      Б) не богата природными ресурсами
7. В Центральной России есть крупное месторождение  
А) каменного угля                      Б) торфа                      В) фосфоритов                      Г) железной руды
8. Развитию экономики Центральной России благоприятствуют  
А) природные условия                      Б) полезные ископаемые                      В) ЭГП

**Правильные ответы:**

1	2	3	4	5	6	7	8
Г	А	БВ	АБ	Г	Б	Г	АВ





**ДОМАШНЕЕ ЗАДАНИЕ § 19, 20  
РАБОТА В КОНТУРНОЙ КАРТЕ  
СТР. 8 ЗАДАНИЕ №1, 2**

