

Чудеса Башкортостана

Минипутешествие по нашему
краю

М.Карим

Взгляни на глобус:
Вот он - шар земной,
На нём Башкирия
С берёзовый листок величиной.
Всего лишь навсего
Не больше
Обыкновенного листка,
Берёза же - великая Россия -
Так зелена, так высока!




Башкортостан, известный истории с античных времен, - родина и источник вдохновения для тех, кто родился здесь и живет, строит будущее своих детей. Красивый, полный достоинств, соискавший имидж благополучия и имеющий опыт сосуществования многих национальностей и культур, Башкортостан издревле славится самобытной природой и культурно-историческими ценностями. В «золотой список» главных достопримечательностей республики нам бы хотелось внести пещеру Шульган-таш, в которой были обнаружены рисунки первобытных людей, горы Янгантау, и Иремель Красноусольские минеральные источники, реку Агидель, Стерлитамакские шиханы, башкирский мед, успевший побывать даже в космосе, и памятник Салавату Юлаеву, являющийся самым крупным конным памятником в России

Ю́жный Ура́л — наиболее широкая южная часть Уральских гор

Иремéль (башк. Ирэмэл) — вторая по величине вершина

Южного Урала, расположенная на северо-востоке Белорецкого района. Гора представляет собой двухвершинный массив, в составе которого входят: Большой Иремель с платообразной вершиной Кабан (башк. — стог), высота 1582,3 м; Малый Иремель, высота 1449,4 м



Гора Иремель - символ красоты Южного Урала.

Иремель – одна из самых красивых вершин Уральских гор. Эта достопримечательность - вторая по высоте вершина Южного Урала (1582 метра). Для сравнения высота самой высокой горы Южного Урала – горы Ямантау – 1640 метров. То есть разница всего лишь в 58 метров.

Раньше эту вершину уральских гор посещали многие известные люди. Во время своих экспедиций по России на Иремель поднимались ученые-путешественники П.И. Рычков и И.И. Лепехин. Лепехин писал: «Хребет... представляет обширную и ровную площадь: [с запада]... омывается он водами... Юрюзани, на востоке соединяется с хребтом Аваляк, [верх его] также болотист и покрыт лесом».

Горный массив Иремель делится на Большой Иремель и Малый Иремель. Платообразная вершина Большого Иремеля носит название Кабан. Впрочем, это не означает, что вершина напоминает это дикое животное. Просто «кабан» по-башкирски переводится как «стог». Действительно, с определенных точек Иремель очень напоминает стог сена.

Большой и Малый Иремель разделены между собой седловиной шириной около 1 километра.

От Большого Иремеля отходят два отрога, заканчивающиеся скалами. Они имеют названия Жеребчик (высота 1250 метров) и Синяк (940 метров).

Малый Иремель венчают пять каменных вершин-сопок со скалистыми останцами. Особенно интересны останцы на западном отроге Малого Иремеля. Посетителей здесь бывает меньше.

Склоны Иремеля покрыты огромными валунами – курумами.



Янгантау – одно из самых уникальных и известных мест Республики Башкортостан.



Слово «янгантау» переводится с башкирского, как «горелая гора» и это неспроста. Дело в том, что эта загадочная гора вот уже несколько веков действительно горит! Высота горы Янгантау невелика – всего 504 метра над уровнем моря. Прославилась она тем, что из трещин на вершине горы всегда идут горячие струи пара. По трещинам в горе на поверхность поднимаются горячие газы, температура которых на выходе колеблется от +37 до +150 градусов, а в пробуренной на глубину 90 метров скважине температура достигает 380 градусов! Всего на горе найдено пять "горячих" точек. Исследователи установили, что самая высокая температура - на южном склоне горы. Это при том, что никакой вулканической активности в этих местах нет. Среди ученых до сих пор нет единого мнения, объясняющего феномен загадочной горы Янгантау.

По наиболее распространенной гипотезе, внутри горы окисляются битуминозные сланцы. От происходящей химической реакции выделяется тепло, которое нагревает воду, поднимающуюся затем в виде горячего пара на поверхность горы. Башкиры объясняют феномен горы по-своему. По легенде несколько веков назад в дерево на вершине горы ударила молния. Дерево полностью сгорело, затем огонь пошел по корням вглубь горы. С тех пор внутри нее горит неугасающий огонь. Башкиры считали огонь внутри горы священным, божественным.



Санаторий "Янган-тау".


Первым документальным свидетельством природной аномалии «Янган-Тау» считается упоминание Петра Симона Палласа в его книге «Путешествие по разным провинциям Российской империи».

Однако на башкирской земле удивительные свойства горы были известны и ранее. По старой легенде, их обнаружил местный пастух, укрывшийся от дождя в небольшой яме у корня векового дерева на склоне горы, который заметил, что со дна ямы поднимается теплый пар. А вскоре, после нескольких ночей в землянке, почувствовал, что мучившие его суставные боли прошли. Вскоре об открытии узнали другие местные жители, которые стали лечить горным теплом свои недуги.

Санаторий «Янган-Тау» сегодня - это уникальный многопрофильный бальнеоклиматический низкогорный курорт вместимостью 850 человек.



Место явления Табынской чудотворной иконы Божьей Матери



Местом массового паломничества православных христиан является поселок Красноусольский. На святой горе на территории курорта Красноусольский стоит храм в честь явления иконы Табынской Божьей Матери, а под горой — пещера со святым источником. Эта икона знаменита загадочной историей своего появления и обилием сотворенных чудес. Спустя полтора века она вновь явилась людям в том же месте и была перенесена в церковь Табынского села, откуда и получила свое название. Ежегодно десятки тысяч паломников на Крещение Господне приезжают сюда, чтобы совершить моление и искупаться в целебных водах источников.



В 1925 году здесь был организован первый курорт, сейчас целебные свойства хлоридно-натриевых вод активно использует Красноусольский санаторий.

Санаторий, имеющий многолетнюю историю своего развития, сегодня – одна из самых комфортабельных, самых модных и популярных санаториев Башкортостана и России.

В настоящее время санаторий «Красноусольск» является бальнеогрязевым многопрофильным лечебно-профилактическим учреждением и принимает больных с заболеваниями:


- *опорно-двигательного аппарата;*
- *органов пищеварения;*
- *нервной системы;*
- *кожи;*
- *органов дыхания;*
- *урологическими и гинекологическими заболеваниями;*
- *с нарушениями обмена веществ*

Главным богатством курорта являются природные лечебные факторы, которые определяют основные направления деятельности санатория:

- умеренный климат;
- 4 типа минеральных вод – слаборадоновые хлоридные натриевые и сульфатные кальциевые магниевые питьевые воды типа Ессентуков и Краинки, хлоридно-натриевые и сероводородные воды для ванн типа Мацесты;
- иловые лечебные грязи



Пещера Шульган-таш (Капова)



Следующее чудо природы Башкортостана это карстовая Капова пещера в природном заповеднике Шульган-Таш, которой с недавних пор вернули древнее башкирское название, означающее «ушедшая сквозь камни река». Второе название пещеры – Шульган-Таш. Слово «таш» на башкирском означает «камень», а Шульган – «исчезла», это речка, вытекающая из пещеры и впадающая в реку Белую (Агидель). Слово «Шульган» напрямую связано с башкирскими верованиями. В известном эпосе «Урал-батыр» Шульган – это брат главного героя, повелитель подземного мира. Кстати, речка Шульган сначала течет по поверхности, лишь в 2,5 километрах к северу от входа в пещеру пропадает в поноре и далее течет под землей, в пещерных полостях. Сама пещера находится на территории Бурзянского района, в заповеднике «Шульган-Таш», в южном склоне горы Сарыкускан на правом берегу Белой. Сегодня эта пещера известна во всем мире, именно здесь в 1959 г. были обнаружены стоянка и наскальные рисунки древних людей, датируемые примерно XII в. до н. э. На сегодняшний день Капова пещера остается единственной в Восточной Европе пещерой с настенными рисунками эпохи палеолита.



Стерлитамакские шиханы

Не все знают, что в Башкирии можно увидеть настоящие древние коралловые рифы, которые находились в прошлом на дне Пермского моря. Это удивительное место находится около города Стерлитамак и представляет собой несколько высоких холмов конусообразной формы. Их называют Стерлитамакскими шиханами.



СТЕРЛИТАМАКСКИЕ ШИХАНЫ— ОКАМЕНЕВШАЯ ПАМЯТЬ ДРЕВНЕГО МОРЯ



- *Эти горы-останцы представляют собой древние коралловые рифы, образовавшиеся в пермскую эпоху и выведенные позднейшими тектоническими движениями на поверхность земли. Это настоящий геологический музей под открытым небом, где можно непосредственно наблюдать строение древнего кораллового морского рифа и собрать коллекцию палеонтологических окаменелостей.*

Всего шиханов три – это Юрактау, Куштау и Тратау. До недавнего времени был и четвертый шихан – Шахтау. Но, увы, его поглотило стерлитимакское предприятие «Сода». К настоящему времени от Шахтау практически ничего не осталось. Промышленная разработка шихана началась еще в 1950-е годы.

Самый высокий шихан – Тратау (или Торатау). Его высота – 402 метра над уровнем моря, а относительная – 280 метров.

Другой шихан – Куштау – самый большой по площади. Он имеет форму вытянутого хребта с тремя вершинами.

Самый северный шихан – Юрактау. Его высота – 338 метров над уровнем моря (или 220 метров от подошвы

Река Белая - левый приток Камы. По башкирски -
Агидель (Агизель) - Белая река. Длина: 1430 км.
Площадь бассейна: 142 тыс. кв/км.





Родник Красный Ключ – самый мощный водный источник в России и второй по величине в мире! По расходу воды его немного опережает только источник Фонтен де Воклюз во Франции. Неудивительно, что эта достопримечательность Башкирии имеет статус гидрологического памятника природы федерального значения.

Этот знаменитый родник находится в Нуримановском районе Республики Башкортостан, на юго-западной оконечности Уфимского плато. Дебет (расход воды) родника Красный Ключ – 14,88 куб. м. в секунду. Трудно даже представить, какая масса воды вырывается из этого уникального источника.

Мощный поток воды выходит из двух огромных соединяющихся карстовых воронок. Глубина одной воронки – 38 метров, а второй – 20 метров.

Диаметр озера, из которого поднимаются на поверхность воды родника, – 170 на 190 метров.

В воде родника растворено много минеральных микроэлементов. По составу она гидрокарбонатная кальциевая. В воде большое количество извести. Ученые считали, что за одну секунду родник выбрасывает с водой более 1 килограмма известняка (или около сотни тонн в сутки)! Поэтому зеленовато-голубая вода источника имеет белесый оттенок. Любопытно, что до революции 1917 года этот ключ называли Белым. После прихода к власти большевиков родник «покраснел».

Несмотря на обилие растворенной извести, вода вполне пригодна для питья и приятна на вкус. Пройдя через подземные слои, вода очищается самой природой. Более того, из скважины в поселке Красный Ключ близ родника производят бутулированную воду, которую так и продают под брендом «Красный Ключ».


Вода в роднике холодная. Вне зависимости от времени года ее температура всегда одинаковая – + 5 градусов.

Водопады Башкортостана

Водопад Атыш находится в Белорецком районе и образован сразу двумя реками - Атыш и Агуй. Это мощная струя воды шириной шесть метров и падающую с высоты 4,5 метра. Водоток образовал большой котел, в диаметре составляющий около 20 метров и глубиной 7 метров.



- Водопад Гадельша – крупнейший из водопадов Республики Башкортостан. У него несколько названий – Ибрагимовский, Туялас, Худолаз. Но все же наиболее распространенное – Гадельша, от расположенной поблизости одноименной деревни.



Кук-Караук находится в 7 км от села Макарово. Представляет собой комплексный памятник природы, скопление красивых ландшафтов и интересных природных объектов.



Ущелья Башкортостана

Красивейшее Гумеровское ущелье расположено около небольшой деревеньки Гумерово в Ишимбайском районе Республики Башкортостан. Юго-восточнее деревни находятся живописные, гористые места. Река Зиган прорезала в горах очень красивое ущелье. Именно около Гумерово эта река выходит из гор к предгорьям.



Природный парк «Мурадымовское ущелье» - одно из красивейших мест Башкирии. Он создан в 1998 году в долине реки Большой Ик. Общая площадь образованного парка – более 23 тысяч гектаров. С севера на юг парк «Мурадымовское ущелье» вытянут на 28 километров, а его средняя ширина – 8-10 километров. Само Мурадымовское ущелье представляет из себя скалистый каньон, вытянутый вдоль реки Большой Ик.

Археологические памятники Башкортостана

Памятников времен Золотой Орды на территории Южного Урала в первозданном виде сохранилось немного. К числу хорошо сохранившихся относятся мавзолеи Хусейн-бека и Тура-хана близ Уфы, избежавшие полного разрушения благодаря реконструкции, произведенной около 100 лет назад.



Небольшое село Ахуново в Башкирии прославилось на весь мир отрытым здесь мегалитическим комплексом, который ученые сравнивают со знаменитым Стоунхенджем в Великобритании. Село Ахуново возникло в XVIII веке, как пограничный пост на границе Башкирии с Россией. По легенде село основал полковой башкирский мулла. Слово «Ахун», легшее в основу названия села, означает мусульманский религиозный титул.



Памятники современности

- В 1957 году в честь 400-летия присоединения Башкортостана к России в Уфе был заложен памятник, ставший одной из главных достопримечательностей башкирской столицы. Речь идет о монументе Дружбы. Монумент установлен на важном историческом месте. Когда-то именно на этой горе, совсем недалеко от памятника, находилась деревянная Уфимская крепость.



Самый известный памятник города Уфы – это памятник Салавату Юлаеву. Этот памятник даже изображен на гербе республики Башкортостан. Он стал визитной карточкой Уфы и Башкирии. Салават Юлаев – башкирский национальный герой, поэт, сподвижник Емельяна Пугачева, преданный по указу Екатерины II забвению. Башкиры до сих пор помнят и чтут своего героя, бившегося за их права. Это самая крупная конная статуя в России.