

Тема урока:

МБОУ СОШ № 189 г.Новосибирск
Учитель географии
Сидоркина Светлана Юрьевна



*Тебе, Кавказ, суровый царь
земли,
Я снова посвящаю стих
небрежный.
Как сына, ты его благослови
И осени вершиной
белоснежной.
Ещё ребенком, чуждый и любви
И дум честолюбивых, я
беспечно
Бродил в твоих ущельях, —
грозный, вечный,
Угрюмый великан, меня носил
Ты бережно, как пестун, юных
сил
Хранитель верный, и мечтою
Я страстно обнимал тебя
порою.*



Цель урока:

познакомиться с подробной географической характеристикой Северокавказского экономического района

Задачи: 1. Оценить ЭГП Северного Кавказа; выявить особенности природных условий и природных ресурсов района. Вспомнить межотраслевые комплексы России. Выявить присутствие этих комплексов в Северокавказском экономическом районе. 2. продолжить формирование умения работать с различными источниками географической информации (карты, схемы, таблицы), делать предположения на основе полученной информации

ТРАНСПОРТНО-ГЕОГРАФИЧЕСКОЕ ПОЛОЖЕНИЕ





ПРИРОДНЫЕ РЕСУРСЫ



Минеральные ресурсы

- - каменный уголь
- ▲ - нефть
- △ - газ
- - вольфрамовые руды
- ◇ - молибденовые руды
- ⊕ - полиметаллические руды
- ⋈ - минеральные источники

-  - районы с благоприятным сочетанием климатических условий и почв для развития растениеводства
-  - районы с благоприятными условиями для развития животноводства

ТИПЫ КЛИМАТОВ

У К Р А И Н А



РАЗМЕЩЕНИЕ НАСЕЛЕНИЯ



Ростов-на-Дону – город - миллионер



НАРОДЫ КАВКАЗА

У К Р А И Н А

АЗОВСКОЕ
МОРЕ

РУССКИЕ

ЧЕРНОЕ
МОРЕ

АДЫГЕЙЦЫ

ЧЕРКЕСЫ
КАРАЧАЕВЦЫ

КАБАРДИНЦЫ
БАЛКАРЦЫ

ОСЕТИНЫ

ЧЕЧЕНЦЫ
ИНГУШИ

НАРОДЫ
ДАГЕСТАНА

КАСПИЙСКОЕ
МОРЕ

Г Р У З И Я



Специализация района

РЕКРЕАЦИОННОЕ ХОЗЯЙСТВО



Гора Эльбрус

**Альпинизм,
горнолыжные
курорты**



СОЧИ



Геленджик

Морские курорты



Туапсе



Анапа

**Кисловодск -
санатории**



Пятигорск




Курорты Кавказских Минеральных Вод

Нальчик



Железноводск



Агропромышленный КОМПЛЕКС

Сельское ХОЗЯЙСТВО



Садоводство



Сельскохозяйственное машиностроение



Производство удобрений





**Перерабатывающая
промышленность**



Машиностроительный КОМПЛЕКС



Производство
электровозов



Станкостроение



Производство оборудования
для пищевой
промышленности



Атомное
машиностроение

ТОПЛИВНО- ЭНЕРГЕТИЧЕСКИЙ КОМПЛЕКС



Добыча нефти



Добыча угля



ГЭС, ТЭС, АЭС



Добыча газа

Металлургический КОМПЛЕКС

Производство вольфрама и молибдена-Тырныауз



Производство свинца и цинка – Владикавказ



Производство стали – Таганрог

Кисловодский фарфор



Отрасли,
производящи
е товары
народного
потребления

Транспорт

Порт Кавказ



Порт Темрюк



Морские порты

Порт Тамань



**Порт
Новороссийск**





Виды транспорта



Домашнее задание: § ,**46,47,48**

Отметить на контурной карте субъекты
федерации, входящие в экономический район

Всем спасибо!