
ГОРОДА

КАЗАХСТАНА

В Казахстане по данным
на 2006 год насчитывается


- 14 областей
 - 90 городов
 - 200 поселков городского типа
 - 150 районов
-

ТУРКЕСТАН



- Туркестан — город в Казахстане, районный центр Южно-Казахстанской области. Столица Казахского ханства до 19 го века. Святой город для всех правоверных казахов, город-пантеон средневековой казахской знати, самый большой город Казахстана по количеству могил исторической знати.

ТУРКЕСТАН




АКТАУ



- Этот город с 1964 года назывался Шевченко, а с 1992 года получил современное название. Актау - административный центр Мангистауской области. Расположен на побережье Каспийского моря. Актау - город-порт. Город был основан в 1963 году. Рядом с городом добываются нефть и газ.

AKTAY



АКТОБЕ




- Был заложен в 1869 году как крепость Российской империи. В 1891 году он получил статус города. Актобе - центр Актюбинской области. Через город протекает река Илек.

АЛМАТЫ



- Исторический город. В IX-XI вв. город был центром торговли, ремесел и промыслов древнетюркских каганатов. Название города в то время было Алмалык. В 1845 году город был заново заложен как военное укрепление Российской империи. До 1921 года город носил название Верный. В 1921-1993 годах город назывался Алма-Ата. В 1993 году городу было возвращено исторически верное название - Алматы.

АТЫРАУ



- Центр Атырауской области Казахстана. В старину здесь находился рыбацкий поселок Улшук. В 1645 году по приказу русского царя Михаила Федоровича купцом Гурьевым здесь был заложен город. Название Гурьев город носил до 1992 года. В 40 км от города располагался один из крупных городов Золотой Орды - Сарайшик. В этом городе в свое время правили казахские ханы Жанибек, Бурундук, Касым. До сегодняшних дней здесь сохранился мавзолей Касым хана. На месте древнего города сейчас проводятся археологические раскопки.

КАРАГАНДА



- Был основан в 1934 году. Административный центр Карагандинской области. Название означает буквально «место, густо поросшее караганом». Караганда построена на месте богатейшего месторождения каменного угля.

КОСТАНАЙ



- Город на реке Тобол. Административный центр Костанайской области. В 1893-1895 годах назывался Николаевском, затем город носил название Ордабай, Новый Ордабай. Некоторые исследователи считают, что название города произошло от имени батыра Костана, другие считают, что от слов «Кос езен» («Двуречье»), так как здесь протекают две реки Тобол и Убаган.

КЫЗЫЛОРДА



- Административный центр Кызылординской области на реке Сырдарья. До 1853 года назывался Ак-Мечеть, а в 1853-1925 годы - Перовском.



ШЫМКЕНТ



- Центр Южно-Казахстанской области. Известен с XII века как городское оседлое поселение. Название города означает буквально «укрепленный город, окруженный чимом».