

# Домашнее задание:

- Параграф – 13 прочитать.
- Стр. 89 –документ (устно).
- К /к. –задания № 1,3,4.

# "СИБИРЬ В XVII ВЕКЕ".

«Российское могущество  
прирастать будет Сибирью»

М.В.Ломоносов.

# План

1. Сибирь и её народы.
2. Освоение русскими Сибири.
3. Землепроходцы и их открытия.



# Сибирь



*Шибирь* (монгол)

*(лесная чаща)*


*Сабирь*

*(народность)*



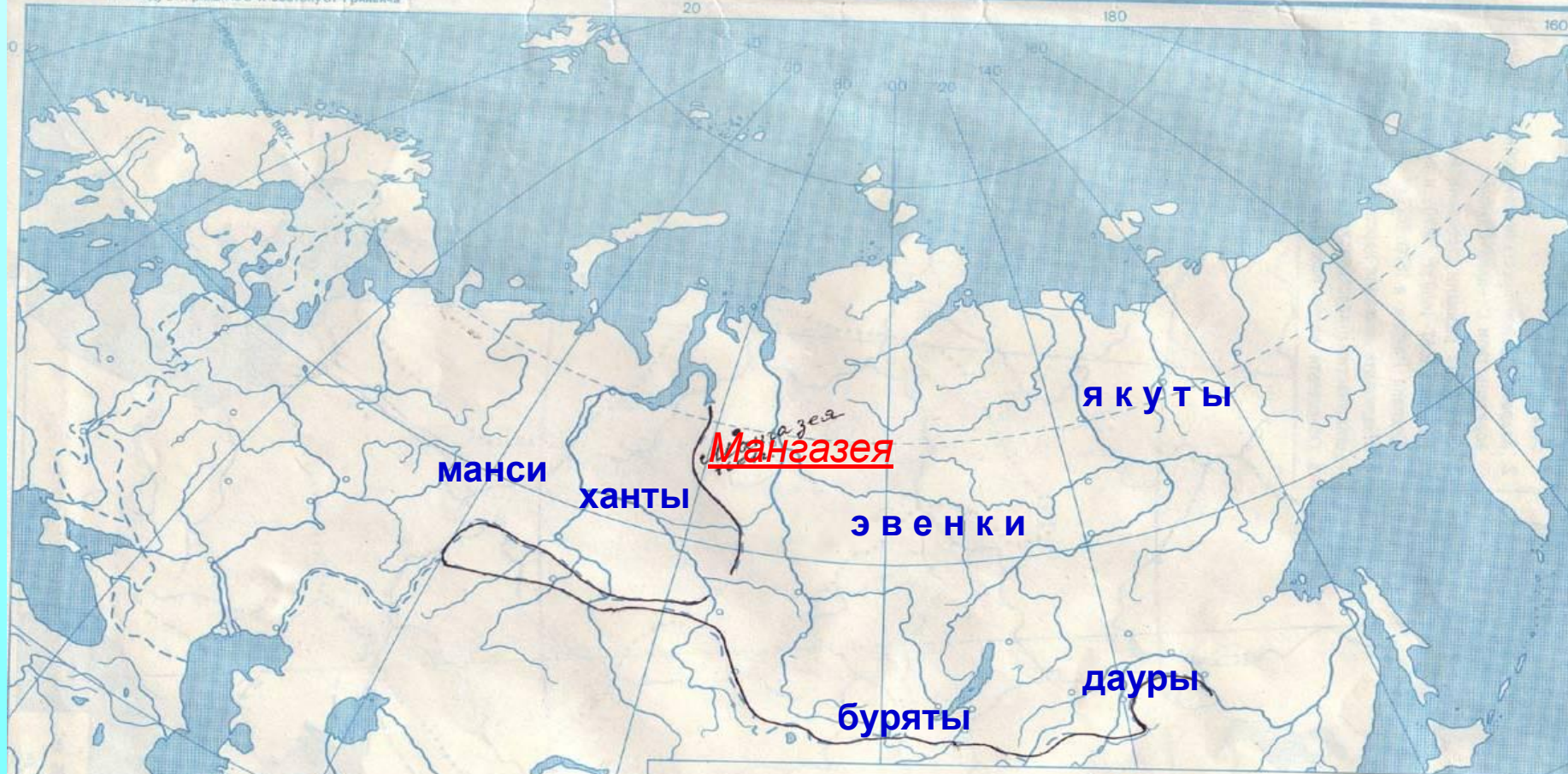
# Народы Сибири:

- Ханты- река Обь.
- Манси- склоны Уральских гор.
- Эвенки- от реки Енисей до Тихого океана.
- Якуты- река Лена.
- Буряты- озеро Байкал.
- Дауры- река Амур.



# РОСТ ТЕРРИТОРИИ РОССИИ В XVII в. НАРОДЫ СИБИРИ И ДАЛЬНОГО ВОСТОКА

и западу от Гринвича 0 и восточу от Гринвича



## Задания

1. Надпишите крупнейшие реки Сибири и моря, омывающие территорию Сибири и Дальнего Востока.
2. Надпишите названия известных вам племен и народностей Сибири и Дальнего Востока на территории их расселения.
3. Обведите границы Российского государства в начале XVII в.
4. Обозначьте разными стрелками пути продвижения в Сибирь и на Дальний Восток Пояркова, Попова – Дежнёва, Хабарова и других землепроходцев.
5. Надпишите названия известных вам городов Сибири и Дальнего Востока, основанных русскими землепроходцами в XVII в.
6. Закрасьте территории, вошедшие в состав Российского государства в XVII в. (до 1689 г.).

Масштаб 1:35 000 000 (в 1 см 350 км)

350 0 350 700 км

80

Основные занятия – *охота, рыболовство, оленеводство.*

Религия – *язычество.*


Общественный строй – *родовой.*

Образ жизни – *кочевой.*



*Чум*- жилище сибирских кочевых народов.

# «Покорение Сибири Ермаком»





# Покорители Сибири

казаки

«служилые люди»

ОХОТНИКИ

торговцы

крестьяне




# Цели:

- ✓ жажда приключений
- ✓ поиск ценных металлов (золото, серебро)
- ✓ поиск свободной земли
- ✓ богатые природные ресурсы (пушнина)
- ✓ расширение государственных земель
- ✓ увеличение податного населения

*«Мягкая рухлядь»* - пушнина, мех песца.

*Острóги ,городкí-* небольшие крепости.

- Мангазея - 1601г.
- Томск - 1604г.
- Туруханск – 1607г.
- Енисейск -1618г.
- Красноярск – 1628г.
- Якутск – 1632г.
- Нерчинск – 1654г.



В XVII веке – 140 городов.

# РОСТ ТЕРРИТОРИИ РОССИИ В XVII в. НАРОДЫ СИБИРИ И ДАЛЬНОГО ВОСТОКА

к западу от Гринвича 0 к востоку от Гринвича



манси

ханты

Мангазея

Туруханск  
эвенки

якуты

Якутск

Томск

Енисейск

Красноярск

буряты


дауры

Нерчинск

## Задания

1. Надпишите крупнейшие реки Сибири и моря, омывающие территорию Сибири и Дальнего Востока.
2. Надпишите названия известных вам племен и народностей Сибири и Дальнего Востока на территории их расселения.
3. Обведите границы Российского государства в начале XVII в.
4. Обозначьте разными стрелками пути продвижения в Сибирь и на Дальний Восток Пояркова, Попова-Дежнёва, Хабарова и других землепроходцев.
5. Надпишите названия известных вам городов Сибири и Дальнего Востока, основанных русскими землепроходцами в XVII в.
6. Закрасьте территории, вошедшие в состав Российского государства в XVII в. (до 1689 г.).

Масштаб 1:35 000 000 (в 1 см 350 км)



# Значение освоения Сибири для:

## 1. Российского государства.

- + Увеличилось число поданных ;
- + «ясак»- прибыль в государственную казну;
- + Сибирь- государева вотчина;
- + 1637г.- Сибирский приказ;
- + Использование природных богатств Севера.

## 2. Местного населения.

- + Присоединение мирным путём;
- Были военные столкновения;
- + Сохранение народов Сибири;
- + Русское подданство;
- «ясак»- налог мехами;
- + Не было крепостного права;
- + Хозяйственное развитие края;
- + Юг Сибири- пашенное земледелие;
- + Новое сословие- сибирское крестьянство;
- + Строительство городов.

# Семён Иванович Дежнёв (1605 – 1673гг.)



В 1648 г. открыл пролив между Азией и Северной Америкой.



*кочи* – деревянные суда для плавания во льдах.

# Ерофей Павлович Хабаров (1610 – 1667гг.)



В 1649 – 1653гг.открыл  
путь в Приамурье.



# Владимир Васильевич Атласов (1664 – 1711гг.)



В 1696 – 1697гг.-  
экспедиция на  
Камчатку.

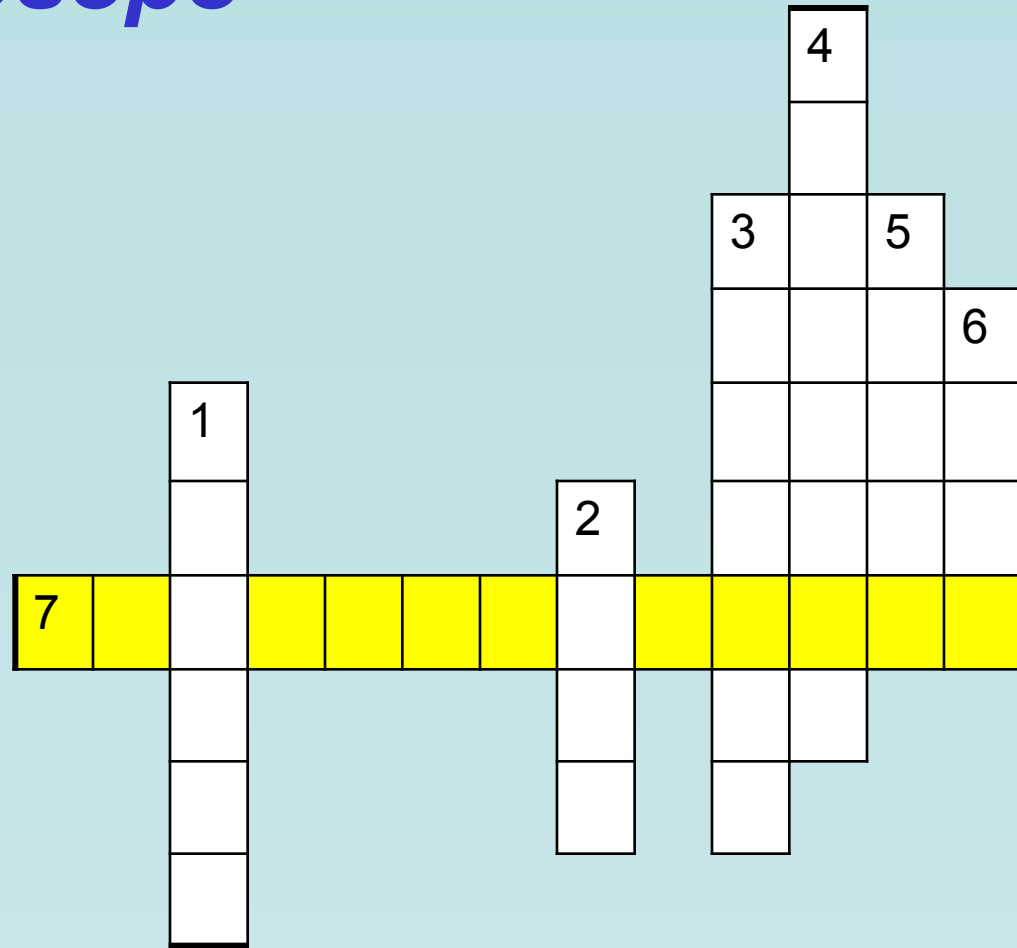


1689 г.- Нерчинский договор.

- разграничил владения России  
и Китая в Приамурье.

# Кроссворд

1. Хитрые люди, с помощью которых народы Севера общались с духами.
2. Большие лодки, на которых в XVII в. совершали путешествия.
3. Укреплённые города, основанные в Сибири в XVII в.
4. Путешественники, открывающие новые земли морем.
5. Ценный мех, «мягкая рухлядь».
6. Жилища народов Севера, покрытые шкурами животных.
7. Отважные путешественники, открывающие новые земли.

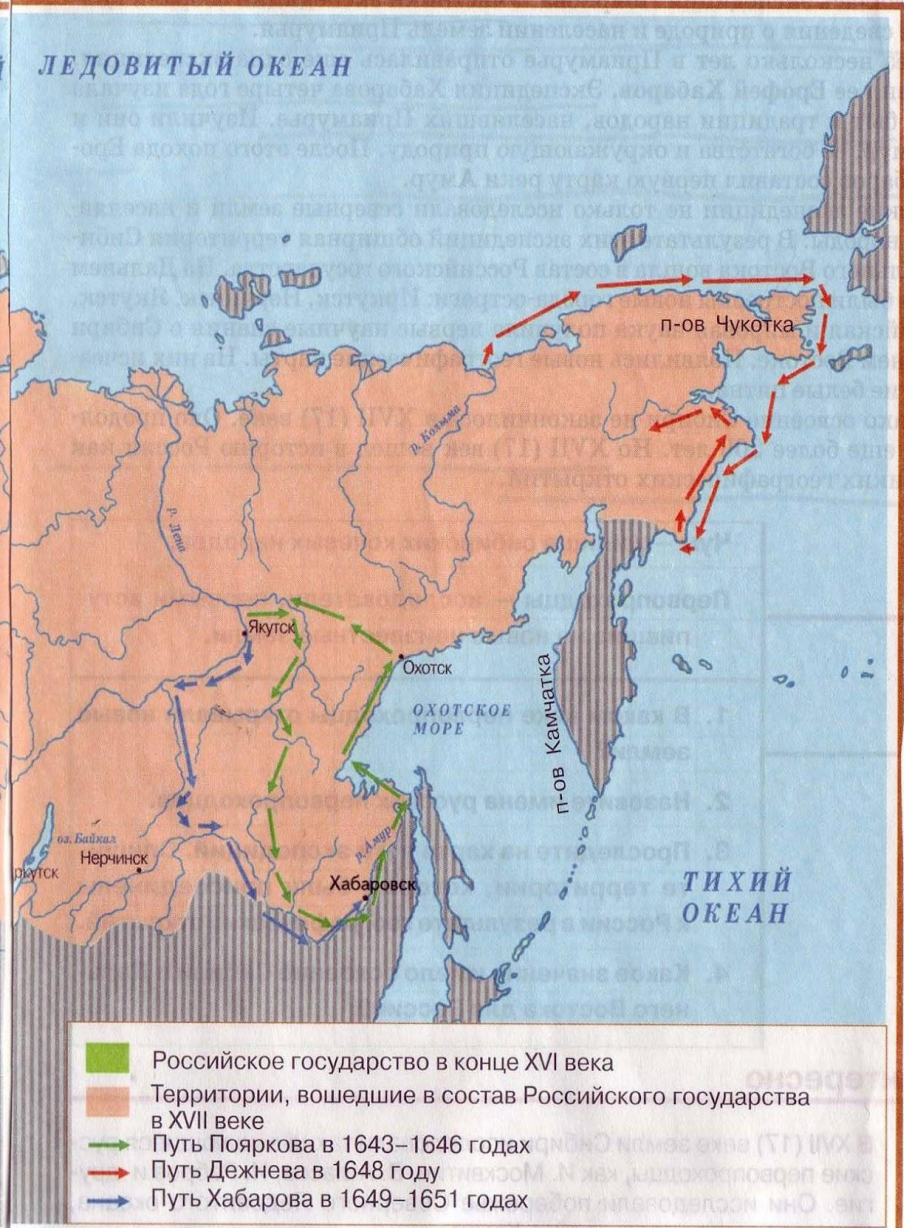




# КАРТА РОССИИ XVII (17) ВЕКА С ПРИСОЕДИНЕННЫМИ В РЕЗУЛЬТАТЕ

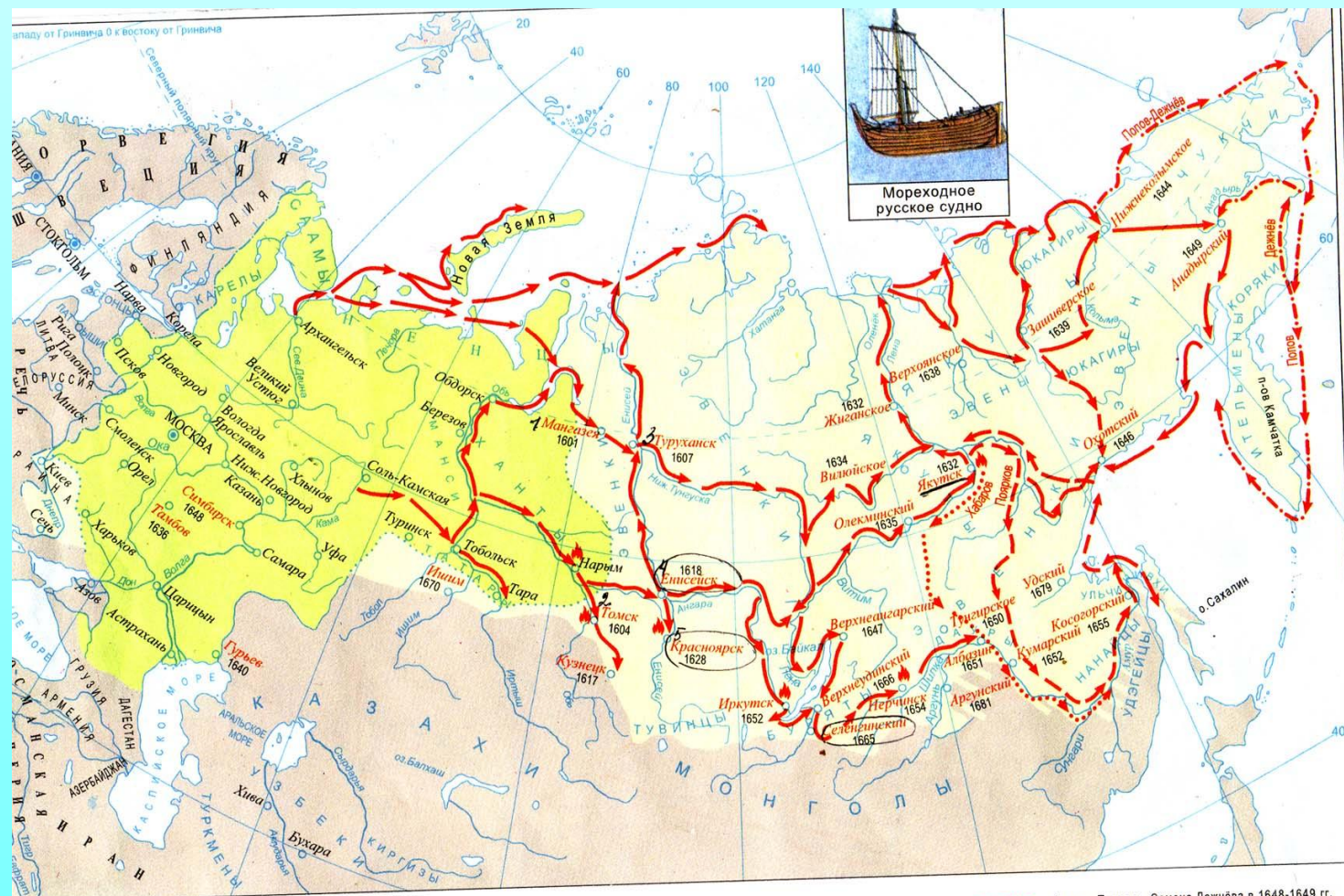


# ГЕОГРАФИЧЕСКИХ ОТКРЫТИЙ ТЕРРИТОРИЯМИ





ОСТ ТЕРРИТОРИИ РОССИИ в XVII в. НАРОДЫ СИБИРИ И ДАЛЬНЕГО ВОСТОКА



- Россия в начале XVII в.
- Территории, вошедшие в состав России в XVII в. (до 1689 г.)
- Территории, осваиваемые русскими в XVII в.
- Томск** Населенные пункты, основанные в XVII в.

- 1651 Годы основания населенных пунктов
- Народные восстания
- Важнейшие пути русских землепроходцев
- Василия Пояркова в 1643-1646 гг.

- Федота Полова - Семена Дежнёва в 1648-1649 гг.
- Ерофея Хабарова в 1649-1653 гг.
- Других землепроходцев
- Масштаб 1:35 000 000 (в 1 см 350 км)