





# 1. Древний период (до V века н. э.)

Лишь в начале V века до н.э. Гекатей Милетский составил первую правдоподобную карту земель, известных грекам. На ней схематически были изображены четыре средиземноморских полуострова (Апеннинский, Пиренейский, Балканский и Малая Азия), - но лишь полвека спустя достопочтенный "отец истории" Геродот создал свой картографический шедевр, дав при этом подробнейшее описание земель, которые сумел "лично посетить".



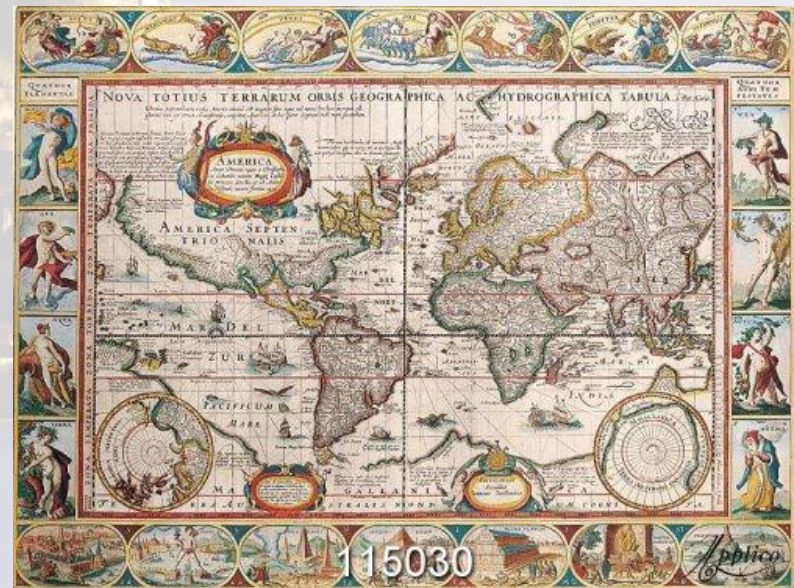
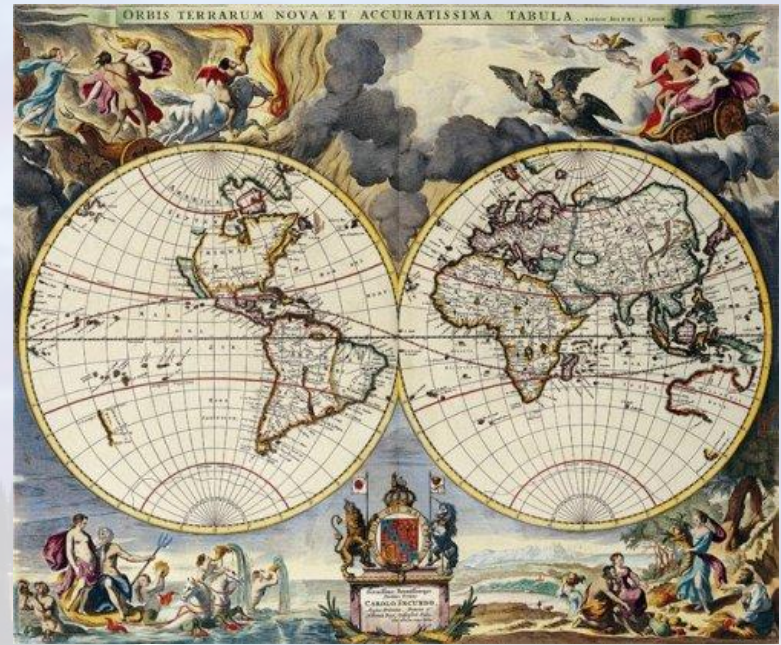






# 3. 1492 год открытие Америки

Кроме всего прочего, карты приобрели и "вычурность" изображений. Раньше, конечно, для нанесения "объектов" на карту тоже привлекались специально вышколенные художники, - но в средневековье это явление приобрело уже поистине грандиозный масштаб. После того, как свершилось непоправимое великое открытие новой части света Америки, карты приобрели образ, близкий к современному. На всей территории планеты оставалось лишь считанное количество "белых пятен":








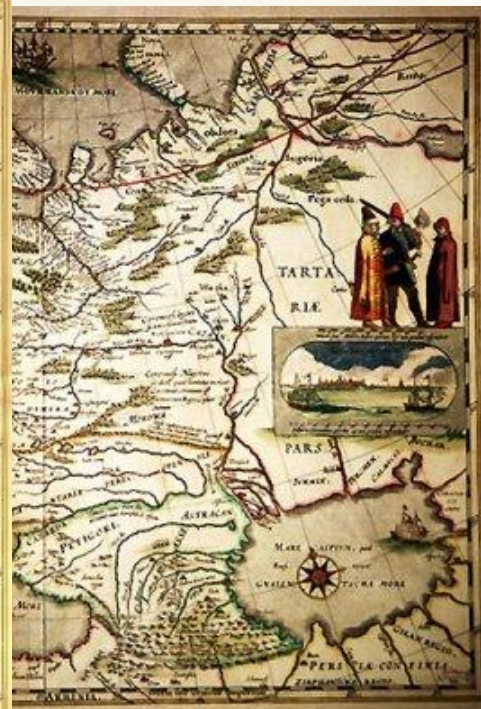
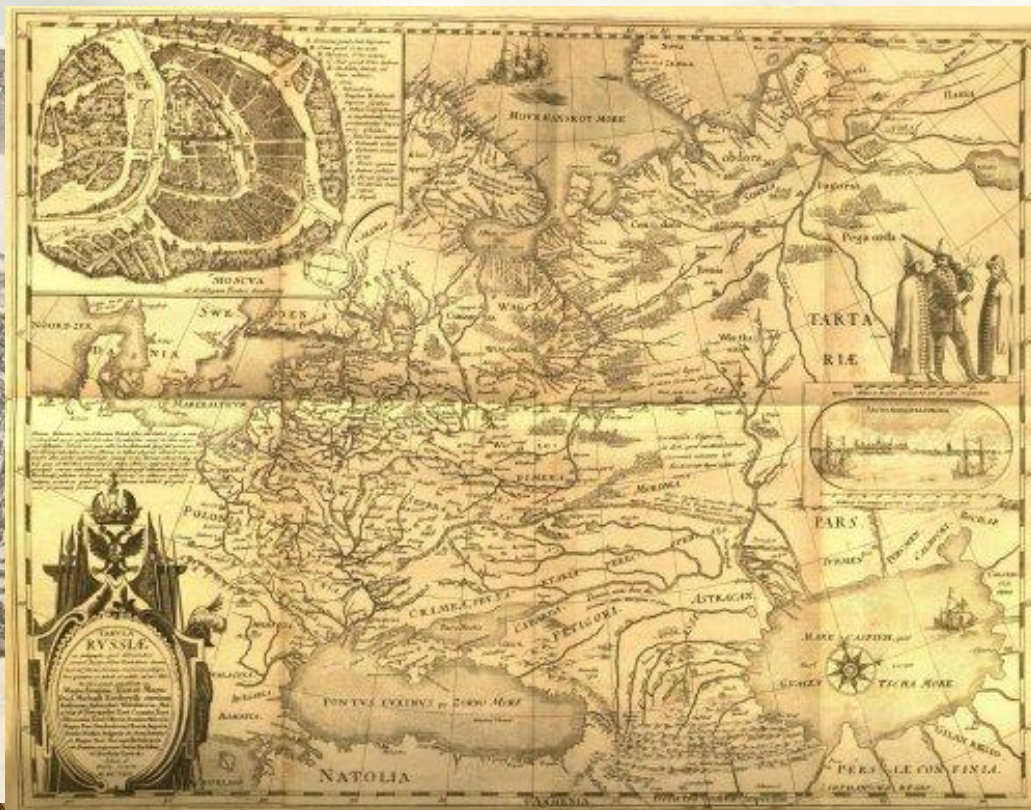


# Среднее века

Возможность наносить куда больше элементов, возможность передать каждый изгиб земной тверди, да ещё и подкреплённая точными знаниями - вот что дало такой "высокий старт" созданию подробнейших и удивительных карт в средние века. Давайте посмотрим на примерах:



Cum venisset Laurentius de vicis, Alphonso Rege,  
Quem Rexis Adriaticae gentium tota fatis,  
Et sua omnia subiecit iura profanibus,  
Et alij nocere non ferret unde videri.  
Illa vixit huiusmodi de vicis epistola. Luce,  
Technomachia galea perennitatem tenent  
Et confert nova Roma videri qui nihil unquamque,  
Huc ferre est dicit. Calabra vltima vna.



карта Ямайки

карта Пирса  
(1614)

и не менее удивительная и даже более  
любопытная карта самого Бориса Годунова



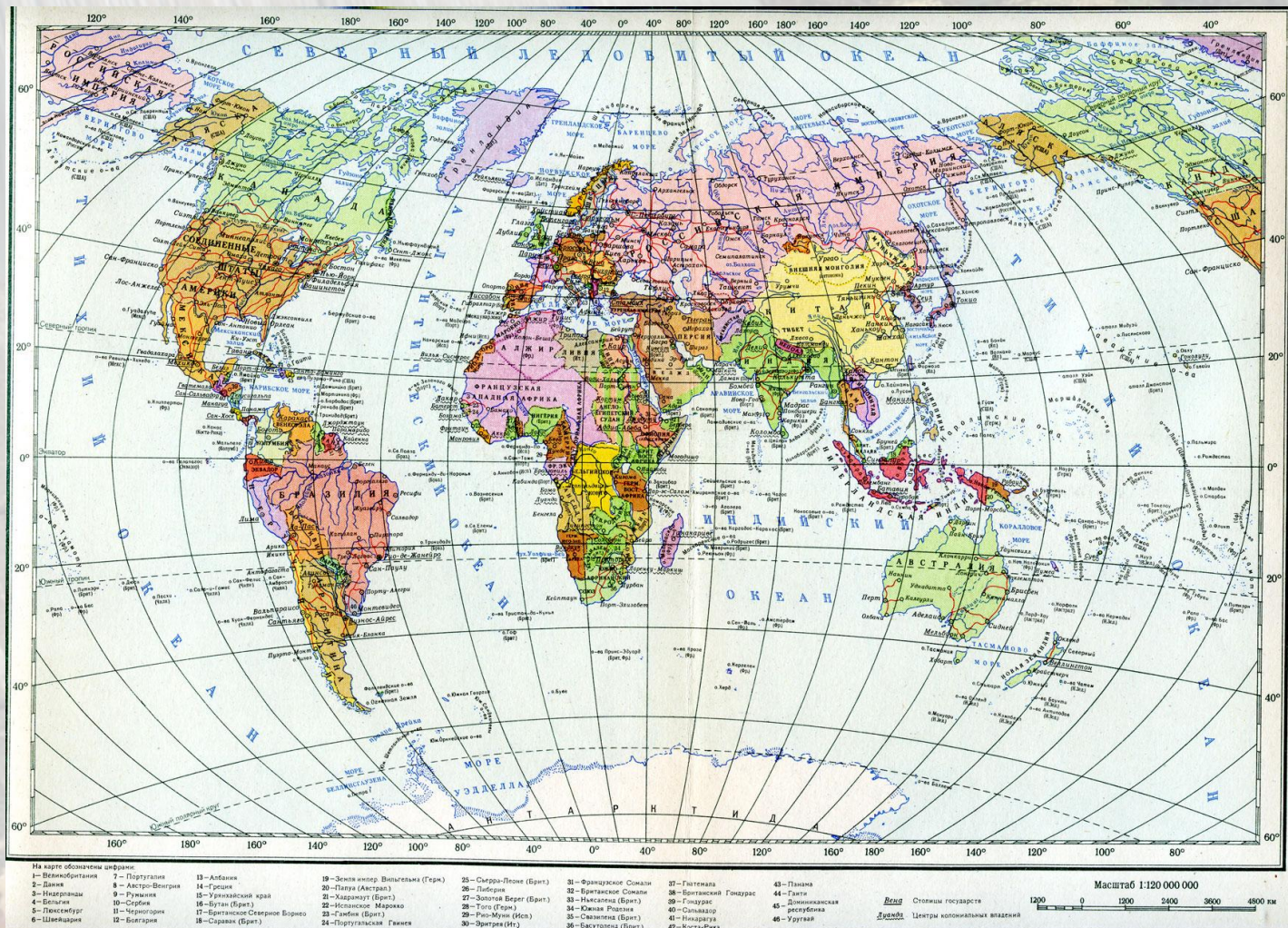
карта Венеции

карта Палестины (1650 год)

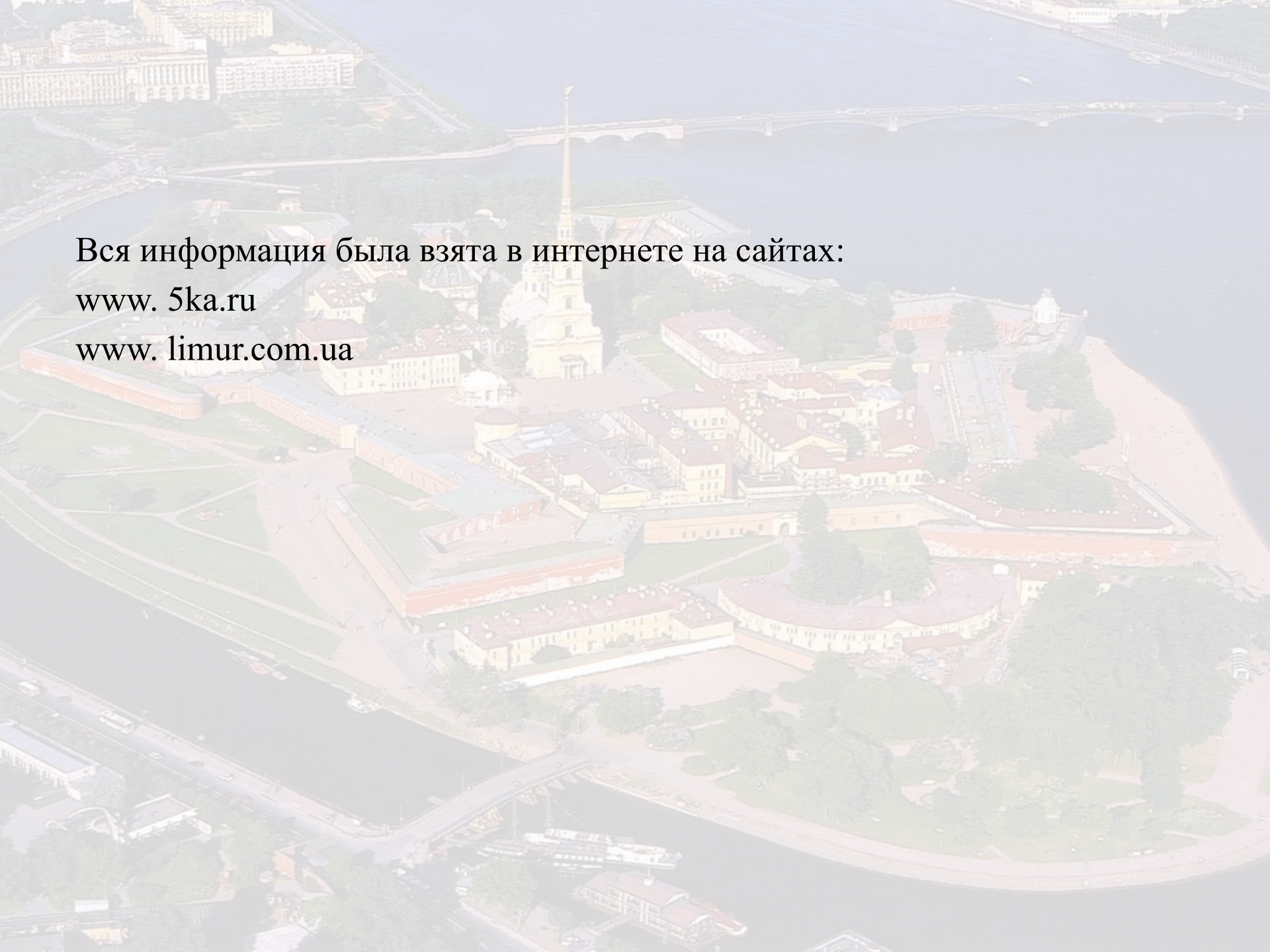


# Наше время

В настоящее время на политической карте находится 230 стран. При таком огромном количестве возникает необходимость в их дифференциации, которую можно провести на основании различных показателей.








Вся информация была взята в интернете на сайтах:

[www.5ka.ru](http://www.5ka.ru)

[www.limur.com.ua](http://www.limur.com.ua)





Над презентацией работала:  
Ученица 10 ПТ класса  
Ришельевского лицея  
Гога Виктория