

# СУША

Южная Америка.  
Антарктида. Австралия.



# Южная Америка – самый влажный материк

Южная Америка – относится к южным материкам

Площадь (включая острова) –  
18 280 000 кв.км

Длина береговой линии - 32 000 км

Средняя высота суши над уровнем океана - 580 м

Протяженность Южной Америки:  
с севера на юг - 7 200 км

с запада на восток - 5 000 км


Самая северная точка - мыс Гальинас.

Самая южная точка - мыс Фрауэрд.


Самая восточная точка - мыс Кабу-Бранку.

Самая западная точка - мыс Париньяс




A composite image featuring a zebra's head on the left and a silhouette of a tree against a purple and pink background on the right.

# Самые длинные горы - Анды





# Самая Высокая гора Аконкагуа – 6960 м



Самая низкая точка располагается  
на полуострове Вальдес – «-40»м



**Длиннейшая река Амазонка  
вместе с Мараньоном – 6437м**



# Самое большое озеро Маракайбо - 16 300 кв. км



Самое глубокое озеро  
Титикака - 304 м





**Крупнейший остров Огненная  
земля - 48 тыс.кв.км**




# Вулкан Тупунгато





# Водопад Анхель





# Ледник Упсала





# Бразилия – одна из крупных стран мира



**Один из 17 великолепных  
мостов Южной Америки**



# Самые большие кошки жили в Южной Америке



**Одна из самых крупных  
кошек - ПУМА**





**Самый большой жук в мире живёт в Южной Америке**





**Самая маленькая птичка  
мира - Колибри**



# Самые маленькие лягушки в Южной Америке



# Австралия – самый маленький материк





# Австралия – самый сухой материк

Площадь (включая острова) –

8 971 000 кв. км

Площадь Австралии - 7 636 000 кв.км

Длина береговой линии - 19 600 км

Средняя высота суши над уровнем

океана - 350 м

Протяженность Австралии и  
Океания:

с севера на юг - 3 200 км

с запада на восток - 4 100 км

Самая северная точка - мыс Йорк.

Самая южная точка - мыс Юго-  
Восточный.

Самая восточная точка - мыс Байрон.

Самая западная точка - мыс Стип-  
Пойнт.



# Большой Барьерный риф






# Рельеф Австралии





# Вулкан Мауна - Лоа








# Гора Костюшко



# Самая большая река - Мурей



# Самое крупное озеро Эйр



# Крупный ледник - Тасмана



# Остров Фиджи



# Животные Австралии









# Золотое побережье Австралии

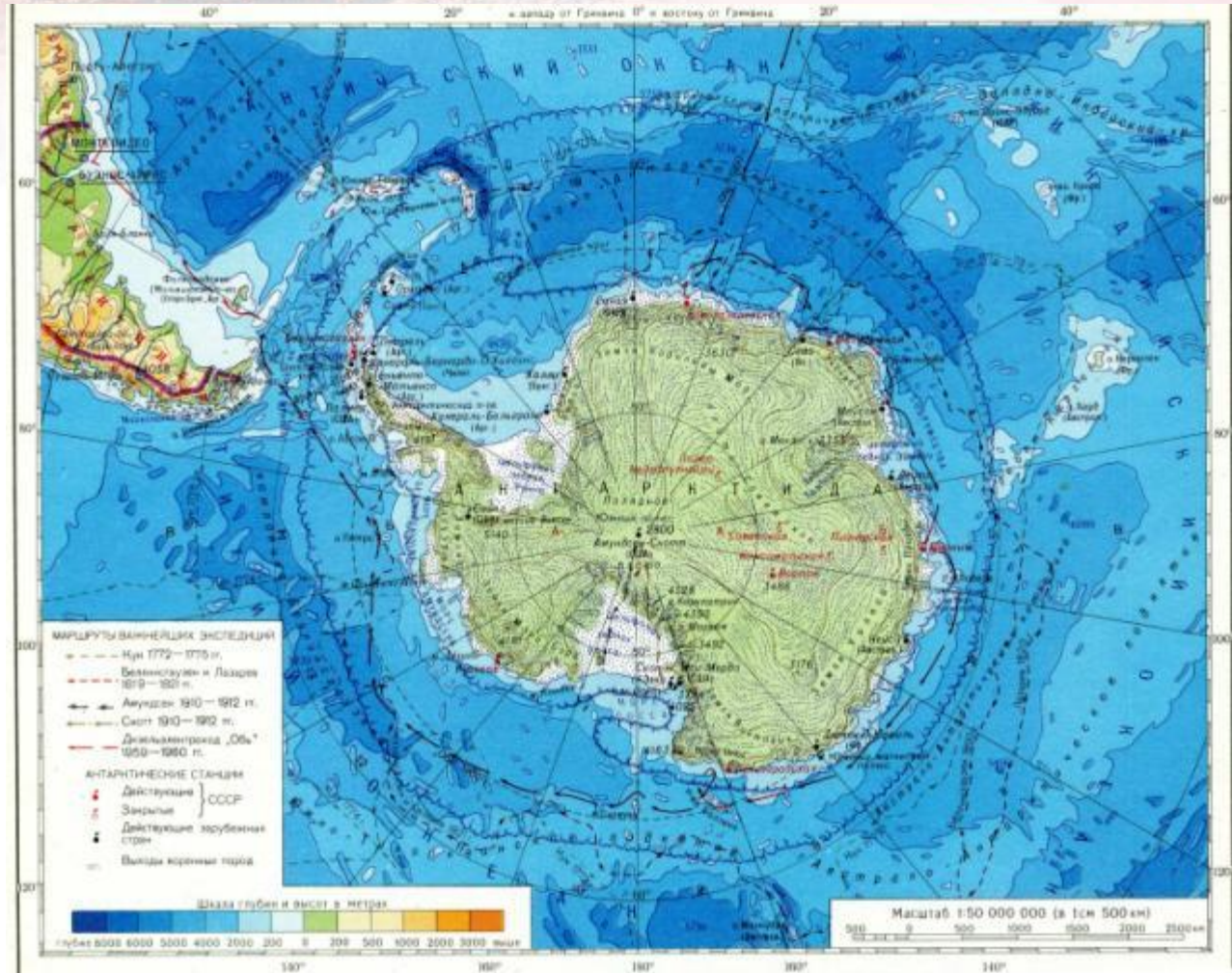


# Курортный город - Сидней





# Самый холодный материк Антарктида



# Антарктида

Площадь (включая острова) –

14 110 000 кв. км

Площадь островов - 75 700 кв. км

Длина береговой линии - 30 000 км

Средняя высота суши над уровнем

океана - 2 040 м


Свыше 90% территории покрыто  
льдом.

Средняя толщина - 1 720 м.

Наибольшая - св. 4 300 м.

Объем 24 млн. куб. км., около 90%  
объема пресных вод Земли.





# Самая высокая точка – Массив Винсона





# Вулкан Эребус



# Животные Антарктиды



# Антарктида – Мировой запас пресной воды







**Спасибо за внимание!!!**

