


Дальневосточный морской заповедник!



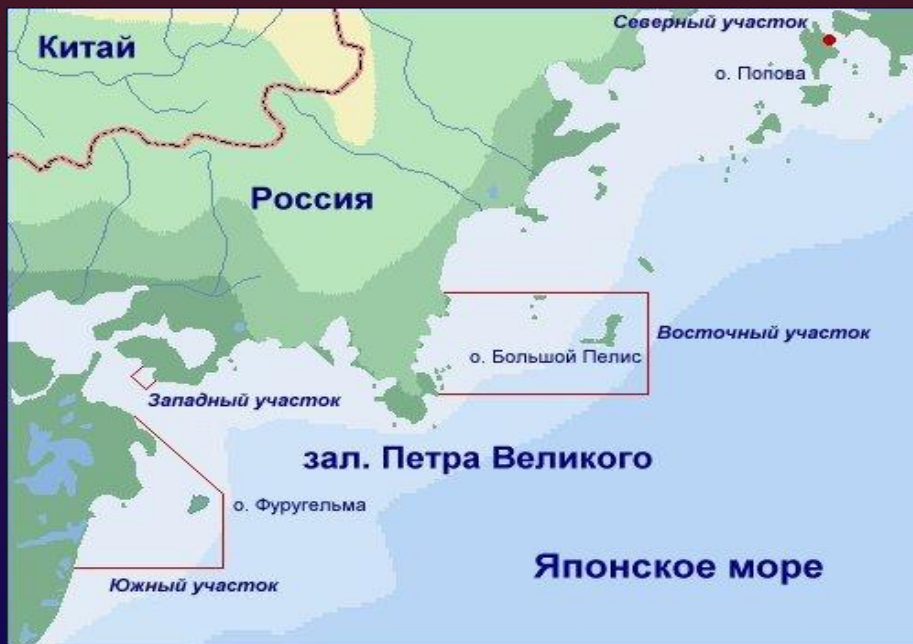
История создания

- ❖ **ДАЛЬНЕВОСТОЧНЫЙ МОРСКОЙ ЗАПОВЕДНИК** Основан в 1978 для сохранения ценных видов - обитателей шельфа Японского моря (около 250 видов рыб, многочисленны беспозвоночные, ок. 800 видов водорослей). Площадь 64 316 га, в том числе ок. 63 000 га акватория. **9 островов. 3 основных участка.** Архипелаг Римского-Корсакова - зона полной заповедности, залив Посьета и остров Фуругельма - участок воспроизводства (аквакультура трепанга, гребешка, гигантской устрицы), остров Попова - музей природы.





Месторасположение



- ❖ Расположенный в южной части Приморья, на акватории залива Петра Великого Японского моря, Дальневосточный Государственный Морской заповедник - единственный морской заповедник на территории России. Это своего рода целый национальный парк общей площадью 1360 гектаров, ведь его территория включает в себя не только побережье бухт, расположенных вдоль западного берега залива Петра Великого, но и девять небольших островов.



Описание

- ❖ Причудливой формы берега, композиции скал и гротов, изящные арки и кекуры. Фортификационные сооружения, места стоянок древнего человека I-II тыс до н.э. Подводные, прибрежные и островные сообщества животных и растений. Великолепные песчаные пляжи, окаймленные скалами и сосной. Лежбища тюленей-ларги.



art-spb.ru

Животный мир



- ◆ **Самые крупные сухопутные позвоночные животные островов** - это енотовидная собака и американская норка. На островах Морского заповедника обитают мыши - полевая, восточноазиатская и др.; летучие мыши - бурый ушан, кожановидный нетопырь; амфибии - монгольская жаба, японская квакша; змеи - японский уж и узорчатый полоз. На острова вернулся на постоянное жительство тюлень ларга, ранее почти полностью уничтоженный в южном Приморье; в заливе Петра Великого обитает самая южная популяция этого вида; в морском заповеднике в летнее время сосредоточивается до 80% численности популяции. Вблизи островов можно увидеть китообразных: дельфинов белобочку и тихоокеанского белобочого, морскую свинью; черную косатку, малого полосатика и сейвала.



Растительный мир



- ❖ Всего в заповеднике произрастает более 500 видов высших растений, причем немало редких (20 видов растений, встречающихся здесь, занесены в Красную книгу России). Это - *тис остроконечный*, *береза железная* (*береза Шмидта*), *дуб зубчатый*, *рододендрон Шлиппенбаха*, *сосна погребальная* (*густоцветковая*), *аралия материковая*, *девичий виноград*... И все лето здесь цветет один из самых крупноплодных шиповников - *шиповник морщинистый*, или *Морская роза*.

Подводный мир



- ❖ Здесь обитают более 200 видов рыб и около 300 видов моллюсков. Морские беспозвоночные животные: осьминоги. Здесь обитают более 200 видов рыб и около 300 видов моллюсков. Морские беспозвоночные животные: осьминоги, трепанги. Здесь обитают более 200 видов рыб и около 300 видов моллюсков. Морские беспозвоночные животные: осьминоги, трепанги, крабы, морские звезды. На глубинах 10 метров и более встречается самая большая морская звезда. Здесь обитают более 200 видов рыб и около 300 видов моллюсков. Морские беспозвоночные животные: осьминоги, трепанги, крабы, морские звезды. На глубинах 10 метров и более встречается самая большая морская

Птицы



- ◆ На островах и в охранной зоне заповедника зарегистрировано более 350 видов птиц. В России такого разнообразия нет даже в дельте Волги. Морских колониальных птиц здесь до 100 тыс.экз. Побережье и острова заповедника, пресные водоемы южного Приморья служат местом отдыха, корма и вывода птенцов для птиц -“мигрантов”, число которых достигает нескольких сотен тысяч. Здесь обитают птицы, включенные в Международную и национальные Красные книги. Среди них японский и даурский журавли, желтоклювая цапля, японский бекас, черный гриф, орлан-белохвост и белоплечий орлан, беркут, сокол-сапсан...

Рельеф


- ❖ За заповедником закреплены участки материковой береговой полосы, острова залива Петра Великого. Береговая линия принимает здесь широтное направление, перпендикулярное простиранию горных систем Сихотэ-Алиня. Вследствие этого образовался типичный риасовый берег с многочисленными укрытыми от волнения заливами и глубоко вдающимися в сушу бухтами. Берега преимущественно гористые, но встречаются и значительные участки низменных аккумулятивных берегов.



Климат

- ❖ Характерные особенности климата - устойчивые муссонные ветры, низкая годовая температура воздуха, неравномерное распределение осадков, периодические циклоны, частые туманы. Зимой с материка на море дуют северо-западные и северные ветры, приносящие сухой и холодный воздух; летом преобладают южные и юго-восточные ветры, несущие морской влажный воздух. Северо-западный ветер преимущественен с середины октября до мая. Переход его к летним направлениям зимой сопровождается обычно снежной пургой. Летний тип циркуляции устанавливается окончательно к началу мая и продолжается до сентября. Зима отличается большой продолжительностью (до 4,5 месяца), малоснежностью, ясной солнечной погодой, сухостью воздуха, сравнительно низкими для этих широт температурами. Средняя месячная температура самого холодного месяца - января -11 град. С. В бухтах залива Петра Великого лед образуется в начале декабря, однако ледяной покров непрочен. Весной (начинается 27 марта) наряду с большим процентом дней с северными ветрами учащаются южные и юго-восточные ветры, приносящие холодный и влажный воздух. Повышается количество осадков (30-35 мм в апреле - июне на о-ве Большой Пелис), число дней с туманом (11-20), средняя месячная температура на о-ве Большой Пелис составляет +3,8 град. С в апреле и до +12 град. С в июне. Лето теплое, с высокой влажностью, обильными осадками и частыми туманами. Наиболее высокая средняя месячная температура воздуха в августе около + 20 град. С.





Кстати, в 2008 году
Дальневосточному морскому
заповеднику исполнилось 30 лет.

