



Окружающий мир

2 класс

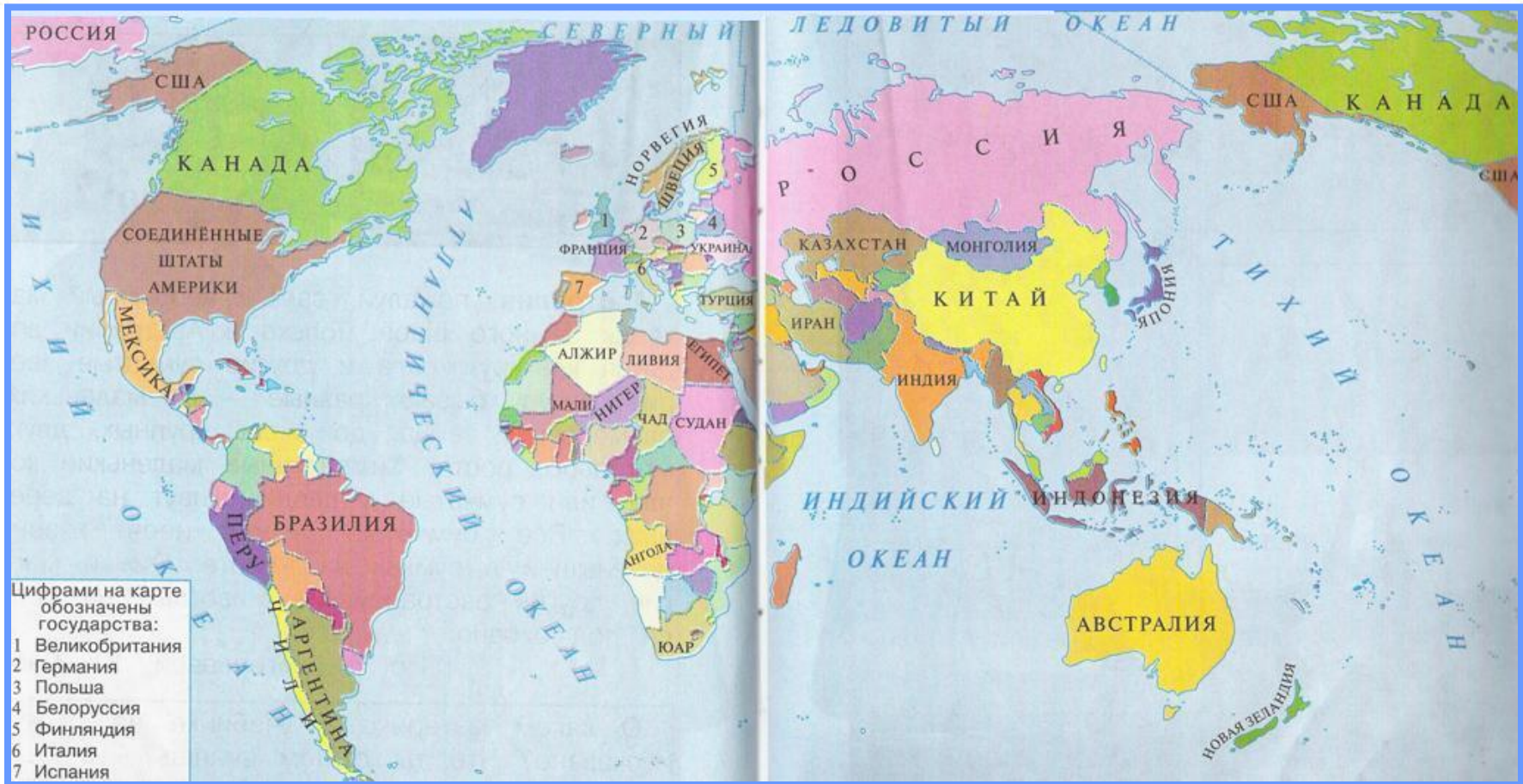


На Земле много  
разных стран.

Есть страны-гиганты; есть страны, по площади и численности населения скорее похожие на города; есть страны, которые занимают весь континент; есть страны, которые расположены только на островах.

Каждая страна  
уникальна и неповторима!





Карты, на которых изображены разные страны, называются политическими.

# Работа в парах.



1. Рассмотрите политическую карту мира в учебнике на стр. 126-127.
2. Покажите на карте друг другу нашу страну и страны, которые вы знаете.

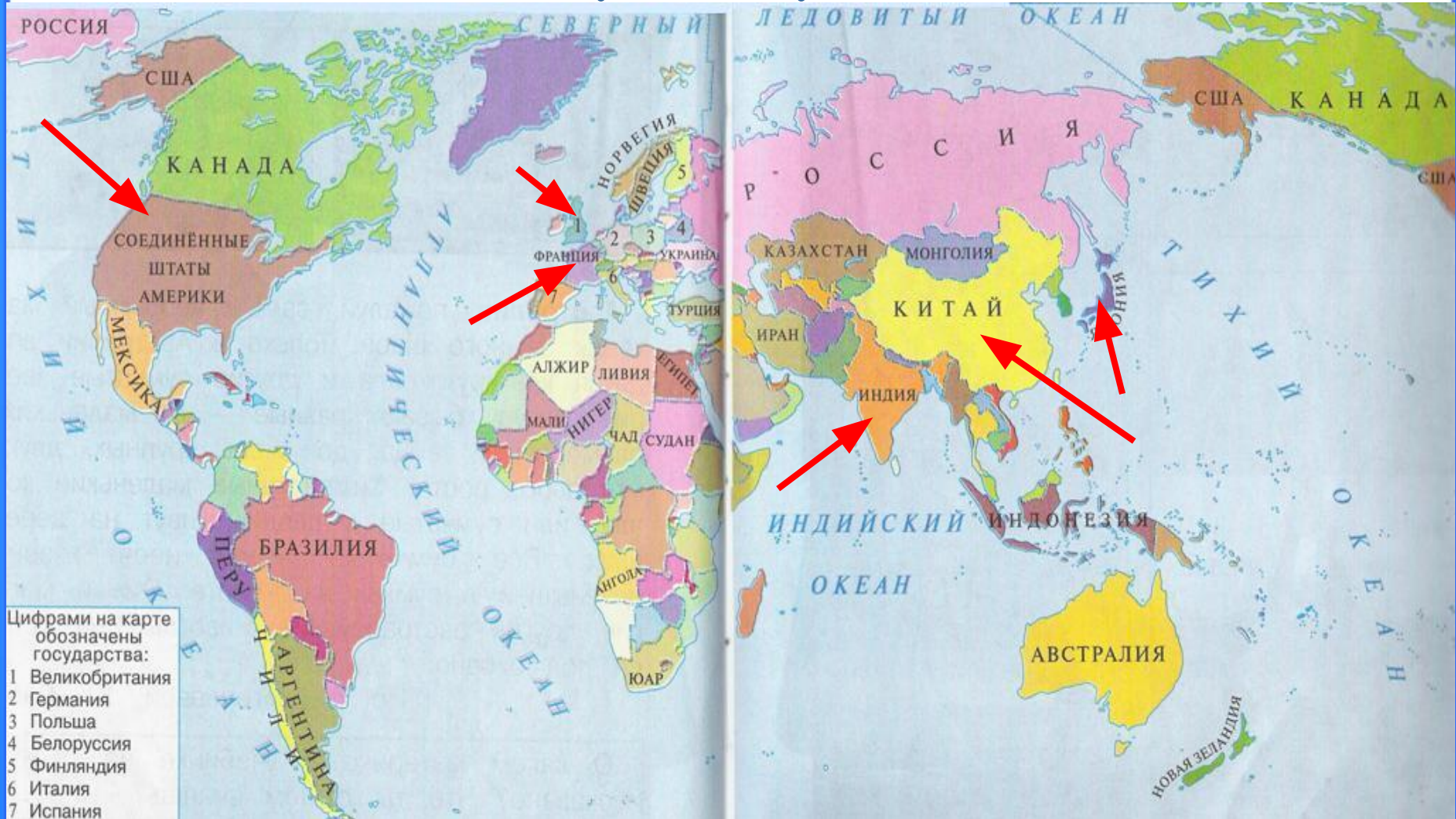
# Работа по учебнику.



1. **Рассмотри** фотографии на стр.128-129 учебника.
2. **Найди** указанные страны на политической карте мира.



# Проверка.



Великобритания



# Великобритания.



Это островное государство в Западной Европе. На реке Темзе расположена столица Великобритании - Лондон. Это один из старейших городов Европы.



# Гайд-парк - «зелёное сердце» Лондона.



Это королевский парк в центре Лондона. В парке находится «уголок ораторов», где можно провозглашать и отстаивать любые идеи, здесь каждый желающий может произнести речь.



# Биг-Бен — колокольная башня в Лондоне.



Часовая башня возвышается на 98 метров над набережной Темзы. Циферблаты Биг-Бена смотрят на все 4 стороны света.

# Тауэр.



Мрачная, непреступная крепость, возведённая на северном берегу реки Темза, долгое время служившая резиденцией английских монархов.



# Тауэрский мост.



Разводной мост в центре Лондона над рекой Темзой, недалеко от Лондонского Тауэра.

# Франция.



**Столица** Франции **Париж** - один из красивейших городов мира.




# Эйфелева башня - символ Парижа.



Высота её вместе с новой антенной составляет 324 метра. Башня является самой посещаемой достопримечательностью мира.


# Лувр.



Столетняя королевская резиденция французских монархов с XVIII века служит музеем. Вирод здание Лувра является старинный королевский дворец.



# Собор Парижской Богоматери.



Строительство собора длилось более 100 лет. Собор должен был вмещать в себя всех жителей. Но пока его строили, население Парижа выросло в несколько раз.



# США.



**Столица** Соединённых Штатов Америки - **город Вашингтон**. Этот город назван в честь первого американского президента. 13 белых и красных полос на флаге - символ первых 13 штатов. Сейчас их ровно 50 и столько же звёздочек в углу флага.



# Статуя Свободы.



Статуя находится вблизи порта **самого большого города США - Нью-Йорка**. Это подарок французских граждан к столетию американской революции.

Со дня своего открытия, статуя служила навигационным ориентиром и использовалась в качестве маяка.

# Диснейленд.



Парк развлечений открылся в 1955 году, став воплощением идеи **Уолта Диснея** о парке, в котором воссоздан мир мультфильмов и сказок, где интересно всем — и взрослым, и детям.






# Индия.



История Индии насчитывает тысячи лет. В глубине страны расположены древние индийские крепости, храмы, города, и среди них **столица - Дели.**



Тадж-Ма. Храм Лотоса й-мечеть.





# Япония.



Столица Японии - **город Токио**. Здесь соседствуют памятники старины (замок, где расположена императорская резиденция) и современные здания высотой в 40-60 этажей.



В традиционных японских домах очень мало мебели. Весь пол покрыт циновками из рисовой соломки. На полу сидят, когда обедают, на полу спят, подстелив специальные матрасы.



# Национальная одежда японцев - КИМОНО.







# Китай.




Китай - очень древнее государство. За свою историю Китай создал очень богатую культуру.

# Великая Китайская стена.



Оборонительное сооружение от набегов кочевых народов Центральной Азии. Стена протянулась на 8851,8 км. Стены состоят из кирпичной кладки и из естественного горного массива. А около 360 км вообще являются не стеной, а заполненными водой рвами.





В самом центре Пекина находится Императорский дворец (Запретный город), так как на протяжении 500 лет его истории здесь мог жить только император и его семья, а придворные, чиновники и все остальные жили за его стенами.

# Бумага, компас, порох, книгопечатание – 4 великих изобретения древнего Китая.



Модель  
китайского компаса



Фарфор, складной зонтик, шёлк.



Использование пороха.



Бумажный змей



# ИСТОЧНИКИ:

- <http://torrents.net.ua/forum/viewtopic.php?t=22032>
- [http://ru.wikipedia.org/w/index.php?title=%D0%A4%D0%B0%D0%B9%D0%BB:Flag\\_of\\_the\\_United\\_Kingdom.svg&filetimestamp=20080908144614](http://ru.wikipedia.org/w/index.php?title=%D0%A4%D0%B0%D0%B9%D0%BB:Flag_of_the_United_Kingdom.svg&filetimestamp=20080908144614)
- [http://ru.wikipedia.org/wiki/Файл:Flag\\_of\\_France.svg](http://ru.wikipedia.org/wiki/Файл:Flag_of_France.svg)
- [http://ru.wikipedia.org/w/index.php?title=%D0%A4%D0%B0%D0%B9%D0%BB:Flag\\_of\\_the\\_United\\_States.svg&filetimestamp=20100729060706](http://ru.wikipedia.org/w/index.php?title=%D0%A4%D0%B0%D0%B9%D0%BB:Flag_of_the_United_States.svg&filetimestamp=20100729060706)
- [http://ru.wikipedia.org/wiki/Файл:Flag\\_of\\_India.svg](http://ru.wikipedia.org/wiki/Файл:Flag_of_India.svg)
- [http://ru.wikipedia.org/wiki/Файл:Flag\\_of\\_Japan.svg](http://ru.wikipedia.org/wiki/Файл:Flag_of_Japan.svg)
- [http://ru.wikipedia.org/wiki/Файл:Flag\\_of\\_the\\_People's\\_Republic\\_of\\_China.svg](http://ru.wikipedia.org/wiki/Файл:Flag_of_the_People's_Republic_of_China.svg)
- <http://peoplescongress.webs.com/citations.htm>
- <http://www.yuginform.ru/web-ofis/1438.htm>
- <http://www.tourblogger.ru/node/74783>
- <http://scribbler.ru/community/blog/40>
- <http://www.tinka61.tourister.ru/world/europe/united-kingdom>
- [http://upload.wikimedia.org/wikipedia/commons/e/e1/Clock\\_Tower\\_-\\_Palace\\_of\\_Westminster%2C\\_London\\_-\\_September\\_2006.jpg](http://upload.wikimedia.org/wikipedia/commons/e/e1/Clock_Tower_-_Palace_of_Westminster%2C_London_-_September_2006.jpg)
- <http://turizm.ngs.ru/country/greatbritain/links/>
- [http://blogs.privet.ru/community/NEORDINAR.NO?tag\\_id=269843&page=7](http://blogs.privet.ru/community/NEORDINAR.NO?tag_id=269843&page=7)
- [http://ru.wikipedia.org/wiki/Файл:Collage\\_Paris.jpg](http://ru.wikipedia.org/wiki/Файл:Collage_Paris.jpg)
- [http://ru.wikipedia.org/wiki/Файл:Paris\\_-\\_Eiffelturm\\_-\\_frontal\\_vom\\_Marsfeld.jpg](http://ru.wikipedia.org/wiki/Файл:Paris_-_Eiffelturm_-_frontal_vom_Marsfeld.jpg)
- [http://upload.wikimedia.org/wikipedia/commons/f/f0/Louvre\\_at\\_night\\_centered.jpg](http://upload.wikimedia.org/wikipedia/commons/f/f0/Louvre_at_night_centered.jpg)
- <http://fotki.yandex.ru/users/sellen-spb/view/54496/>
- <http://www.travelstar.ru/indexf.php?placeid=25>

- [http://ru.wikipedia.org/wiki/%CD%EE%F2%F0\\_%C4%E0%EC](http://ru.wikipedia.org/wiki/%CD%EE%F2%F0_%C4%E0%EC)
- <http://ru.wikipedia.org/wiki/Файл:DCmontage3.jpg>
- [http://ru.wikipedia.org/wiki/%D1%F2%E0%F2%F3%FF\\_%F1%E2%EE%E1%EE%E4%FB](http://ru.wikipedia.org/wiki/%D1%F2%E0%F2%F3%FF_%F1%E2%EE%E1%EE%E4%FB)
- <http://www.euroline.by/2010/06/14/>
- [http://ru.wikipedia.org/wiki/Файл:Sleeping\\_Beauty\\_Castle\\_DLR.jpg](http://ru.wikipedia.org/wiki/Файл:Sleeping_Beauty_Castle_DLR.jpg)
- <http://ntt.com.ru/tours/samaratours/goa>
- <http://www.eastmartour.ru/india.html>
- <http://www.columb-tur.ru/articles?id=96>
- <http://www.puzzleit.ru/puzzles/view/10003>
- <http://www.yousmi.by/articles/4336/default/>
- <http://www.relax.by/121391/>
- [http://www.liveinternet.ru/users/elena\\_karlovskaya/rubric/1269265/](http://www.liveinternet.ru/users/elena_karlovskaya/rubric/1269265/)
- <http://www.ivd.ru/document.xgi?id=5124>
- <http://yapanbest.narod.ru/j5.html>
- <http://www.imperiaanime.ru/forum/19-58-1>
- <http://www.liveinternet.ru/users/2711219/post100641526/>
- <http://kolyan.net/engine/print.php?newsid=22950>
- [http://offtop.ru/green/v1\\_681096\\_all.php](http://offtop.ru/green/v1_681096_all.php)
- <http://www.mythologkitai.ru/izobret.php>
- <http://oriart.ru/publ/2>
- <http://kamrat.do.am/index/istorija/0-2>
- <http://www.amedia.am/index.php?action=ForeignWorld&what=show&id=1247165327&lang=rus>
- <http://www.gerodot.ru/viewtopic.php?f=66&t=13987&p=149747&>
- <http://dreamworlds.ru/intersnosti/page.2.49659-tradicionnye-igrushki-podnebesnoj.html>
- [http://mestamira.ru/tours.php?cat\\_id=367](http://mestamira.ru/tours.php?cat_id=367)



Панова Оксана Владимировна  
учитель начальных классов  
МАОУ «Гимназия №4»  
г. Великого Новгорода