

FLAGS & COUNTRIES

Яглова Ольга Сергеевна

Учитель иностранного языка

МБОУ Большегородиченская СОШ им. Героя
Советского Союза Н.Г. Сурнева Шебекинского
района Белгородской области

2015

УМК Любой
5-9 кл

Представляю разработку по теме «Countries». Удобно, а главное наглядно, что способствует большему запоминанию. Можно использовать как тренажер для запоминания или закрепления материала по данной теме. Все слайды снабжены звуковым сопровождением, что способствует запоминанию правильного произношения стран. В конце презентации представлена своего рода игра «Угадай континент и его страны». Как вариант, служит одной из форм диктанта. Можно использовать для любого класса, в частности в среднем звене.

С уважением, О.С. Яглова

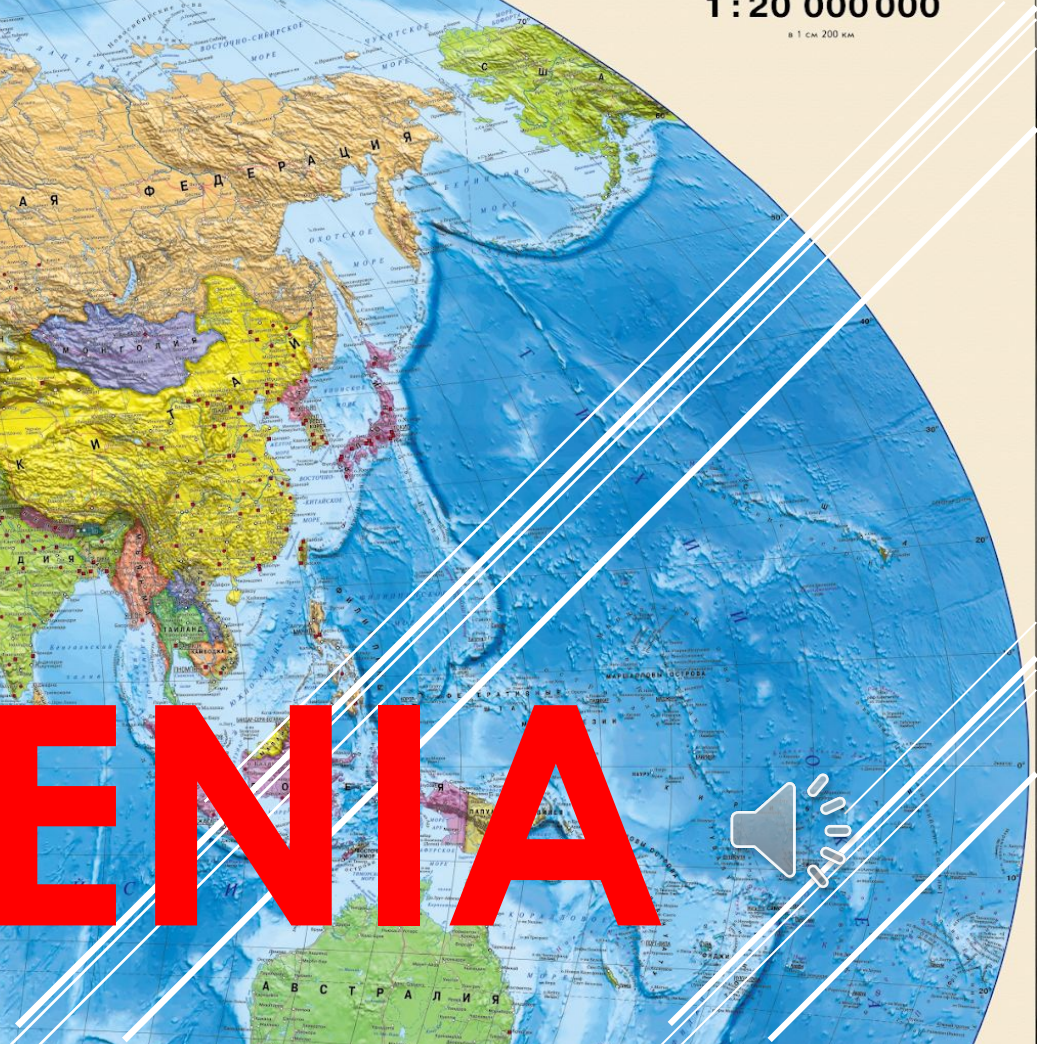
МЕТОДИЧЕСКИЕ РЕКОМЕНДАЦИИ ПО ПОЛЬЗОВАНИЮ ПРЕЗЕНТАЦИЕЙ



АРМЕНИЯ

Политические обозначения	
государства	границы
территории	границы
населенные пункты	населенные пункты
города	города
сельские населенные пункты	сельские населенные пункты
железнодорожные линии	железнодорожные линии
автодорожные линии	автодорожные линии
морские порты	морские порты
железнодорожные станции	железнодорожные станции
автодорожные станции	автодорожные станции
морские порты	морские порты

Цифры на карте обозначены	
высота	высота
глубина	глубина
площадь	площадь
длина	длина
ширина	ширина
диаметр	диаметр
радиус	радиус
площадь	площадь
длина	длина
ширина	ширина
диаметр	диаметр
радиус	радиус





BELGIUM



СВЕТЛЫЕ ОБОЗНАЧЕНИЯ


государства	населенные пункты
территории	населенные пункты
физические объекты	населенные пункты

ПУТИ СООБЩЕНИЯ

морские порты	железные дороги
морские порты	железные дороги
морские порты	железные дороги

ЦИФРАМИ НА КАРТЕ ОБОЗНАЧЕНЫ

высота	глубина
высота	глубина
высота	глубина



BULGARIA



Политические обозначения	
Государства	Границы
Населенные пункты	Города
Политические границы	Границы
Политические границы	Границы



GERMANY



Политические обозначения	
Государства	■
Автономные территории	■
Финансовые территории	■
Населенные пункты	■
Города	■
Сельские населенные пункты	■
Города с населением от 100 000 человек	■
Города с населением от 50 000 человек	■
Города с населением от 20 000 человек	■
Города с населением от 10 000 человек	■
Города с населением от 5 000 человек	■
Города с населением от 2 000 человек	■
Города с населением от 1 000 человек	■
Города с населением от 500 человек	■
Города с населением от 200 человек	■
Города с населением от 100 человек	■
Города с населением от 50 человек	■
Города с населением от 20 человек	■
Города с населением от 10 человек	■
Города с населением от 5 человек	■
Города с населением от 2 человек	■
Города с населением от 1 человека	■



BRAZIL



Политические обозначения	
Государства	границы
Населенные пункты	границы
Функциональные районы	границы
Административные районы	границы
Города	границы
Сельские населенные пункты	границы
Города с населением более 100 000 человек	границы
Города с населением от 50 000 до 100 000 человек	границы
Города с населением от 20 000 до 50 000 человек	границы
Города с населением от 10 000 до 20 000 человек	границы
Сельские населенные пункты с населением от 5 000 до 10 000 человек	границы
Сельские населенные пункты с населением от 2 000 до 5 000 человек	границы
Сельские населенные пункты с населением от 1 000 до 2 000 человек	границы
Сельские населенные пункты с населением от 500 до 1 000 человек	границы
Сельские населенные пункты с населением от 200 до 500 человек	границы
Сельские населенные пункты с населением от 100 до 200 человек	границы
Сельские населенные пункты с населением от 50 до 100 человек	границы
Сельские населенные пункты с населением от 20 до 50 человек	границы
Сельские населенные пункты с населением от 10 до 20 человек	границы
Сельские населенные пункты с населением от 5 до 10 человек	границы
Сельские населенные пункты с населением от 2 до 5 человек	границы
Сельские населенные пункты с населением от 1 до 2 человек	границы



GREECE




ПЛАВНЫЕ ОБОЗНАЧЕНИЯ	
государства	границы
населенные пункты	пути сообщения
цифры на карте	обозначены



CHINA



РЕЛЕВНЫЕ ОБОЗНАЧЕНИЯ	
Горы	Горные вершины
Рельеф	Рельефные формы
Водоемы	Водоемы
Леса	Леса
Почвы	Почвы
Климат	Климат
Растительность	Растительность
Животный мир	Животный мир
Границы	Границы
Путь сообщения	Путь сообщения
Цифрами на карте обозначены	Цифрами на карте обозначены



DENMARK



Политические обозначения	
Государства	Населенные пункты
Автономные территории	Населенные пункты
Финансовые территории	Населенные пункты
Границы	Границы
Пути сообщения	Пути сообщения
Цифрами на карте обозначены	Цифрами на карте обозначены



ЕГЫПТ





FINLAND



СЛЕНГОВЫЕ ОБОЗНАЧЕНИЯ

государства	населенные пункты
территории	населенные пункты
франшиза	населенные пункты
границы	границы
пути сообщения	пути сообщения
цифрами на карте обозначены	цифрами на карте обозначены

ЦИФРАМИ НА КАРТЕ ОБОЗНАЧЕНЫ

площадь	население
высота	население
длина	население
ширина	население
глубина	население
диаметр	население
радиус	население
длина	население
ширина	население
глубина	население
диаметр	население
радиус	население




FRANCE



Политические обозначения	
Государства	Государственные границы
Федеративные единицы	Административные границы
Населенные пункты	Города
Сельские населенные пункты	Сельские населенные пункты
Города	Сельские населенные пункты
Сельские населенные пункты	Сельские населенные пункты

Цифрами на карте обозначены	
1:100 000	1:200 000
1:500 000	1:1 000 000
1:2 000 000	1:5 000 000
1:10 000 000	1:20 000 000
1:50 000 000	1:100 000 000
1:200 000 000	1:500 000 000
1:1 000 000 000	1:5 000 000 000
1:10 000 000 000	1:50 000 000 000
1:100 000 000 000	1:500 000 000 000



GEORGIA



СЛЕННЫЕ ОБОЗНАЧЕНИЯ

ГОСУДАРСТВА Государства Республики	НАСЕЛЕННЫЕ ПУНКТЫ Населенные пункты Города
ТРАНСПОРТНЫЕ ПУТИ Автомобильные дороги Железные дороги	Границы Государственные границы Региональные границы

ЦИФРАМИ НА КАРТЕ ОБОЗНАЧЕНЫ

Высота над уровнем моря	Температура
Глубина	Длина
Площадь	Время



HUNGARY



СЛЕННЫЕ ОБОЗНАЧЕНИЯ	
государства	населенные пункты
территории	населенные пункты
фронтоны	населенные пункты
границы	населенные пункты
пути сообщения	населенные пункты
цифрами на карте обозначены	населенные пункты



INDIA





ИТАЛИЯ



Политические обозначения	
Государства	Населенные пункты
Территории	Населенные пункты
Финансовые	Населенные пункты
Границы	Населенные пункты
Пути сообщения	Населенные пункты
Цифрами на карте обозначены:	Населенные пункты



ЯПАН



Политические обозначения	
Государства	■
Автономные территории	■
Финансовые территории	■
Населенные пункты	■
Города	■
Населенные пункты с населением от 100 000 человек	■
Населенные пункты с населением от 50 000 человек	■
Населенные пункты с населением от 10 000 человек	■
Населенные пункты с населением от 5 000 человек	■
Населенные пункты с населением от 1 000 человек	■
Населенные пункты с населением от 500 человек	■
Населенные пункты с населением от 100 человек	■
Населенные пункты с населением от 50 человек	■
Населенные пункты с населением от 10 человек	■
Населенные пункты с населением от 5 человек	■
Населенные пункты с населением от 1 человек	■
Границы	—
Путь сообщения	—
Цифрами на карте обозначены	—



МЕХИСО



Политические обозначения	
Государства	Населенные пункты
Административные территории	Населенные пункты
Финансовые центры	Населенные пункты
Города	Населенные пункты
Села	Населенные пункты
Деревни	Населенные пункты
Сельские населенные пункты	Населенные пункты
Сельские населенные пункты	Населенные пункты
Сельские населенные пункты	Населенные пункты



the NETHERLANDS



Политические обозначения	
Государства	Населенные пункты
Территории	Населенные пункты
Финансы	Населенные пункты
Границы	Населенные пункты
Пути сообщения	Населенные пункты
Цифрами на карте обозначены	Населенные пункты



NEW ZEALAND



РЕЛЬЕФНЫЕ ОБОЗНАЧЕНИЯ	
ГОРЬКАЯ ПЛОЩАДИНА	НАСЕЛЕННЫЕ ПУНКТЫ
ПЛОСКОСТЬ	ГОРОДСКАЯ ПЛОЩАДИНА
ПОЛОЖИТЕЛЬНАЯ РАВНИНА	ГОРОДСКАЯ ПЛОЩАДИНА
НИЖНЯЯ РАВНИНА	ГОРОДСКАЯ ПЛОЩАДИНА
ВЫСОТА	ГОРОДСКАЯ ПЛОЩАДИНА
ПОЛОЖИТЕЛЬНАЯ РАВНИНА	ГОРОДСКАЯ ПЛОЩАДИНА
НИЖНЯЯ РАВНИНА	ГОРОДСКАЯ ПЛОЩАДИНА
ВЫСОТА	ГОРОДСКАЯ ПЛОЩАДИНА



NORWAY



СЛЕННЫЕ ОБОЗНАЧЕНИЯ

ГОСУДАРСТВА	НАСЕЛЕННЫЕ ПУНКТЫ
ГРАНИЦЫ	ПУТИ СООБЩЕНИЯ
ЦИФРАМИ НА КАРТЕ ОБОЗНАЧЕНЫ	



POLAND

ДЕЛОВЫЕ ОБОЗНАЧЕНИЯ	
Государства	Государства
Территории	Территории
Формации	Формации
Острова	Острова
Каналы	Каналы
Искусственные острова	Искусственные острова
Искусственные каналы	Искусственные каналы
Искусственные проливы	Искусственные проливы
Искусственные порты	Искусственные порты
Искусственные дамбы	Искусственные дамбы
Искусственные мосты	Искусственные мосты
Искусственные плотины	Искусственные плотины
Искусственные каналы	Искусственные каналы
Искусственные проливы	Искусственные проливы
Искусственные порты	Искусственные порты
Искусственные дамбы	Искусственные дамбы
Искусственные мосты	Искусственные мосты
Искусственные плотины	Искусственные плотины
Искусственные каналы	Искусственные каналы
Искусственные проливы	Искусственные проливы
Искусственные порты	Искусственные порты
Искусственные дамбы	Искусственные дамбы
Искусственные мосты	Искусственные мосты
Искусственные плотины	Искусственные плотины

НАСЕЛЕННЫЕ ПУНКТЫ	
Города	Города
Поселки	Поселки
Село	Село
Деревня	Деревня
Село	Село
Деревня	Деревня

ПУТИ СООБЩЕНИЯ	
Автомобильные дороги	Автомобильные дороги
Железные дороги	Железные дороги
Водные пути	Водные пути
Воздушные пути	Воздушные пути

ЦИФРАМИ НА КАРТЕ ОБОЗНАЧЕНЫ	
Высота	Высота
Глубина	Глубина
Длина	Длина
Ширина	Ширина
Площадь	Площадь
Объем	Объем
Масса	Масса



PORTUGAL



Политические обозначения	
Государства	Населенные пункты
Автономные территории	Населенные пункты
Финансовые территории	Населенные пункты
Границы	Границы
Пути сообщения	Пути сообщения
Цифрами на карте обозначены	Цифрами на карте обозначены



RUSSIA



Политические обозначения

Государства
Республика (независимая)
Королевство
Принципалитет
Самостоятельное государство

Населенные пункты
С населением от 100 000 человек
С населением от 50 000 до 100 000 человек
С населением от 10 000 до 50 000 человек
С населением от 1000 до 10 000 человек

Границы
Международные границы
Границы субъектов Федерации

Пути сообщения
Международные авиалинии
Международные железные дороги
Международные автомобильные дороги
Международные морские порты

Цифрами на карте обозначены
Высота в метрах над уровнем моря
Глубина в метрах ниже уровня моря
Плотность населения на 1 км²



SWITZERLAND



Политические обозначения	
Государства	Населенные пункты
Республики	Города
Автономные территории	Сельские населенные пункты
Финансовые центры	Селения
Специальные административные районы	Селения с населением до 10 000 человек
Специальные административные районы	Селения с населением от 10 000 до 100 000 человек
Специальные административные районы	Селения с населением от 100 000 до 1 000 000 человек
Специальные административные районы	Селения с населением от 1 000 000 человек
Специальные административные районы	Селения с населением от 1 000 000 человек

Путь обозначения	
Международные авиалинии	Самолет
Международные железные дороги	Поезд
Международные автомобильные дороги	Автомобиль
Международные водные пути	Корабль
Международные трубопроводы	Трубопровод
Международные линии связи	Связь
Международные линии метрополитана	Метрополитан
Международные линии метрополитана	Метрополитан

Цифрами на карте обозначены	
Площадь территории	Площадь территории
Население	Население
Высота над уровнем моря	Высота над уровнем моря
Глубина	Глубина
Длина	Длина
Ширина	Ширина
Радиус	Радиус
Площадь	Площадь
Объем	Объем
Скорость	Скорость
Температура	Температура
Влажность	Влажность
Средняя температура	Средняя температура
Средняя влажность	Средняя влажность
Средняя температура	Средняя температура
Средняя влажность	Средняя влажность



TURKEY



СЛЕННЫЕ ОБОЗНАЧЕНИЯ

ГОСУДАРСТВА
— граница государства

НАСЕЛЕННЫЕ ПУНКТЫ
■ населенный пункт
□ районный центр

ПУТИ СООБЩЕНИЯ
— железная дорога
— автомобильная дорога

ЦИФРАМИ НА КАРТЕ ОБОЗНАЧЕНЫ
— высота в метрах над уровнем моря
— глубина в метрах



GREAT BRITAIN





the United States of America



ПЕЛЕННЫЕ ОБОЗНАЧЕНИЯ	
границы	границы
населенные пункты	населенные пункты
гидрографические объекты	гидрографические объекты
географические объекты	географические объекты
транспортные средства	транспортные средства
границы	границы
пути сообщения	пути сообщения
цифрами на карте обозначены	цифрами на карте обозначены





SOUTH AMERICA






ORTH AMERICA





AUSTR




AFRIKA



EUROPE

©Яглова Ольга Сергеевна



ASIA



Список использованных источников

<http://www.psdgraphics.com/file/north-america-globe.jpg>

<http://www.psdgraphics.com/file/south-america-globe.jpg>

https://c1.staticflickr.com/7/6187/6079016676_7eb1aaf2a6_b.jpg

<http://cdn.bigbanafish.com/555/South-America-wallpapers/South-America-wallpapers-7.jpg>

https://c1.staticflickr.com/7/6069/6078473473_2cbac26ca2_z.jpg

<http://4.bp.blogspot.com/-Od8ubTrC4-o/Uy6TX3eOarl/AAAAAAAAAB1bE/Nvug2G1rbw/s1600/Canada+50+2+nature.jpg>

http://www.brontaylor.com/images/yosemite-deep-valley-2013_600x450.jpg

http://www.flagmakers.co.uk/wp-content/uploads/Australia_orthographic_projection.png

http://www.paleoflora.ru/mod_files/ce_images/location/550px-africa_orthographic_projection.svg.png

<http://img15.nnm.me/d/7/a/c/3/6f513c54420476b542d7585e686.png>

http://elitefon.ru/images/201211/elitefon.ru_19798.jpg

http://cameralabs.org/media/cameralabs/images/Dasha/00013_year/010/12/2/3/2/3/6/75.jpg

<http://i.redigo.ru/n900/505c199ab4cse.jpg>

ПЕРВОНЧНЫЕ ОБОЗНАЧЕНИЯ	
Государственная граница	Населенные пункты
Административная граница	Города
Муниципальная граница	Сельские населенные пункты
Границы населенных пунктов	Села
Границы населенных пунктов	Деревни
Границы населенных пунктов	Сельские населенные пункты
Границы населенных пунктов	Сельские населенные пункты

ЦИФРАМИ НА КАРТЕ ОБОЗНАЧЕНЫ	
1	Сельские населенные пункты
2	Сельские населенные пункты
3	Сельские населенные пункты
4	Сельские населенные пункты
5	Сельские населенные пункты
6	Сельские населенные пункты
7	Сельские населенные пункты
8	Сельские населенные пункты
9	Сельские населенные пункты
10	Сельские населенные пункты
11	Сельские населенные пункты
12	Сельские населенные пункты
13	Сельские населенные пункты
14	Сельские населенные пункты
15	Сельские населенные пункты
16	Сельские населенные пункты
17	Сельские населенные пункты
18	Сельские населенные пункты
19	Сельские населенные пункты
20	Сельские населенные пункты
21	Сельские населенные пункты
22	Сельские населенные пункты
23	Сельские населенные пункты
24	Сельские населенные пункты
25	Сельские населенные пункты
26	Сельские населенные пункты
27	Сельские населенные пункты
28	Сельские населенные пункты
29	Сельские населенные пункты
30	Сельские населенные пункты
31	Сельские населенные пункты
32	Сельские населенные пункты
33	Сельские населенные пункты
34	Сельские населенные пункты
35	Сельские населенные пункты
36	Сельские населенные пункты
37	Сельские населенные пункты
38	Сельские населенные пункты
39	Сельские населенные пункты
40	Сельские населенные пункты
41	Сельские населенные пункты
42	Сельские населенные пункты
43	Сельские населенные пункты
44	Сельские населенные пункты
45	Сельские населенные пункты
46	Сельские населенные пункты
47	Сельские населенные пункты
48	Сельские населенные пункты
49	Сельские населенные пункты
50	Сельские населенные пункты
51	Сельские населенные пункты
52	Сельские населенные пункты
53	Сельские населенные пункты
54	Сельские населенные пункты
55	Сельские населенные пункты
56	Сельские населенные пункты
57	Сельские населенные пункты
58	Сельские населенные пункты
59	Сельские населенные пункты
60	Сельские населенные пункты
61	Сельские населенные пункты
62	Сельские населенные пункты
63	Сельские населенные пункты
64	Сельские населенные пункты
65	Сельские населенные пункты
66	Сельские населенные пункты
67	Сельские населенные пункты
68	Сельские населенные пункты
69	Сельские населенные пункты
70	Сельские населенные пункты
71	Сельские населенные пункты
72	Сельские населенные пункты
73	Сельские населенные пункты
74	Сельские населенные пункты
75	Сельские населенные пункты
76	Сельские населенные пункты
77	Сельские населенные пункты
78	Сельские населенные пункты
79	Сельские населенные пункты
80	Сельские населенные пункты
81	Сельские населенные пункты
82	Сельские населенные пункты
83	Сельские населенные пункты
84	Сельские населенные пункты
85	Сельские населенные пункты
86	Сельские населенные пункты
87	Сельские населенные пункты
88	Сельские населенные пункты
89	Сельские населенные пункты
90	Сельские населенные пункты
91	Сельские населенные пункты
92	Сельские населенные пункты
93	Сельские населенные пункты
94	Сельские населенные пункты
95	Сельские населенные пункты
96	Сельские населенные пункты
97	Сельские населенные пункты
98	Сельские населенные пункты
99	Сельские населенные пункты
100	Сельские населенные пункты

http://www.abeltasman.ru/sites/default/files/city_NewZealand.jpg

<http://www.1zoom.me/en/wallpaper/435188/z12980.5/>

http://namonitore.ru/uploads/catalog/towns/evropa_1600.jpg

http://namonitore.ru/uploads/catalog/towns/zamok_1_1600.jpg

http://namonitore.ru/uploads/catalog/towns/chehiya_praga_1_1440.jpg

<http://www.hyno.ru/images/world/asia.png>

<http://i.redigo.ru/c600x338/4fbdd1622f16b.jpg>

<http://bugoral.ru/images/rocketlauncher/tajland/tajland.jpg>

<http://www.7dorog.kiev.ua/img/uploads/images/India4.jpg>

Политическая карта мира	
ГЛАВНЫЕ ОБОЗНАЧЕНИЯ	
Государства	Населенные пункты
Физические объекты	Города
Границы	Сельские населенные пункты
Пути сообщения	Средние населенные пункты
Цифрами на карте обозначены:	Крупные населенные пункты
1 - столица	2 - крупные города
3 - города	4 - средние города
5 - сельские населенные пункты	6 - небольшие населенные пункты
7 - деревни	8 - небольшие деревни
9 - отдельные дома	10 - отдельные дома