

Презентация к уроку географии 9 класс на тему:
«Города миллионеры»

Санкт-Петербург



Подготовила: ученица 9а класса МБОУ «Горковская СОШ», ЯНАО Саенко Владилена
Руководитель: учитель географии Макеева Светлана Владимировна


Санкт-Петербург - город федерального значения Российской Федерации, административный центр Северо-Западного федерального округа.

Население — 4,6 миллиона человек.

Площадь территории города — 1439 км²

В последние годы в городе установлено много памятников.

Отреставрированы и восстановлены — Константиновский дворец, храм Спаса на Крови и многие другие. После долгого перерыва 25 мая 1991 года церковная служба прошла в Казанском соборе. В 2001 году начинается строительство Кольцевой автодороги вокруг Петербурга, 15 декабря 2004 года открывается Большой Обуховский мост.



Современный Санкт-Петербург



Географическое положение

Санкт-Петербург является самым северным из городов мира с населением свыше миллиона человек.

Город расположен в пределах Приневской низменности, на прилегающем к устью реки Невы побережье Невской губы Финского залива и на многочисленных островах Невской дельты.

Высота города над уровнем моря: для центральных районов — 1—5 м.

Самое высокое место в черте города — Дудергофские высоты в районе Красного Села с максимальной высотой 176 м.

Высокоширотным положением города объясняется явление **белых**




Экономико-географическое положение


- Санкт-Петербург — один из важнейших экономических центров РФ. Экономика города базируется в основном на **промышленности и туризме**.
- Санкт-Петербург — один из важнейших экономических центров РФ.
- Экономика города базируется в основном на **промышленности и туризме**.
- От города отходят 12 железных дорог, главная из них - на Москву. Все дороги соединены кольцевой линией, позволяющей обеспечивать пропуск транзитных грузов, минуя город. Закончены подготовительные работы по сооружению первой в России высокоскоростной магистрали между Санкт-Петербургом и Москвой



МНЕ ПОСЧАСТЛИВИЛОСЬ ПОБЫВАТЬ В КУЛЬТУРНОЙ СТОЛИЦЕ
РОССИИ И ОДНИМ ИЗ КРАСИВЕЙШИХ ГОРОДОВ МИРА – САНКТ-
ПЕТЕРБУРГЕ.



- Больше всего из пригородов Петербурга мне понравился Петергоф. Он считается одним из самых пышных дворцово-парковых ансамблей под Петербургом. Петергоф был заложен Петром I в 1714 году как его личная резиденция. Здесь любили жить и другие цари: Елизавета Петровна, Екатерина II, Николай I, Александр II, Николай II











Мариинский театр



- **Моя поездка в Санкт-Петербург пролетела на одном дыхании. Я и не заметила, как пришло то время, когда пора было уже уезжать. Грустно... Но покидала я этот красивейший город, с морем впечатлений, знаний, эмоций, воспоминаний.**



The slide features a decorative left margin with vertical stripes in shades of purple and blue, and a series of overlapping circles in various shades of purple and blue. The main text is centered on the right side of the slide.

**Спасибо за
внимание!!!**

Подготовила : Саенко Владилена