



СВОЯ ИГРА

Южная Америка


Географическое положение	<u>10</u>	<u>10</u>	<u>10</u>	<u>20</u>	<u>20</u>	<u>20</u>	<u>30</u>	<u>30</u>	New!
Страны и народы	<u>10</u>	<u>10</u>	<u>10</u>	<u>20</u>	<u>20</u>	<u>20</u>	<u>30</u>	<u>30</u>	New!
Рельеф	<u>10</u>	<u>10</u>	<u>10</u>	<u>20</u>	<u>20</u>	<u>20</u>	<u>30</u>	<u>30</u>	New!
Реки и озера	<u>10</u>	<u>10</u>	<u>10</u>	<u>20</u>	<u>20</u>	<u>20</u>	<u>30</u>	<u>30</u>	New!
Животные и птицы	<u>10</u>	<u>10</u>	<u>10</u>	<u>20</u>	<u>20</u>	<u>20</u>	<u>30</u>	<u>30</u>	New!
Растения	<u>10</u>	<u>10</u>	<u>10</u>	<u>20</u>	<u>20</u>	<u>20</u>	<u>30</u>	<u>30</u>	New!

•
•
•

Географическое положение



Море на севере Южной Америки.




•
•
•


Географическое положение




Самый широкий пролив в
мире, названный по имени
английского пирата.



⋮
Географическое положение



Крайняя
северная точка.




•
•
•

Географическое положение



Острова, расположенные на экваторе, в переводе с испанского «черепашьи»




⋮

Географическое положение



Залив на севере,
превратившийся в
озеро.

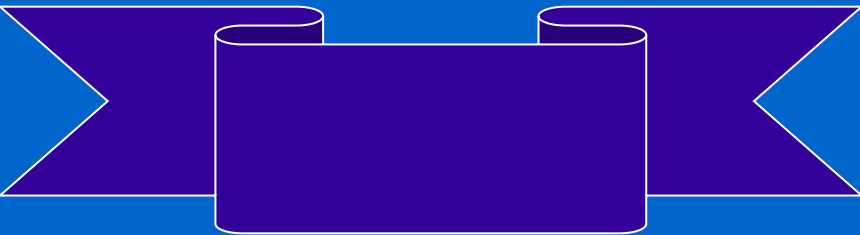


⋮

Географическое положение




Западный мыс.




⋮


Географическое положение




Это холодное течение в Тихом океане содержит большое количество кислорода, поэтому в воде много планктона и рыбы, которой питаются миллионы птиц. Это место называют Берег птиц. Что за течение омывает Берег птиц?



Географическое положение



Остров в Тихом океане имени главного героя романа Даниеля Дефо, на котором английский моряк Александр Селькирк в полном одиночестве прожил 5 лет.

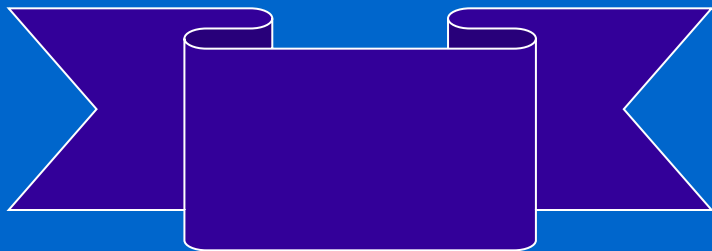


•
•
•

Страны и народы



Коренное население.



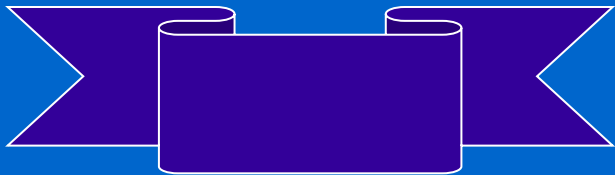
Государственный язык в Бразилии.



Страны и народы



Самое «узкая» и «длинная» в
мире страна, на языке инков
«СНЕГ»



⋮

Страны и народы



Потомки белых и индейцев - ?

Потомки белых и негров - ?

Потомки индейцев и негров - ?



Страны и народы




В этой стране существует праздник День Антарктиды. Эта страна – крупнейший производитель мяса. По–латински «серебряная страна»



Страны и народы



Для этой страны не существует энергетического кризиса, так как она обладает большими запасами «черного золота». Зато в этой стране не хватает питьевой воды, она дороже бензина.



Страны и народы



Эта страна занимает первое место в мире по производству сахарного тростника и кофе. Государственный язык португальский. Имеет границу с десятью странами.



Страны и народы




Самый большой по численности населения город в Бразилии.



Рельеф



Самая длинная горная система
Земли.






Рельеф




Труднодоступное плоскогорье на северо-востоке материка.



Рельеф




Самая большая низменность в мире.



Рельеф

2
0

Высшая точка Южной Америки,
самый высокий потухший вулкан
Земли.





Рельеф




Низменность на юго-востоке
материка.



Рельеф

2
0

Что в переводе с индейского
означает слово Анды?






Рельеф




Действующий вулкан в районе
экватора.



Рельеф



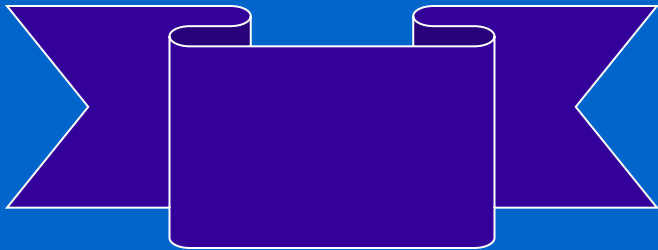
В какой стране часто происходят землетрясения.



Животные и птицы




Какие животные издают
пронзительный рев, который
слышен за 16 км?




...


Животные и птицы




Вьючное животное горных районов.



ЖИВОТНЫЕ И ПТИЦЫ



Птица, которая летает
хвостом вперед.



Животные и птицы

2
0

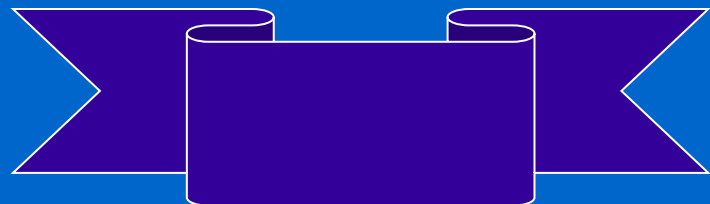
Самый большой
грызун.



Животные и птицы



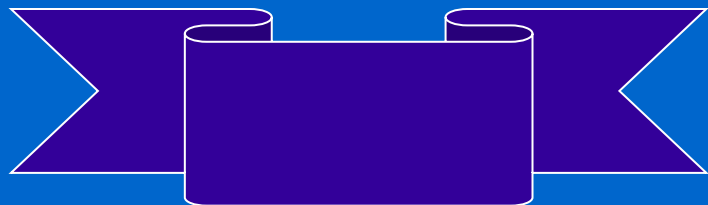
Птица с большим
КЛЮВОМ.




Животные и птицы




Самая большая
птица.



Животные и птицы





Самые робкие травоядные животные, выходят из своих укрытий только по ночам. Пищу подбирают небольшим хоботом.



Животные и птицы

30



укан, реву




...

Реки и озера.




Самый высокий водопад. Его
высота 1054 м.

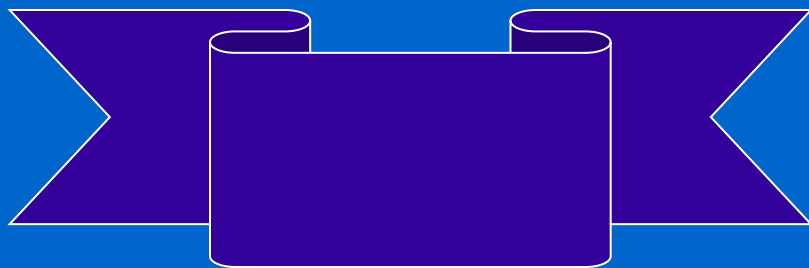


...

Реки и озера.



Самый красивый водопад на Земле.




...

Реки и озера.



Самая полноводная река мира.




...

Реки и озера.




Самое высокогорное озеро
мира (почти 4000 м). На
языке инков «Северная
скала»



Реки и озера.

2
0

Истоки Амазонки




•
•
•

Реки и озера.



Река на севере Южной
Америки





Реки и озера.



Река и страна одноименного
названия.

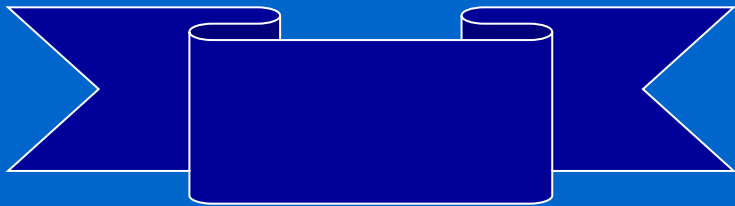


•
•
•

Реки и озера.



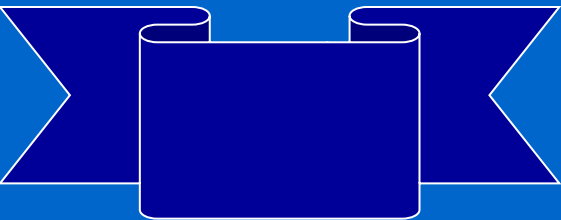

Река, берущая начало на
Бразильском плоскогорье.
Впадает в залив Ла-Плата.



Растения



Самое высокое дерево
сельвы.

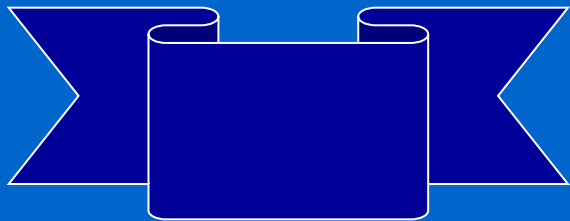




Растения



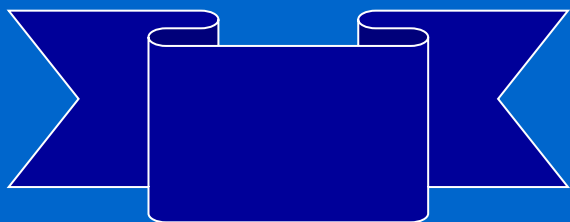
Каучуконос. Дерево, из сока которого получают каучук.



Растения

1
0

Самая большая кувшинка.



Растения

2
0

«КОТ В МЕШКЕ»

Угадай, что в черном ящике.

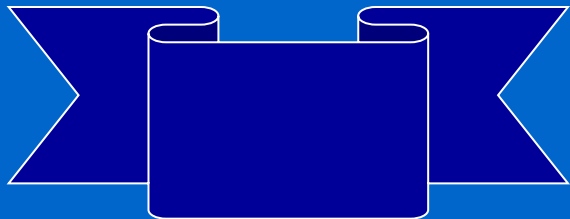




Растения



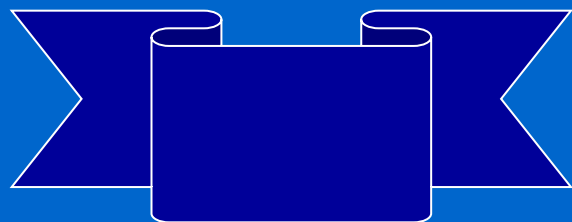
Дерево — «сломай топор»



Растения

2
0

Парагвайский чай

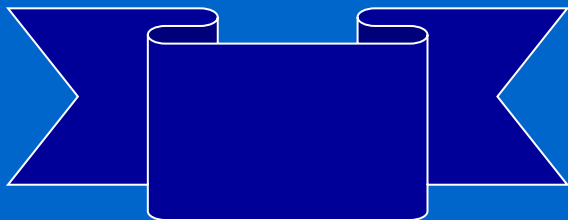




Растения



Зерновая культура, родиной которого является Южная Америка.

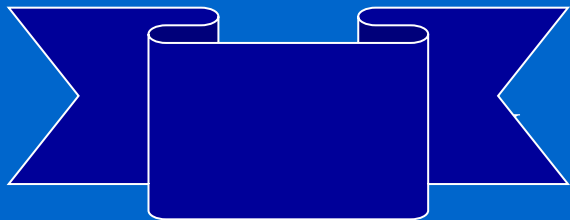




Растения




Хвойное дерево Бразильского
плоскогорья.




New

Животные и птицы



Гоацин – птица «с руками», не поет, а квакает.



Голубой Морфо – самая большая бабочка



Птица кетсаль – самая красивая птица на земле.





New!

Растения

Деревья Южной Америки: дынное, саговое, железное, бальсовое, молочное, эбеновое.

Кустарник стевия растет в Парагвае, содержит вещество сахарин (в 300 раз слаще сахара)

Каучук – «кау» - палка, «чу» - молоко (палка, дающая молоко) молоком является смола.

Дерево – «корова»: за 1 час - 1 литр сливок с сахаром, которые превращаются в творог, если вскипятить.



New

Рельеф

Самое большое число вулканов в Эквадоре. Даже столица г.Кито расположен на склонах вулкана.



New

Географическое положение



Остров – плод пальмы.
Настоящий остров
сокровищ, его
сравнивают с островом
графа Монте-Кристо.
Пираты прятали там
свои клады.

Эти острова – рекордсмены по изменению
названий: Земля Дэвиса, Земля Девы,
Себальдины, Фолклендские, Мальвинские.



New

Страны и народы

В 1536 году испанский конкистадор Педро де Мендоса основал на правом берегу Ла-Платы поселение, которое назвал

Сьюдад-де-ла-Сантисима-Тринидад-и-Пуэрто-де-Нуэстра-Сеньора-де-Санта-Мария-де-лос-Буэнос-Айрес, что означало «город Пресвятой Троицы и гавань нашей госпожи святой Марии (покровительницы) хороших ветров». К началу XIX в. из этого длинного названия остались только 2 последних слова.



New

Реки и озёра

П . Р . Р . К А (РЫБА)

П . Р . Р . К А (ВОЛНА)

Америка с буквой “А”

. А . А . А (река)

. А . А . А . А (стадион)

. А . А . А . А (змея)

. А . А . А . (столица)

А . А . А . А (пустыня)

