

Повторительно-обобщающий мультимедийный урок по географии в 11 классе.

«Зарубежная Азия – крупнейший регион мира».

Кацендорн Владимир Юрьевич – учитель географии

МОУ – Ивановская средняя общеобразовательная школа
Баганского района Новосибирской области

Цели:

Образовательные - обобщить материал по Зарубежной Азии, проверить знания по теме.

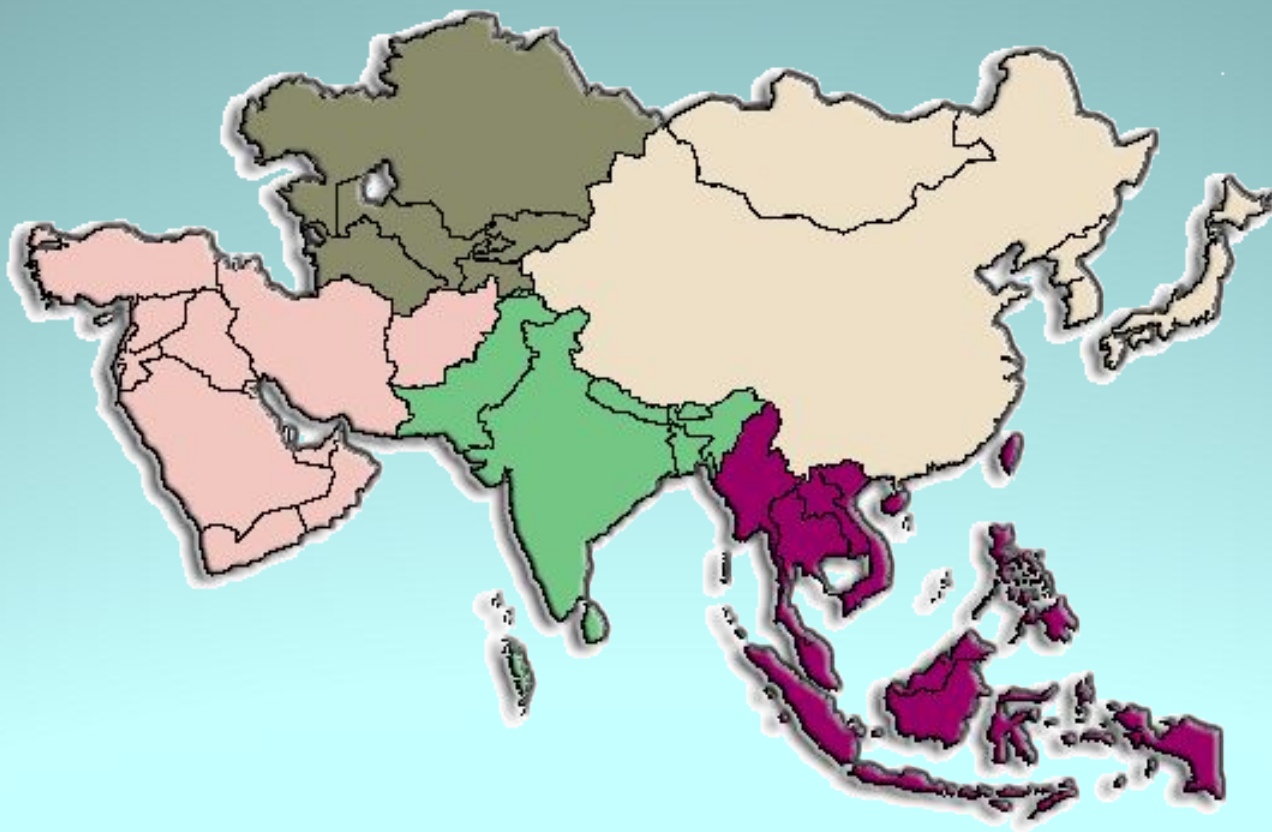
Воспитательные – показать многообразие культур, религий, народов; необходимость толерантного отношения к другим этносам.

Развивающие – умение обобщать разнообразный материал, делать выводы и заключения.

План урока

1. Знакомство с целями и планом урока
2. Просмотр презентаций и беседа
3. Тест по Азии
4. Взаимопроверка и подведение итогов

ЗАРУБЕЖНАЯ АЗИЯ



ОБЩАЯ ХАРАКТЕРИСТИКА

Площадь - **27,7** млн. кв. км

Население - **3,7** млрд. человек



Политическая карта
Зарубежной Азии
насчитывает **38**
суверенных
государств

МНОГООБРАЗИЕ СТРАН АЗИИ

- По размерам территории

Страны –гиганты

(более **3** млн.кв.км)

Китай, Индия

Большие страны

(**0,5 - 2,2** млн.км)

Саудовская Аравия,
Монголия, Пакистан,
Иран, Турция

Средние страны

(**0,1-0,5** млн.кв.км)

Вьетнам, Ирак, Сирия,
Япония, Бангладеш,
КНДР

Малые страны

(менее **0,1** млн.кв.км)

ОАЭ, Шри-Ланка, Кипр,
Кувейт, Ливан

МНОГООБРАЗИЕ СТРАН АЗИИ

- По численности населения

Более

100 млн.
человек

Китай, Индия,
Индонезия,
Пакистан,
Бангладеш,
Япония

От **50** до **100**
млн. человек

Вьетнам,
Филиппины,
Иран, Турция,
Таиланд

От **20** до **50**
млн. человек

Мьянма, КНДР,
Ирак,
Саудовская
Аравия,
Непал

Менее
20 млн.
человек

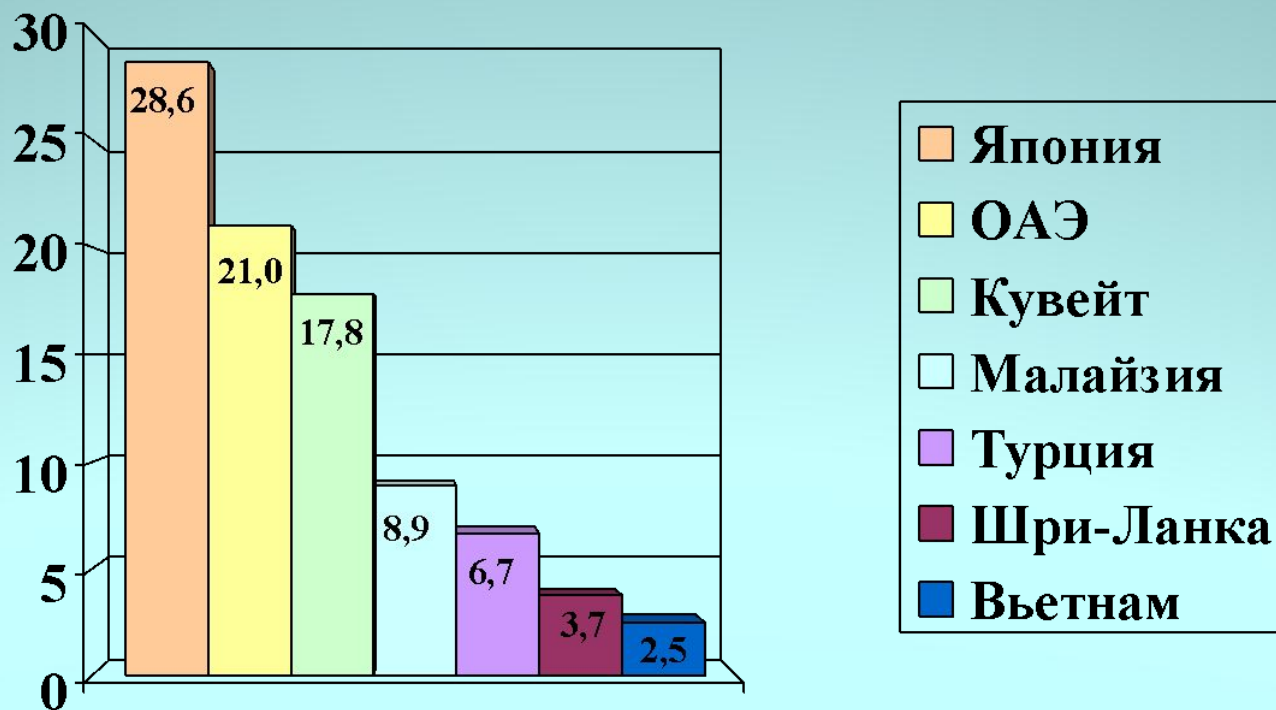
Сирия, Камбоджа,
Афганистан, Оман,
Йемен, Кувейт

ГЕОГРАФИЧЕСКОЕ ПОЛОЖЕНИЕ



УРОВЕНЬ СОЦИАЛЬНО-ЭКОНОМИЧЕСКОГО РАЗВИТИЯ

ВВП на душу населения в странах Азии (тыс.\$)



ФОРМЫ ПРАВЛЕНИЯ



Япония

Бутан

Иордания

Непал

Камбоджа

Таиланд

Кувейт

Бахрейн

Малайзия

Бруней

Катар

ОАЭ

Саудовская Аравия

Оман



Китай

Индия

Пакистан

Индонезия

Республика Корея

Сирия

Израиль

Филиппины

Вьетнам

ФЕДЕРАЦИИ




Индия



Пакистан



Мьянма



Малайзия



ОАЭ

СУБРЕГИОНЫ АЗИИ

I Юго-Западная

IV Восточная
Азия

Япония

Китай

Монголия

Республика Корея

КНДР

Вьетнам

Лаос

Бруней

Восточный Тимор

Сингапур

Афганистан

Турция

Йемен

Бахрейн



Вопросы

1. Какова численность населения Азии?
2. Сколько стран в Зарубежной Азии?
3. На сколько групп по численности населения делятся страны Азии?
4. Назови формы правления в странах Азии?
5. Объясни понятия «парламентская монархия», «абсолютная монархия», «республика», «федерация», «унитарное государство».

6. Какой регион Зарубежной Азии не указан на этой карте? Назови его и перечисли входящие в него страны.

Работа с картой

(ученики задают вопросы отвечающему)



АЗИЯ

**Выполнила Черезова Алёна, ученица 11 класса Ивановской СОШ
Баганского района Новосибирской области. 2008 год.**

Руководитель: учитель географии Кацендорн В.Ю.

- История Азии
- Религии стран современной Азии
- Типы питания
- Природно-ресурсный потенциал
- Население
- Модели социально-экономического развития



Азия

Азия в переводе с ассирийского – восток. Прошлое Азии довольно сложное, её сформировали различные цивилизации.

Роль Азии в мире уникальна. На её бескрайних просторах возникли древние цивилизации с богатой материальной и духовной культурой. Из четырёх великих «речных» цивилизаций три сформировались в Азии, в долинах крупнейших рек Китая, Индии и Месопотамии. Здесь сложился особый вид хозяйства для которого характерна высокая трудоинтенсивность, широкое развитие ирригации.

Религии

В Азии сложились очаги современной духовной культуры на основе религиозных и морально-этнических учений. Обычно в Азии выделяются три основных «культурных мира» - индийский, китайский, арабско-исламский.

Как видно из таблицы религии стран Азии имеют очень сложное строение. Самой распространенной религией является ислам.

Преобладающие религии	Преобладающие религиозные течения или их сочетания	Страны распространения
1	2	3
Ислам	Суннизм	Афганистан, Турция, Иордания, Катар, Кувейт, ОАЭ, Оман, Саудовская Аравия, Сирия, Пакистан, Мальдивы, Бангладеш, Индонезия, Узбекистан, Таджикистан, Туркмения
	Шиизм	Иран, Азербайджан
	Суннизм и шиизм	Бахрейн, Ирак, Йемен
Буддизм	—	Бутан, Мьянма, Камбоджа, Лаос, Таиланд, Шри-Ланка
Индуизм	—	Индия, Непал
Ламаизм	—	Монголия
Иудаизм	—	Израиль
Христианство	Православие	Россия, Армения, Грузия
	Католицизм	Филиппины
Сочетание различных религий и течений	Суннизм, буддизм и конфуцианство	Малайзия, Бруней
	Православие и суннизм	Кипр
	Буддизм, даосизм и конфуцианство	Китай, Вьетнам, КНДР, Южная Корея, Сингапур
	Синтоизм и буддизм	Япония
	Шиизм, суннизм и христианство	Ливан
	Суннизм и православие	Казахстан, Киргизия

Типы питания

Типы питания	Ареалы распространения	Источники калорий	Источники протеина
I. Пшеничный	Среднеевропейский	пшеница, картофель, сахар, мясо, растительное масло	мясо, молочные продукты
	Западно-Индостанский	пшеница, просо, сорго, ячмень, рис	горох, чечевица и другие бобовые
	Средиземно-морско-Переднеазиатский	пшеница, кукуруза, ячмень, животные и растительные жиры	мясо, бобовые
II. Рисовый	Бенгальско-Бирманский	рис	горох и прочие бобовые
	Восточно-Азиатский прибрежный	рис, пшеница	рыба, соевые бобы
	Южно-Китайский	рис, кукуруза, сладкий картофель	свинина, рыба, соевые бобы, арахис
	Малайско-Индонезийский	рис, кукуруза, сладкий картофель	рыба, соевые бобы, арахис
III. Прососорговый	Страны бассейна Индийского океана	просо, сорго, рис, маниок, кокосовые орехи	рыба, бобовые, арахис
	Северо-Китайский	просо, сорго, пшеница, кукуруза, картофель	свинина, баранина, соевые бобы, арахис
IV. Прочие	Монголо-Тибетский	ячмень	молочные продукты, баранина, козлятина
	Арктический (полярно-береговой)	животные жиры, пшеница	рыба, мясо диких животных

О многообразии населения, его культурных и бытовых традициях говорит и разнообразие типов питания жителей Азии. Из 20 типов, существующих в мире, в Азии представлено 11. Из таблицы видно, что в Азии преобладают рисовые и пшеничные типы питания.



Природно-ресурсный

потенциал

Азиатский регион располагает мощной ресурсной базой для промышленности и ограниченными возможностями для развития аграрного производства.

Особое значение в мировом масштабе имеют азиатские минеральные ресурсы, и в первую очередь запасы топлива и металлов. Так же в регионе значительны лесные ресурсы, ресурсы пресных вод.

Природные возможности для развития сельского хозяйства ограничены, огромные пространства Азии представлены горным, сильно расчленённым рельефом, а так же засушливыми или переувлажненными территориями. Обрабатываемые земли занимают только 1/6 территории региона, что соответствует среднемировому показателю, но в двое ниже, чем в Европе.

Население

Зарубежная Азия – крупнейший регион мира по численности жителей. Здесь проживает более 60% мирового населения. Для Азии характерны высокие абсолютные и относительные темпы роста населения. Особенно быстро растет население в Юго-Западной Азии. Здесь же расположены и страны – «рекордсмены» по темпам роста населения: ОАЭ, Катар, Иордания.

Для Зарубежной Азии характерна крайняя неравномерность размещения населения. Подавляющая часть жителей сосредоточена всего лишь в нескольких ареалах, приуроченных в основном к долинам больших рек и крупным равнинам. Для Азии характерен очень пестрый этнический состав. Здесь проживает более тысячи народов, среди которых есть и совсем небольшие. Однонациональных стран в регионе немного. Это в основном арабские страны Юго-Западной Азии, а так же Япония, две Кореи, Бангладеш.

Мировая деревня

Азию часто называют мировой деревней, так как именно здесь самая маленькая доля горожан. Большая часть сельских жителей сосредоточена в крупнейших странах – Китае, Индии, Индонезии. Один из азиатских парадоксов состоит в том, что на «деревенском фоне» там выросло большое количество крупных городов, в том числе и гигантов. Половина крупнейших городов мира расположена в Зарубежной Азии. Отличительная черта азиатских городов-гигантов – перенаселенность.

Абсолютный рекордсмен по степени заселенности – Сянган (Гонконг).



Мужской регион



Зарубежная Азия – самый «мужской регион» мира, в котором сильный пол заметно преобладает. Вековые традиции и связанное с ними неравноправное положение женщины в Китае и Индии обусловили численное превосходство мужчин. Особенно резкое преобладание мужчин характерно для нефтедобывающих стран Юго-Западной Азии, что явилось результатом массовой трудовой иммиграции (в Катаре мужчины составляют 2/3 населения).



Модели социально-экономического развития

Японская
(восточно-азиатская)
модель.

Социалистическая
модель.

Китайская
модель (модель
третьего пути).

Экспорт
нефти

1. Жесткое госуд-ое регулирование экономики.
2. Экспортная ориентация экономики.
3. Привлечение иностранного капитала.
4. Создание крупных национальных монополий.

Характерно использование принципов организации государственной социалистической экономики при «политическом прессинге».

Представляет собой симбиоз рыночной экономики с центральным планированием и старой политической надстройкой

Страны относящиеся к этой группе, формируют свое хоз-во на базе добычи и экспорта нефти или продуктов ее переработки.

Каждая социально-экономическая модель в Азии сочетает в себе традиционные и современные элементы.

Тест по Азии

1. Для Зарубежной Азии характерно:

- А) является крупнейшим производителем риса, хлопка и чая.
- Б) выделяется крупнейшими запасами нефти и природного газа.
- В) две страны региона входят в «мировую десятку» по площади территории.

2. Для Зарубежной Азии не характерно

- А) то, что в период колониальной раздела мира все страны утратили независимость.
- Б) только здесь сохранились абсолютные монархии.
- В) нет стран, где большинство населения исповедует христианство.

3. Для населения Индии характерно

- А) женщины по численности превосходят мужчин.**
- Б) естественный прирост в последние годы неуклонно снижается.**
- В) этническое и религиозное однообразие.**

4. Что характерно для Азии

- А) здесь расположена половина крупнейших городов мира.**
- Б) здесь самая маленькая доля горожан.**
- В) большинство населения – сельские жители**

5. Большинство населения Азии это

- А) женщины**
- Б) мужчины**
- В) по 50 % каждого пола**

6. В Азии проживает народов, более

- А) 100 Б) 250 В) 1000

7. В Азии представлено типов питания

- А) 20 Б) 11 В) 17

8. Великие «речные цивилизации» возникли на берегах рек

- А) Китая и Междуречья Б) Индии и Кореи
В) Ирана и Лаоса

9. Самой распространенной религией Азии является

- А) христианство Б) буддизм В) ислам

10. Религиями Китая являются

- А) католицизм и ламаизм Б) протестантство и индуизм
В) конфуцианство и даосизм

Отвѣты

1. А,Б,В 2. А 3. А,Б 4. А,Б,В

5. Б 6. В 7. Б 8. А

9. В 10. В

Источники:

1. *В.П. Максаковский. Экономическая и социальная география мира. 10-11 классы. Москва «Просвещение» 2008 год.*
2. *А.П. Кузнецов «География: население и хозяйство мира» 10-11 класс
Москва «Дрофа» 2007 г.*
3. *Интернет – фотографии.*
4. *Мультимедиа учебник «География 10 - 11 класс».*
5. *Мультимедиа учебник «География 6 - 11 класс».*
6. *Мультимедиа учебник «География 7 класс».*